

## 道路占用入札を実施します

道路用地の有効活用を図るため、横浜市道路占用入札制度運用要綱に基づき、港南区の道路の土地利用について、希望者を募集します。



道路局マスコットキャラクター  
ミチローくん

### 1 占用入札の概要

※別添図面参照（下記 URL からご覧いただけます。）

	所在地	占用面積	認定の有効期間	募集用途	占用料の最低額 (㎡/年)【注】	占用入札の方式
(1)	港南区港南台一丁目 3443-81 ほか	421.52 ㎡	令和25年 3月31日まで	自動車駐車場	5,500円 (2,750円※)	価格評価 (金額のみ)
				駐輪場	3,836円 (1,918円※)	
(2)	港南区東芹が谷 1341-35 ほか	225.65 ㎡	令和25年 3月31日まで	自動車駐車場	5,500円 (2,750円※)	価格評価 (金額のみ)
				駐輪場	3,037円 (1,519円※)	

【注】占用料の最低額については、横浜市道路占用料条例（以下「条例」という。）に基づき定めています。

※ 「駐車場法に規定する路外駐車場」（時間貸駐車場等）及び「一般公共の用に供される自転車等駐車器具」は入札最低額が半額になります。

用途を組み合わせた場合は、組み合わせた用途の中で最も金額が高い占用料の額が最低額となります。

### 2 主なスケジュール

- |                     |               |
|---------------------|---------------|
| (1) 募集要項（入札占用指針）の公示 | 令和4年11月21日（月） |
| (2) 入札占用計画の提出期限     | 令和4年12月21日（水） |
| (3) 開札              | 令和5年2月9日（木）   |
| (4) 道路占用開始予定日       | 令和5年4月1日（土）   |

### 3 募集要項（入札占用指針）

本件の詳細については、ホームページで募集要項（入札占用指針）をご確認ください。

(URL) [https://www.city.yokohama.lg.jp/kurashi/machizukuri-kankyo/doro/kanri\\_senyo/shisankatsuyo/senyoshishin.html](https://www.city.yokohama.lg.jp/kurashi/machizukuri-kankyo/doro/kanri_senyo/shisankatsuyo/senyoshishin.html)

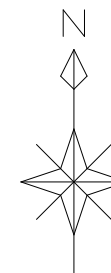


道路局マスコットキャラクター  
ミチルちゃん

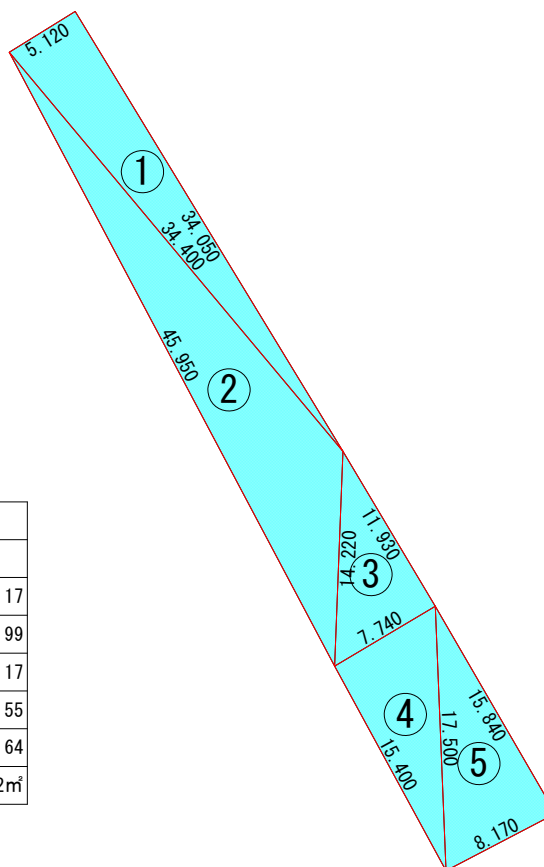
お問合せ先		
道路局管理課長	南 正也	Tel 045-671-2753







占用範囲				
符号	辺A (m)	辺B (m)	辺C (m)	面積 (㎡)
1	34.40	34.05	5.12	87.17
2	45.95	14.22	34.40	163.99
3	14.22	7.74	11.93	46.17
4	17.50	7.74	15.40	59.55
5	17.50	8.17	15.84	64.64
合計				421.52㎡



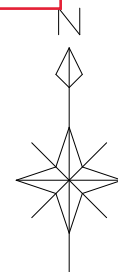
占用範囲は現況を優先とします。  
方位は目安です。

 : 占用範囲 421.52㎡

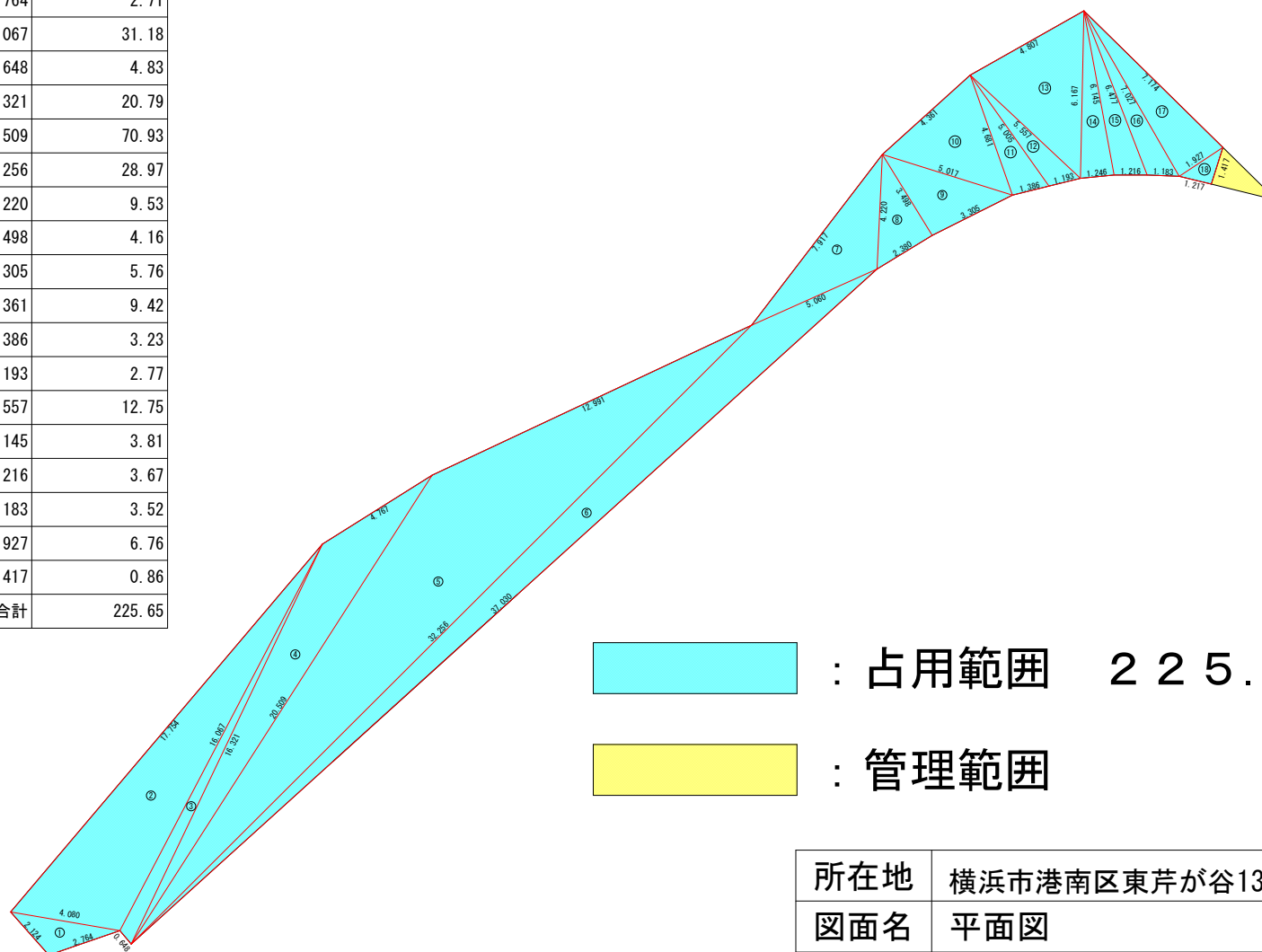
所在地	横浜市港南区港南台一丁目3443-81 ほか
図面名	平面図
縮尺	S = 1 / 500
横浜市道路局	







占用範囲				
符号	辺A	辺B	辺C	面積
1	4.080	2.124	2.764	2.71
2	17.754	4.080	16.067	31.18
3	16.321	16.067	0.648	4.83
4	20.509	4.767	16.321	20.79
5	32.256	12.991	20.509	70.93
6	37.030	5.060	32.256	28.97
7	7.917	5.060	4.220	9.53
8	4.220	2.380	3.498	4.16
9	5.017	3.498	3.305	5.76
10	5.017	4.681	4.361	9.42
11	5.005	4.681	1.386	3.23
12	5.557	5.005	1.193	2.77
13	6.167	4.807	5.557	12.75
14	6.167	1.246	6.145	3.81
15	6.477	6.145	1.216	3.67
16	7.027	6.477	1.183	3.52
17	7.174	7.027	1.927	6.76
18	1.927	1.217	1.417	0.86
			合計	225.65



占用範囲と管理範囲は現況を優先とします。

方位は目安です。

所在地	横浜市港南区東芹が谷1341-35ほか
図面名	平面図
縮尺	S = 1 / 250
横浜市道路局	