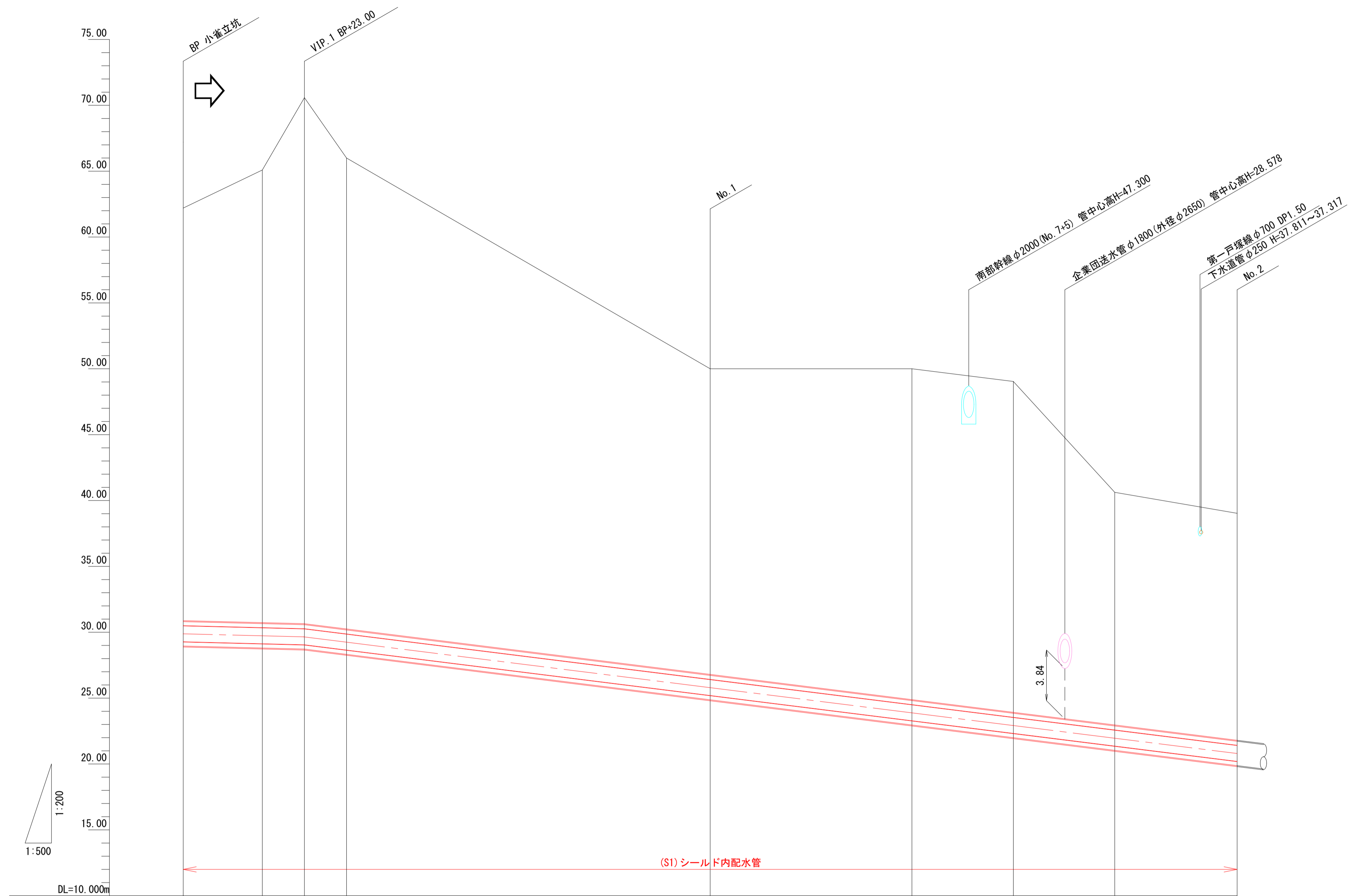


縦断面図1

縮尺 縦 1:200  
横 1:500



|      |       |        |        |        |         |         |         |         |         |  |
|------|-------|--------|--------|--------|---------|---------|---------|---------|---------|--|
| 勾配   | 10%   |        |        |        | 50%     |         |         |         |         |  |
| 地盤高  | 62.20 | 65.09  | 70.58  | 66.00  | 50.00   | 50.00   | 49.04   | 40.62   | 39.03   |  |
| 土被り  | 31.40 | 34.74  | 40.31  | 36.13  | 23.58   | 25.50   | 25.50   | 18.04   | 17.61   |  |
| 管中心高 | 29.88 | 29.72  | 29.64  | 29.24  | 25.79   | 23.88   | 22.91   | 21.95   | 20.79   |  |
| 土被り  | 31.32 | 34.36  | 39.93  | 35.75  | 23.20   | 25.12   | 25.12   | 17.66   | 17.23   |  |
| 管底高  | 28.88 | 28.72  | 28.64  | 28.25  | 24.80   | 22.88   | 21.92   | 20.96   | 19.80   |  |
| 単距離  | 0.000 | 15.007 | 7.993  | 7.993  | 69.007  | 38.292  | 19.243  | 19.243  | 23.222  |  |
| 追加距離 | 0.000 | 15.007 | 23.000 | 30.993 | 100.000 | 138.292 | 157.535 | 176.778 | 200.000 |  |
| 測点   | BP    | VBC.1  | VIP.1  | VEC.1  | No.1    | BC.1    | SP.1    | EC.1    | No.2    |  |

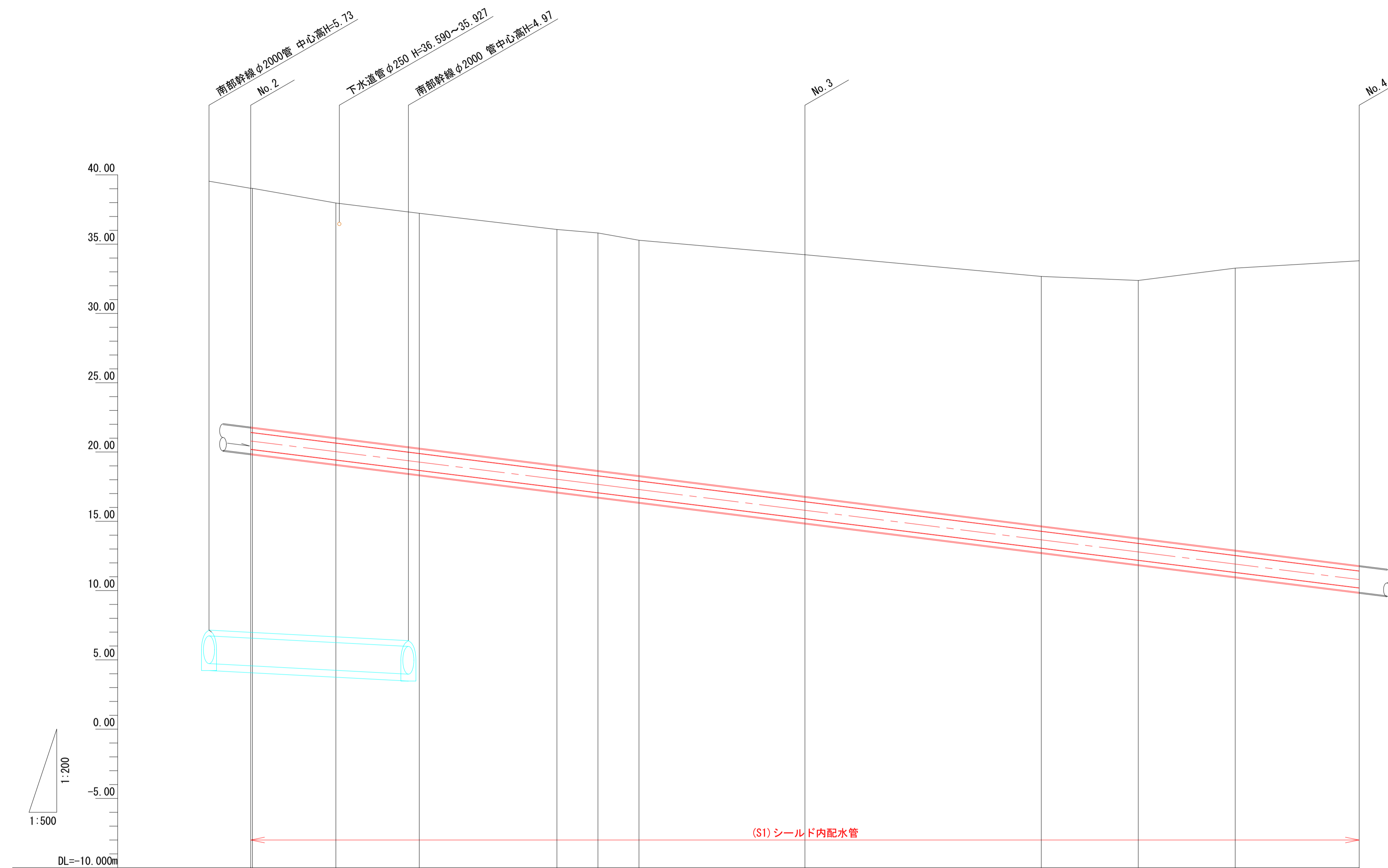
凡例  
— 工事目的物

地下埋設物凡例  
 - 横浜市水道管  
 - 企業団水道管  
 - NTT  
 - ガス  
 - 横浜市下水道  
 - 電気  
 - 横浜市下水道 (予定管)

※この図面は工事目的以外に使用したり複写しないこと。  
 ※A1印刷以外の場合縮尺は異なります。

|      |                             |    |      |
|------|-----------------------------|----|------|
| 図名   | 縦断面図(1)                     |    |      |
| 年度番号 | 令和5年度 決第配301号               |    |      |
| 工事名  | 第一戸塚線口径1200mm配水管更新工事        |    |      |
| 工事場所 | 戸塚区小雀町2470番地から栄区田谷町197番地先まで |    |      |
| 縮尺   | 図示                          | 図番 | 8/17 |

縦断面図2 縮尺 縦 1:200 横 1:500



凡例

|                                    |       |
|------------------------------------|-------|
| <span style="color: red;">—</span> | 工事目的物 |
|------------------------------------|-------|

地下埋設物凡例

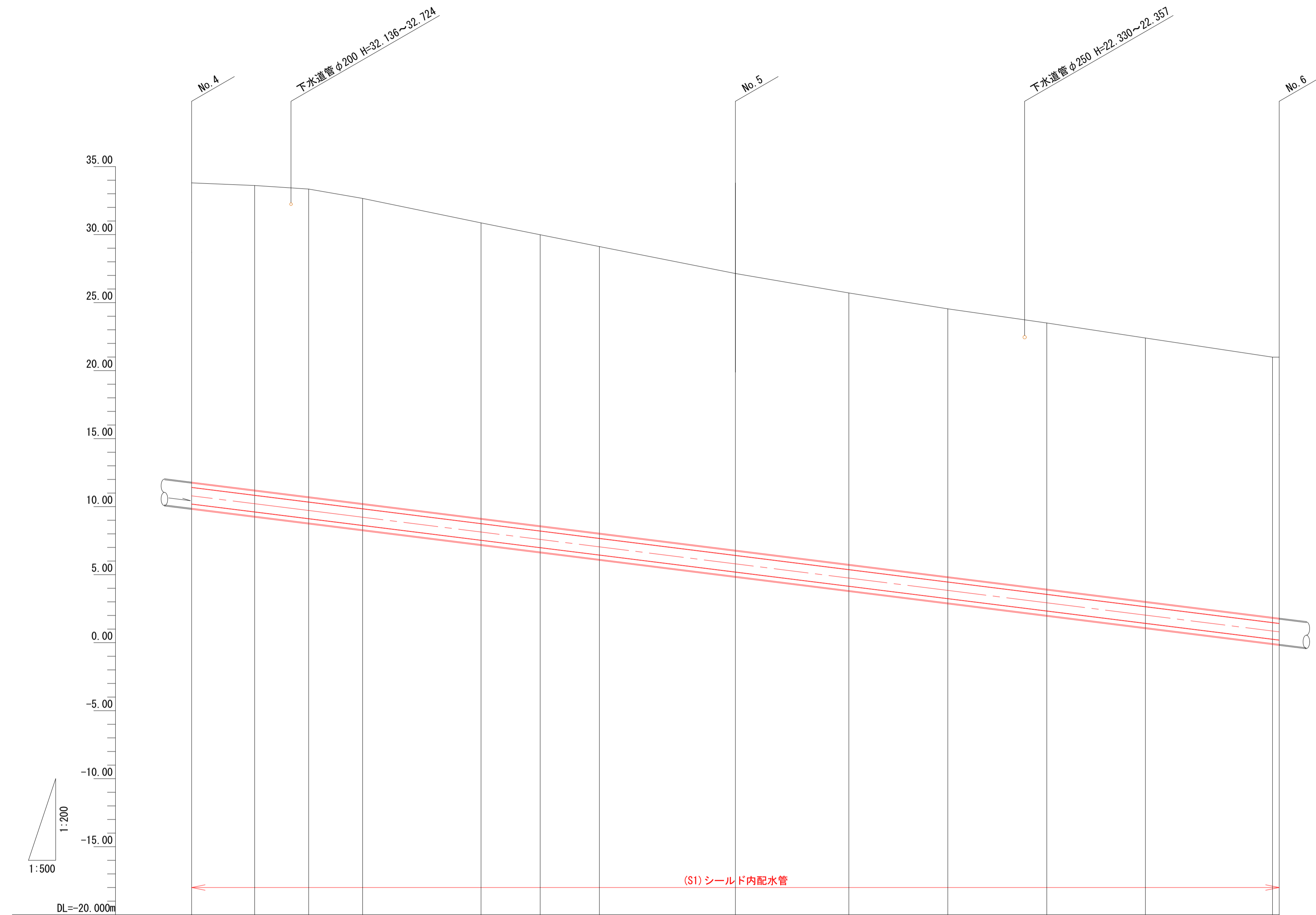
|  |              |
|--|--------------|
| <span style="color: cyan;">—</span>    | 横浜市水道管       |
| <span style="color: magenta;">—</span> | 企業団水道管       |
| <span style="color: purple;">—</span>  | NTT          |
| <span style="color: green;">—</span>   | ガス           |
| <span style="color: orange;">—</span>  | 横浜市下水道       |
| <span style="color: yellow;">—</span>  | 電気           |
| <span style="color: blue;">—</span>    | 横浜市下水道 (予定管) |

| 測点            | 追加距離               | 単距離             | 管底高            | 土被り            | 管中心高           | 土被り            | 地盤高            | 勾配  |
|---------------|--------------------|-----------------|----------------|----------------|----------------|----------------|----------------|-----|
| No. 2<br>BC.2 | 200.000<br>200.318 | 23.222<br>0.318 | 19.80<br>19.78 | 17.23<br>17.25 | 20.79<br>20.77 | 17.61<br>17.62 | 39.03<br>39.03 | 50‰ |
| SP.2          | 215.362            | 15.044          | 19.03          | 16.94          | 20.02          | 17.32          | 37.97          |     |
| EC.2          | 230.407            | 15.045          | 18.27          | 16.95          | 19.27          | 17.33          | 37.23          |     |
| BC.3          | 255.251            | 24.844          | 17.03          | 17.02          | 18.03          | 17.40          | 36.06          |     |
| SP.3          | 262.654            | 7.403           | 16.66          | 17.14          | 17.66          | 17.52          | 35.81          |     |
| EC.2          | 270.058            | 7.404           | 16.29          | 16.98          | 17.29          | 17.36          | 35.28          |     |
| No. 3         | 300.000            | 29.942          | 14.80          | 17.44          | 15.79          | 17.82          | 34.24          |     |
| BC.4          | 342.641            | 42.641          | 12.66          | 18.00          | 13.66          | 18.38          | 32.67          |     |
| SP.4          | 360.134            | 17.493          | 11.79          | 18.59          | 12.78          | 18.96          | 32.38          |     |
| EC.4          | 377.628            | 17.494          | 10.91          | 20.35          | 11.91          | 20.73          | 33.27          |     |
| No. 4         | 400.000            | 22.372          | 9.80           | 22.00          | 10.79          | 22.38          | 33.80          |     |

※この図面は工事目的以外に使用したり複写しないこと。  
※A1印刷以外の場合縮尺は異なります。

|      |                             |    |      |
|------|-----------------------------|----|------|
| 図名   | 縦断面図(2)                     |    |      |
| 年度   | 令和5年度 決第配301号               |    |      |
| 工事名  | 第一戸塚線口径1200mm配水管更新工事        |    |      |
| 工事場所 | 戸塚区小雀町2470番地から栄区田谷町197番地先まで |    |      |
| 縮尺   | 図示                          | 図番 | 9/17 |

縦断面図3 縮尺 縦 1:200 横 1:500



凡例  
— 工事目的物

地下埋設物凡例


- 横浜市水道管
- 企業団水道管
- NTT
- ガス
- 横浜市下水道
- 電気
- 横浜市下水道 (予定管)

| 測点    | 追加距離    | 単距離    | 管底高   | 土被り   | 管中心高  | 土被り   | 地盤高   | 勾配  |
|-------|---------|--------|-------|-------|-------|-------|-------|-----|
| No. 4 | 400.000 | 22.372 | 9.80  | 22.00 | 10.79 | 22.38 | 33.80 | 50‰ |
| BC 5  | 411.601 | 11.601 | 9.22  | 22.39 | 10.21 | 22.77 | 33.61 |     |
| SP 5  | 421.526 | 9.925  | 8.72  | 22.63 | 9.71  | 23.00 | 33.35 |     |
| EC 5  | 431.451 | 9.925  | 8.22  | 22.43 | 9.22  | 22.81 | 32.66 |     |
| BC 6  | 453.219 | 21.788 | 7.13  | 21.72 | 8.13  | 22.10 | 30.86 |     |
| SP 6  | 464.106 | 10.887 | 6.59  | 21.40 | 7.59  | 21.77 | 29.99 |     |
| EC 6  | 474.994 | 10.888 | 6.05  | 21.07 | 7.04  | 21.45 | 29.12 |     |
| No. 5 | 500.000 | 25.006 | 4.80  | 20.34 | 5.79  | 20.72 | 27.14 |     |
| BC 7  | 520.865 | 20.865 | 3.75  | 19.95 | 4.75  | 20.33 | 25.71 |     |
| SP 7  | 539.064 | 18.199 | 2.84  | 19.69 | 3.84  | 20.07 | 24.54 |     |
| EC 7  | 557.264 | 18.200 | 1.93  | 19.56 | 2.93  | 19.94 | 23.50 |     |
| BC 8  | 575.397 | 18.133 | 1.02  | 19.37 | 2.02  | 19.75 | 22.40 |     |
| SP 8  | 598.773 | 23.376 | -0.13 | 19.13 | 0.95  | 19.51 | 20.99 |     |
| No. 6 | 600.000 | 1.227  | -0.20 | 19.19 | 0.79  | 19.57 | 20.99 |     |

※この図面は工事目的以外に使用したり複写しないこと。  
 ※A1印刷以外の場合縮尺は異なります。

|        |                             |    |       |
|--------|-----------------------------|----|-------|
| 図名     | 縦断面図(3)                     |    |       |
| 年度     | 令和5年度 決第301号                |    |       |
| 工事名    | 第一戸塚線口径1200mm配水管更新工事        |    |       |
| 工事場所   | 戸塚区小雀町2470番地から栄区田谷町197番地先まで |    |       |
| 縮尺     | 図示                          | 図番 | 10/17 |
| 横浜市水道局 |                             |    |       |

縦断面図4 縮尺 縦 1:200 横 1:500



| 測点     | 追加距離    | 単距離    | 管底高    | 土被り   | 管中心高  | 土被り   | 地盤高   | 勾配  |
|--------|---------|--------|--------|-------|-------|-------|-------|-----|
| No. 6  | 600.000 | 1.227  | -0.20  | 19.20 | 0.79  | 19.57 | 20.99 | 50% |
| EC. 8  | 622.149 | 22.149 | -1.30  | 19.20 | -0.28 | 19.57 | 19.89 |     |
| BC. 9  | 668.224 | 46.075 | -3.61  | 19.96 | -2.59 | 20.33 | 18.34 |     |
| SP. 9  | 681.281 | 13.057 | -4.24  | 20.45 | -3.26 | 20.82 | 18.18 |     |
| EC. 9  | 694.339 | 13.058 | -4.91  | 20.98 | -3.92 | 21.35 | 18.06 |     |
| No. 7  | 700.000 | 5.661  | -5.20  | 21.27 | -4.20 | 21.64 | 18.06 |     |
| BC. 10 | 709.915 | 9.915  | -5.69  | 21.64 | -4.70 | 22.01 | 17.94 |     |
| SP. 10 | 722.170 | 12.255 | -6.30  | 22.11 | -5.30 | 22.48 | 17.79 |     |
| EC. 10 | 734.426 | 12.256 | -6.92  | 22.53 | -5.92 | 22.90 | 17.60 |     |
| No. 8  | 800.000 | 65.574 | -10.20 | 24.08 | -9.20 | 24.43 | 15.85 |     |

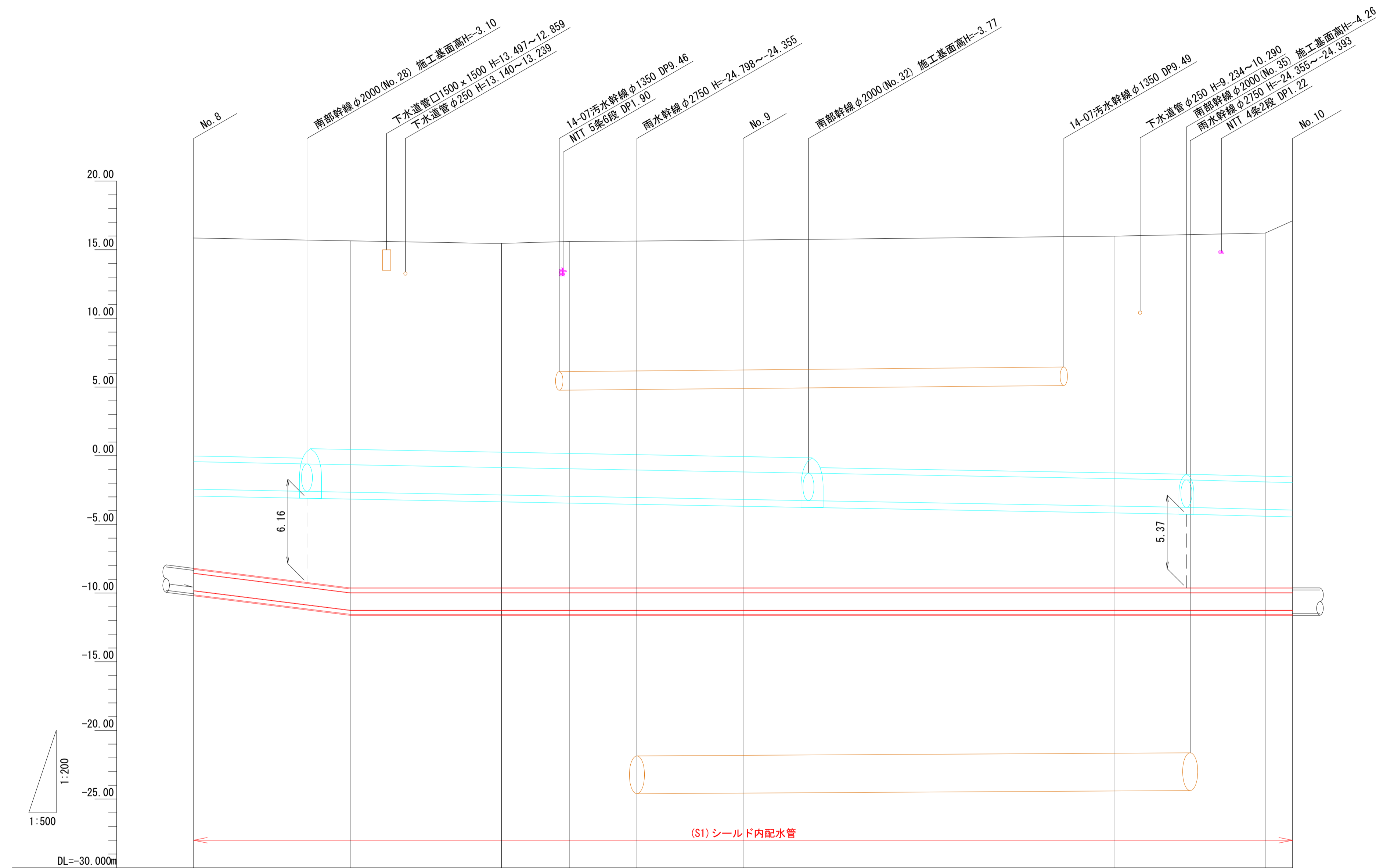
凡例  
 工事目的物

地下埋設物凡例  
 横浜市水道管  
 企業団水道管  
 NTT  
 ガス  
 横浜市下水道  
 電気  
 横浜市下水道 (予定管)

※この図面は工事目的以外に使用したり複写しないこと。  
 ※A1印刷以外の場合縮尺は異なります。

|      |                             |    |       |
|------|-----------------------------|----|-------|
| 図名   | 縦断面図(4)                     |    |       |
| 年度   | 令和5年度 決第配301号               |    |       |
| 工事名  | 第一戸塚線口径1200mm配水管更新工事        |    |       |
| 工事場所 | 戸塚区小雀町2470番地から栄区田谷町197番地先まで |    |       |
| 縮尺   | 図示                          | 図番 | 11/17 |

縦断面図5 縮尺 縦 1:200 横 1:500



|      |         |         |         |         |         |         |         |         |          |  |
|------|---------|---------|---------|---------|---------|---------|---------|---------|----------|--|
| 勾配   | 50‰     |         | 0‰      |         |         |         |         |         |          |  |
| 地盤高  | 15.85   | 15.65   | 15.46   | 15.60   | 15.63   | 15.70   | 15.99   | 16.21   | 17.10    |  |
| 土被り  | 24.40   | 25.62   | 25.44   | 25.58   | 25.61   | 25.68   | 25.97   | 26.19   | 27.08    |  |
| 管中心高 | -9.20   | -10.62  | -10.62  | -10.62  | -10.62  | -10.62  | -10.62  | -10.62  | -10.62   |  |
| 土被り  | 24.03   | 25.25   | 25.07   | 25.21   | 25.24   | 25.31   | 25.60   | 25.82   | 26.71    |  |
| 管底高  | -10.20  | -11.62  | -11.62  | -11.62  | -11.62  | -11.62  | -11.62  | -11.62  | -11.62   |  |
| 単距離  | 65.574  | 28.500  | 27.580  | 12.314  | 12.314  | 19.314  | 67.512  | 27.506  | 4.982    |  |
| 追加距離 | 800.000 | 828.500 | 856.058 | 868.372 | 880.686 | 900.000 | 967.512 | 995.018 | 1000.000 |  |
| 測点   | No. 8   | 28.50   | BC. 11  | SP. 11  | EC. 11  | No. 9   | BC. 12  | SP. 12  | No. 10   |  |


凡例  
 工事目的物

地下埋設物凡例  
 横浜市水道管  
 企業団水道管  
 NTT  
 ガス  
 横浜市下水道  
 電気  
 横浜市下水道 (予定管)

※この図面は工事目的以外に使用したり複写しないこと。  
 ※A1印刷以外の場合縮尺は異なります。

|      |                             |    |       |
|------|-----------------------------|----|-------|
| 図名   | 縦断面図(5)                     |    |       |
| 年度   | 令和5年度 決第301号                |    |       |
| 工事名  | 第一戸塚線口径1200mm配水管更新工事        |    |       |
| 工事場所 | 戸塚区小雀町2470番地から栄区田谷町197番地先まで |    |       |
| 縮尺   | 図示                          | 図番 | 12/17 |

縦断面図6 縮尺 縦 1:200 横 1:500



- 凡例
- 工事目的物

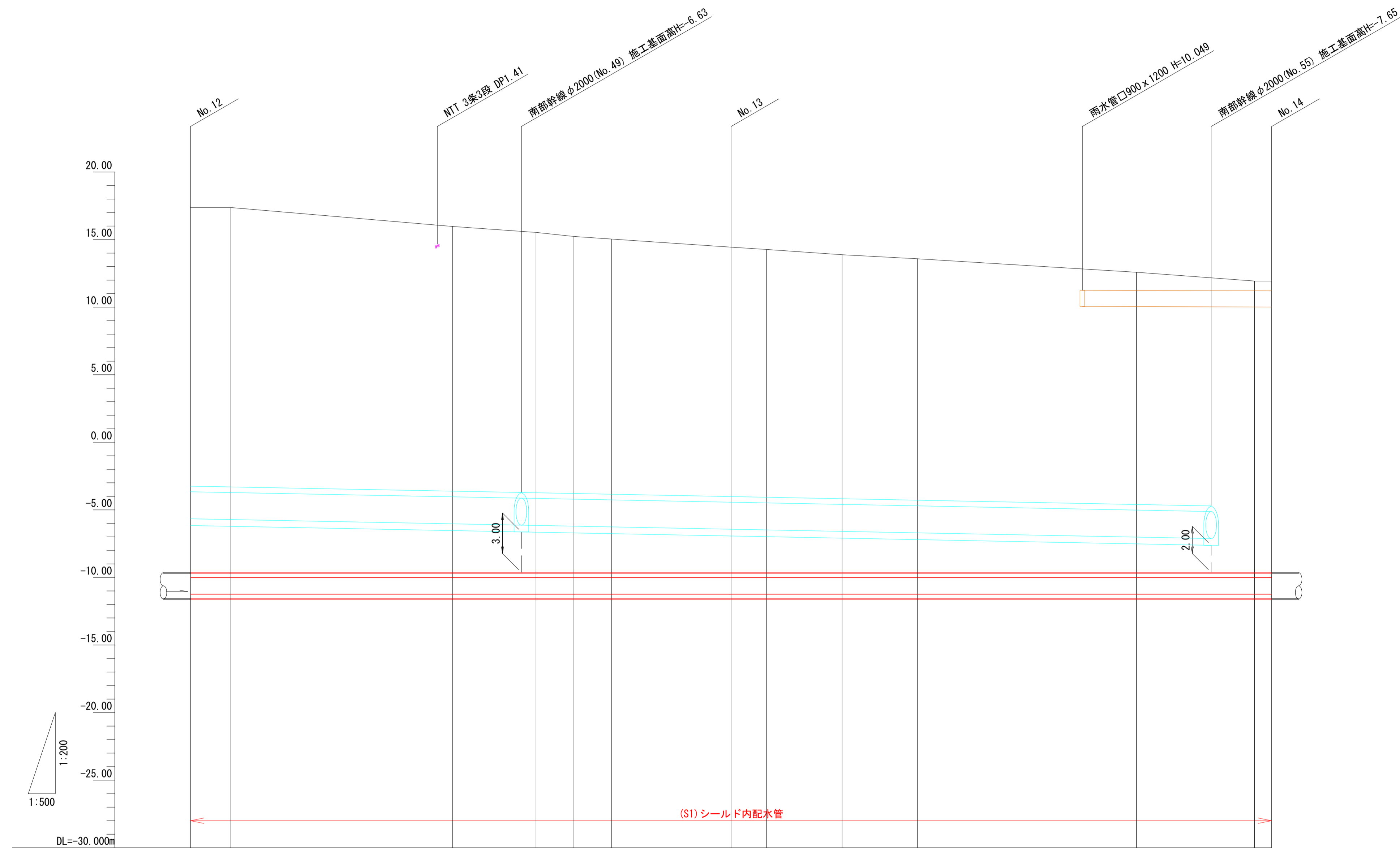
- 地下埋設物凡例
- 横浜市水道管
  - 企業団水道管
  - NTT
  - ガス
  - 横浜市下水管
  - 電気
  - 横浜市下水管 (予定管)

| 測点     | 追加距離     | 単距離    | 管底高    | 土被り   | 管中心高   | 土被り   | 地盤高   | 勾配 |
|--------|----------|--------|--------|-------|--------|-------|-------|----|
| No. 10 | 1000.000 | 4.982  | -11.62 | 26.73 | -10.62 | 27.10 | 17.10 | 0‰ |
| EC. 12 | 1022.525 | 22.525 | -11.62 | 28.12 | -10.62 | 28.49 | 18.49 |    |
| BC. 13 | 1090.494 | 67.969 | -11.62 | 31.05 | -10.62 | 31.42 | 21.42 |    |
| No. 11 | 1100.000 | 9.506  | -11.62 | 31.31 | -10.62 | 31.68 | 21.68 |    |
| SP. 13 | 1106.255 | 6.255  | -11.62 | 31.48 | -10.62 | 31.85 | 21.85 |    |
| EC. 13 | 1122.017 | 15.762 | -11.62 | 31.80 | -10.62 | 32.17 | 22.17 |    |
| BC. 14 | 1166.476 | 44.459 | -11.62 | 32.03 | -10.62 | 32.40 | 22.40 |    |
| No. 12 | 1200.000 | 33.524 | -11.62 | 27.00 | -10.62 | 27.37 | 17.37 |    |

※この図面は工事目的以外に使用したり複写しないこと。  
 ※A1印刷以外の場合縮尺は異なります。

|      |                             |    |       |
|------|-----------------------------|----|-------|
| 図名   | 縦断面図(6)                     |    |       |
| 年度   | 令和5年度 決第301号                |    |       |
| 工事名  | 第一戸塚線口径1200mm配水管更新工事        |    |       |
| 工事場所 | 戸塚区小雀町2470番地から栄区田谷町197番地先まで |    |       |
| 縮尺   | 図示                          | 図番 | 13/17 |

縦断面図7 縮尺 縦 1:200 横 1:500



- 凡例
- 工事目的物


- 地下埋設物凡例
- 横浜市水道管
  - 企業団水道管
  - NTT
  - ガス
  - 横浜市下水道
  - 電気
  - 横浜市下水道 (予定管)

| 測点     | 追加距離      | 単距離    | 管底高    | 土被り   | 管中心高   | 土被り   | 地盤高   | 勾配 |
|--------|-----------|--------|--------|-------|--------|-------|-------|----|
| No. 12 | -1200.000 | 33.524 | -11.62 | 27.00 | -10.62 | 27.37 | 17.37 | 0‰ |
| SP. 14 | -1207.475 | 7.475  | -11.62 | 27.00 | -10.62 | 27.37 | 17.37 |    |
| EC. 14 | -1248.474 | 40.999 | -11.62 | 25.60 | -10.62 | 25.97 | 15.97 |    |
| BC. 15 | -1263.918 | 15.444 | -11.62 | 25.16 | -10.62 | 25.53 | 15.53 |    |
| SP. 15 | -1270.923 | 7.005  | -11.62 | 24.86 | -10.62 | 25.23 | 15.23 |    |
| EC. 15 | -1277.928 | 7.005  | -11.62 | 24.67 | -10.62 | 25.04 | 15.04 |    |
| No. 13 | -1300.000 | 22.072 | -11.62 | 24.07 | -10.62 | 24.44 | 14.44 |    |
| BC. 16 | -1306.590 | 6.590  | -11.62 | 23.90 | -10.62 | 24.27 | 14.27 |    |
| SP. 16 | -1320.541 | 13.951 | -11.62 | 23.51 | -10.62 | 23.88 | 13.88 |    |
| EC. 16 | -1334.492 | 13.951 | -11.62 | 23.21 | -10.62 | 23.58 | 13.58 |    |
| BC. 17 | -1374.987 | 40.495 | -11.62 | 22.21 | -10.62 | 22.58 | 12.58 |    |
| SP. 17 | -1395.833 | 21.846 | -11.62 | 21.56 | -10.62 | 21.93 | 11.93 |    |
| No. 14 | -1400.000 | 3.167  | -11.62 | 21.56 | -10.62 | 21.93 | 11.93 |    |

※この図面は工事目的以外に使用したり複写しないこと。  
 ※A1印刷以外の場合縮尺は異なります。

|      |                             |    |       |
|------|-----------------------------|----|-------|
| 図名   | 縦断面図(7)                     |    |       |
| 年度   | 令和5年度 決第301号                |    |       |
| 工事名  | 第一戸塚線口径1200mm配水管更新工事        |    |       |
| 工事場所 | 戸塚区小雀町2470番地から栄区田谷町197番地先まで |    |       |
| 縮尺   | 図示                          | 図番 | 14/17 |

縦断面図8 縮尺 縦 1:200 横 1:500



- 凡例
- 工事目的物

- 地下埋設物凡例
- 横浜市水道管
  - 企業団水道管
  - NTT
  - ガス
  - 横浜市下水道
  - 電気
  - 横浜市下水道 (予定管)

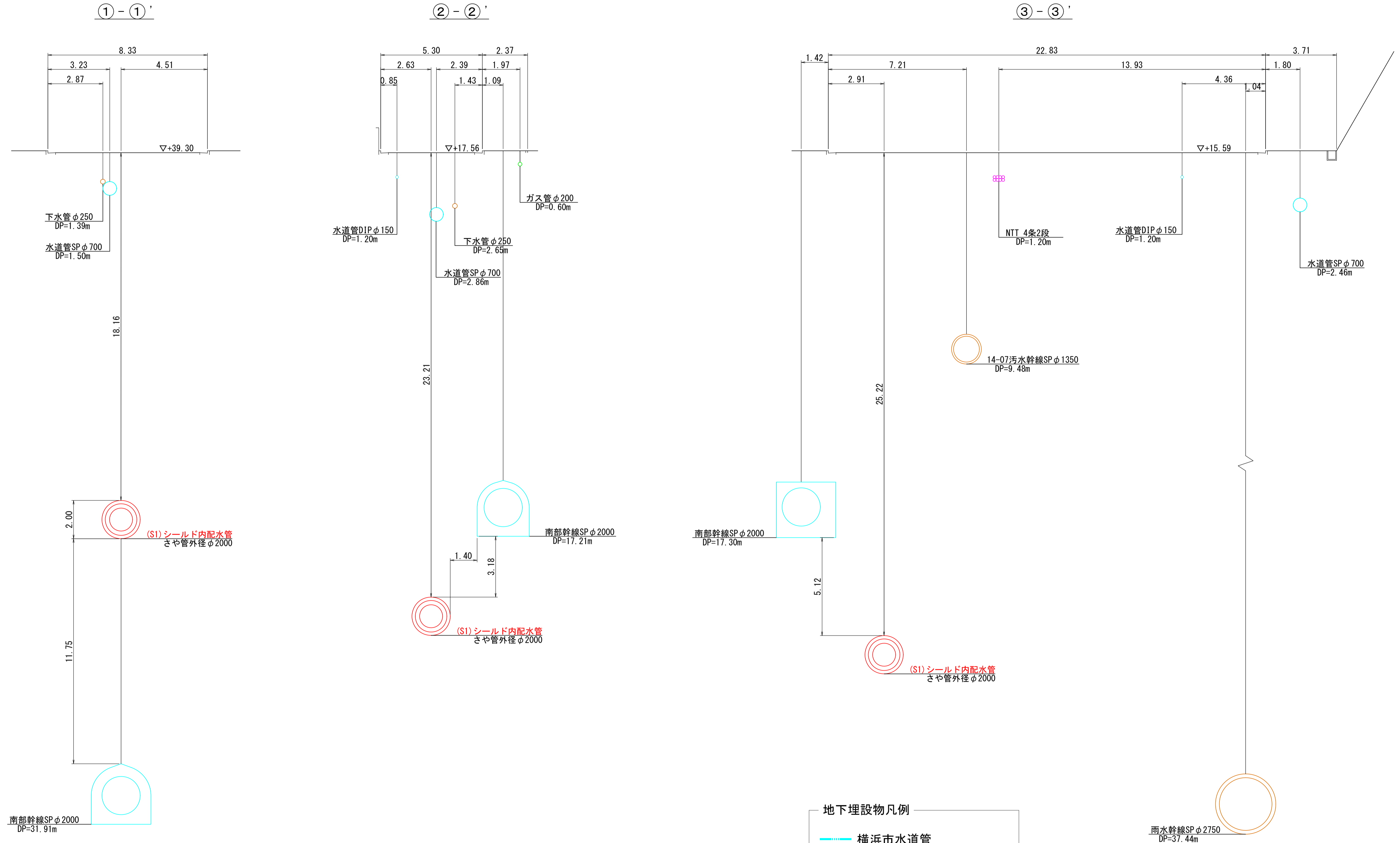
| 測点     | 追加距離     | 単距離    | 管底高    | 土被り   | 管中心高   | 土被り   | 地盤高   | 勾配 |
|--------|----------|--------|--------|-------|--------|-------|-------|----|
| No. 14 | 1400.000 | 3.167  | -11.62 | 21.56 | -10.62 | 21.93 | 11.93 | 0% |
| EC. 17 | 1418.680 | 18.680 | -11.62 | 21.20 | -10.62 | 21.57 | 11.57 |    |
| BC. 18 | 1428.115 | 10.435 | -11.62 | 21.22 | -10.62 | 21.59 | 11.59 |    |
| SP. 18 | 1431.277 | 2.162  | -11.62 | 21.23 | -10.62 | 21.60 | 11.60 |    |
| EC. 18 | 1433.439 | 2.162  | -11.62 | 21.23 | -10.62 | 21.60 | 11.60 |    |
| BC. 19 | 1446.382 | 12.943 | -11.62 | 20.83 | -10.62 | 21.20 | 11.20 |    |
| SP. 19 | 1451.570 | 5.188  | -11.62 | 20.79 | -10.62 | 21.16 | 11.16 |    |
| EC. 19 | 1456.759 | 5.189  | -11.62 | 20.79 | -10.62 | 21.16 | 11.16 |    |
| BC. 20 | 1484.217 | 27.458 | -11.62 | 21.02 | -10.62 | 21.39 | 11.39 |    |
| SP. 20 | 1493.634 | 9.417  | -11.62 | 21.04 | -10.62 | 21.41 | 11.41 |    |
| No. 15 | 1500.000 | 6.366  | -11.62 | 21.03 | -10.62 | 21.40 | 11.40 |    |
| EC. 20 | 1503.051 | 3.051  | -11.62 | 21.03 | -10.62 | 21.40 | 11.40 |    |
| BC. 21 | 1531.644 | 28.593 | -11.62 | 21.20 | -10.62 | 21.57 | 11.57 |    |
| SP. 21 | 1536.360 | 4.716  | -11.62 | 21.21 | -10.62 | 21.58 | 11.58 |    |
| EC. 21 | 1541.076 | 4.716  | -11.62 | 21.23 | -10.62 | 21.60 | 11.60 |    |
| BC. 22 | 1556.279 | 15.203 | -11.62 | 21.29 | -10.62 | 21.67 | 11.66 |    |
| SP. 22 | 1565.269 | 8.990  | -11.62 | 21.34 | -10.62 | 21.71 | 11.71 |    |
| EC. 22 | 1574.259 | 8.990  | -11.62 | 20.38 | -10.62 | 20.75 | 10.75 |    |
| EP     | 1589.700 | 15.441 | -11.62 | 20.38 | -10.62 | 20.75 | 10.75 |    |

※この図面は工事目的以外に使用したり複写しないこと。  
※A1印刷以外の場合縮尺は異なります。

|      |                             |    |       |
|------|-----------------------------|----|-------|
| 図名   | 縦断面図(8)                     |    |       |
| 年度   | 令和5年度 決第301号                |    |       |
| 工事名  | 第一戸塚線口径1200mm配水管更新工事        |    |       |
| 工事場所 | 戸塚区小雀町2470番地から栄区田谷町197番地先まで |    |       |
| 縮尺   | 図示                          | 図番 | 15/17 |



横断面図(1) 縮尺 1:100



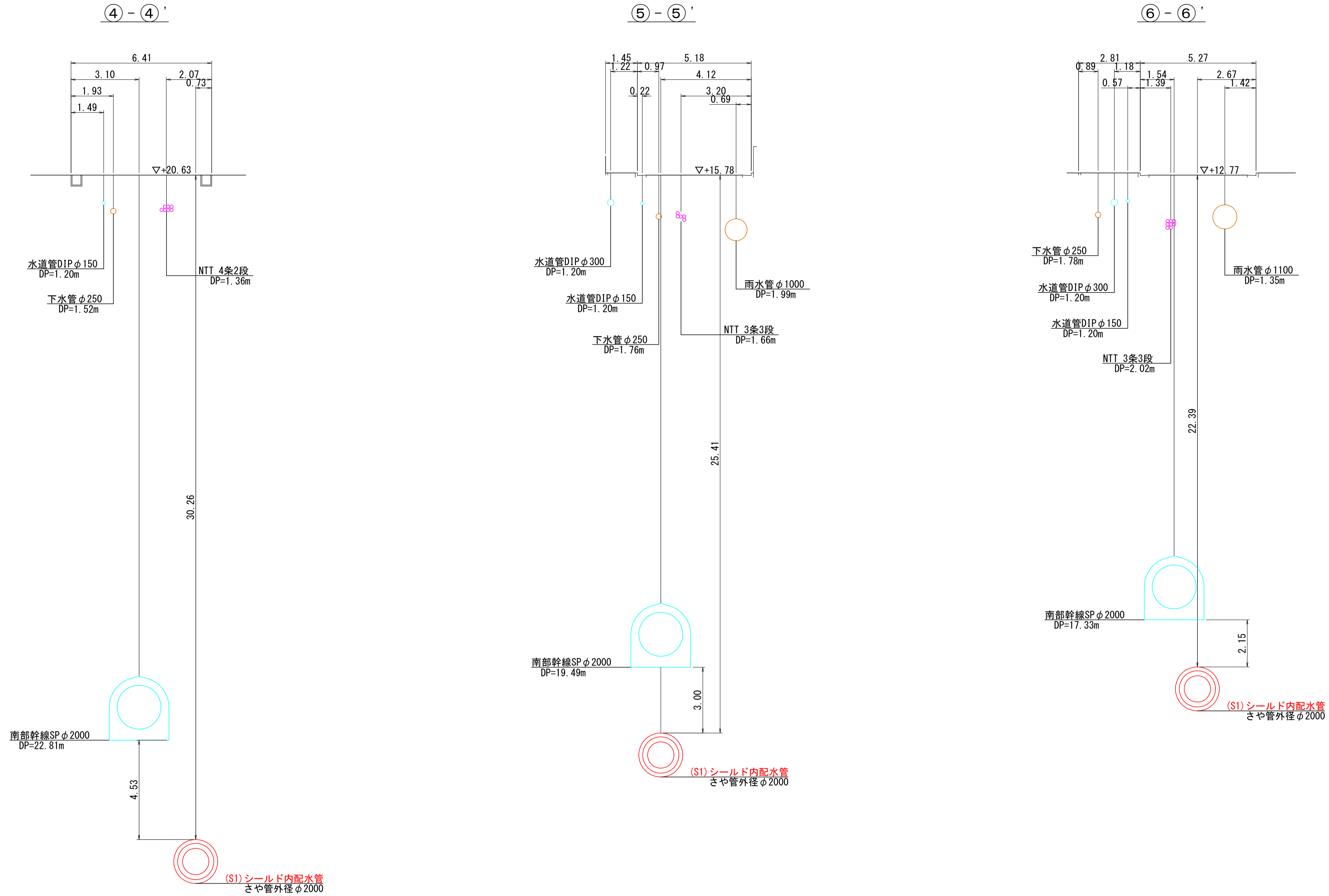
- 地下埋設物凡例
- 横浜市水道管
  - 企業団水道管
  - NTT
  - ..... ガス
  - ..... 横浜市下水管
  - 電気
  - 横浜市下水管 (予定管)

- 凡例
- 工事目的物

※この図面は工事目的以外に使用したり複写しないこと。  
※A1印刷以外の場合縮尺は異なります。

|      |                             |    |       |
|------|-----------------------------|----|-------|
| 図名   | 横断面図(1)                     |    |       |
| 年度   | 令和5年度 決第301号                |    |       |
| 工事名  | 第一戸塚線口径1200mm配水管更新工事        |    |       |
| 工事場所 | 戸塚区小雀町2470番地から栄区田谷町197番地先まで |    |       |
| 縮尺   | 1:100                       | 図番 | 16/17 |

横断面図(2) 縮尺 1:100



- 地下埋設物凡例
- 横浜市水道管
  - 企業団水道管
  - NTT
  - ガス
  - 横浜市下水道
  - 電気
  - 横浜市下水道 (予定管)

- 凡例
- 工事目的物

※この図面は工事目的以外に使用したり複写しないこと。  
 ※A1印刷以外の場合縮尺は異なります。

|      |                             |    |       |
|------|-----------------------------|----|-------|
| 図名   | 横断面図(2)                     |    |       |
| 年度番  | 令和5年度 決第配301号               |    |       |
| 工事名  | 第一戸塚線口径1200mm配水管更新工事        |    |       |
| 工事場所 | 戸塚区小雀町2470番地から栄区田谷町197番地先まで |    |       |
| 縮尺   | 1:100                       | 図番 | 17/17 |