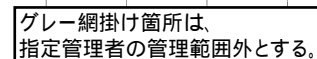


戸塚区



鹿島建設株式会社一級建築士事務所
株式会社東畑建築事務所



地下3階平面図

※特記なきピットレベルはB3FL-2,600とする
※特記なき床レベルはFL+0とする

SCALE | 200(A1) | 400(A3) | DATE | 2011-4-20

設計書出番	設計科目	設計書番	設計書名

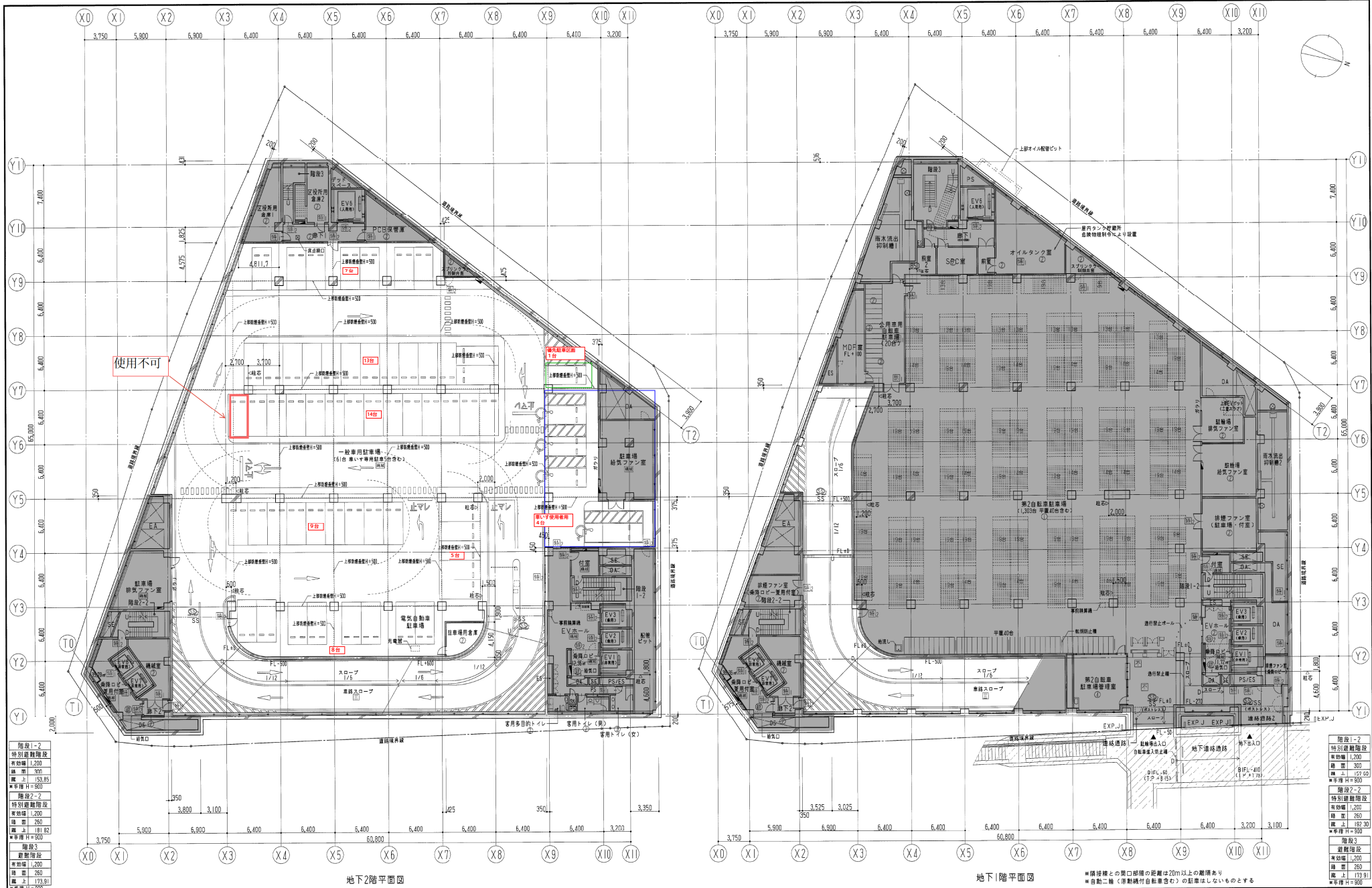
階段1-2
特別避難階段
有効幅 1,200
踏面 300
蹴上 157.69
※手摺 H = 900

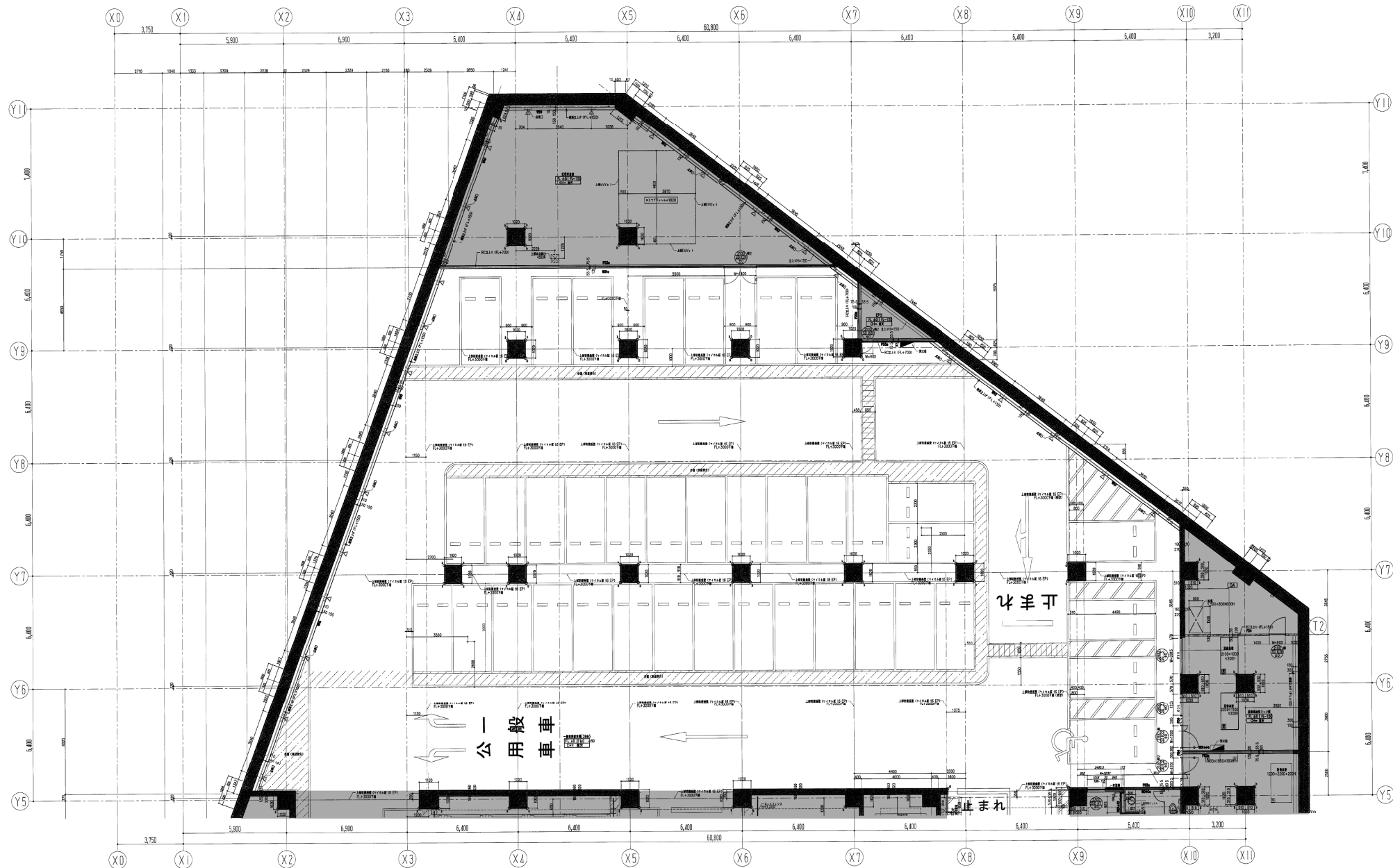
階段2-2
特別避難階段
有効幅 1,200
踏面 250
蹴上 186.36
※手摺 H = 900

DWG 022

A = 033

本図面は建物の建築費算出のための費用算出表です。建物の現状と図面が完全に一致していることを保証するものではありません。





鹿島・東畑設計共同企業体

鹿島建設株式会社一級建築士事務所
株式会社東畑建築事務所

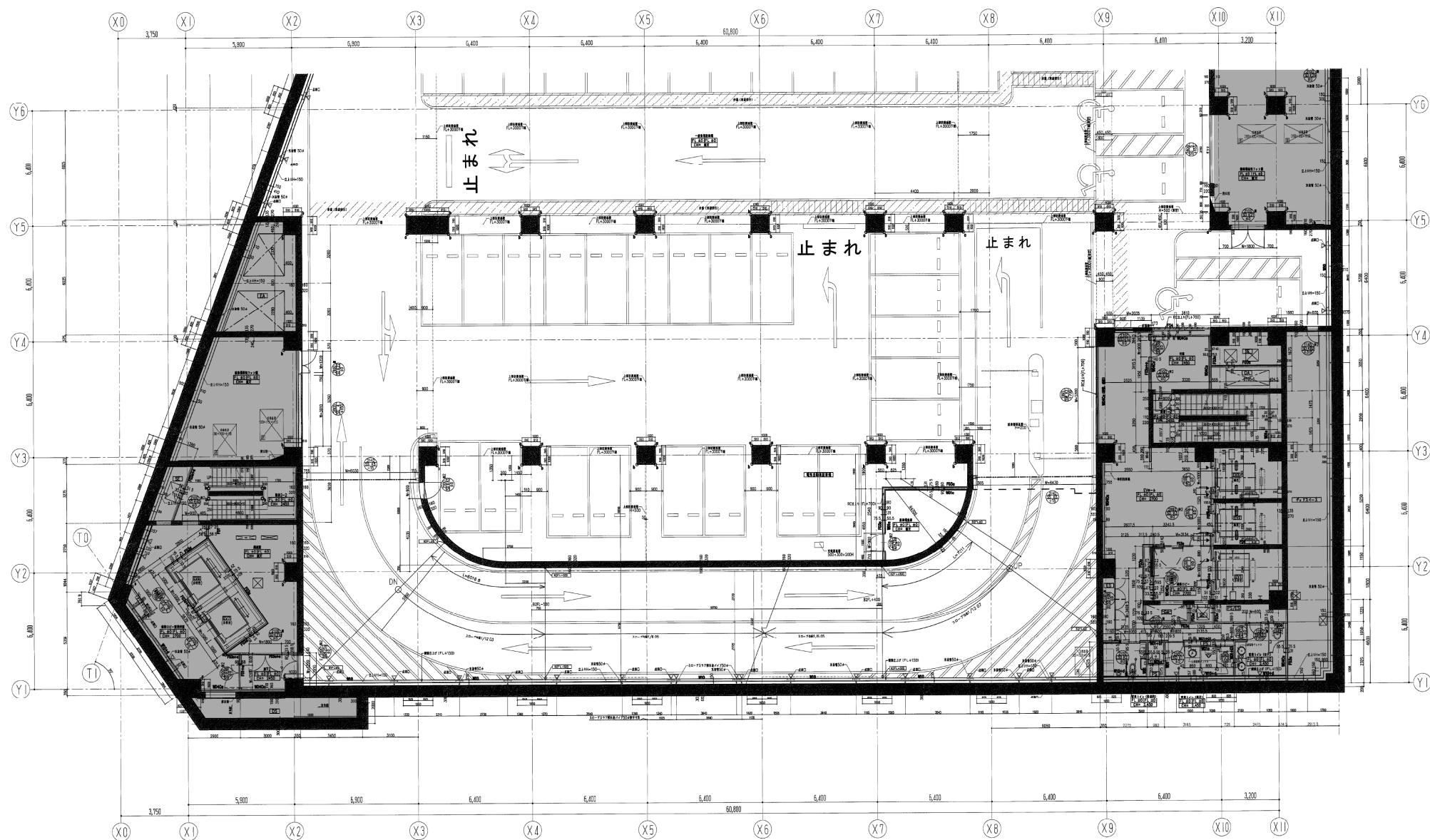
戸塚駅西口第1地区第二種市街地再開発事業に伴う
公益施設整備事業新築工事
地下3階平面詳細図(2)
SCALE 1:100 DATE 2011. 8. 28
図面番号 134.1772 図面枚数 1/1

一級建築士 134.1772

JOB 090536B

DWG A - 202

本図面は建築物の経緯管理のための参考資料です。建築物の現状と図面に一致していることを確認するものではありません。



鹿島・東畑設計共同企業体

鹿島建設株式会社一級建築士事務所
株式会社東畑建築事務所

竣工図 2012.02.28
改訂図 2012.02.28

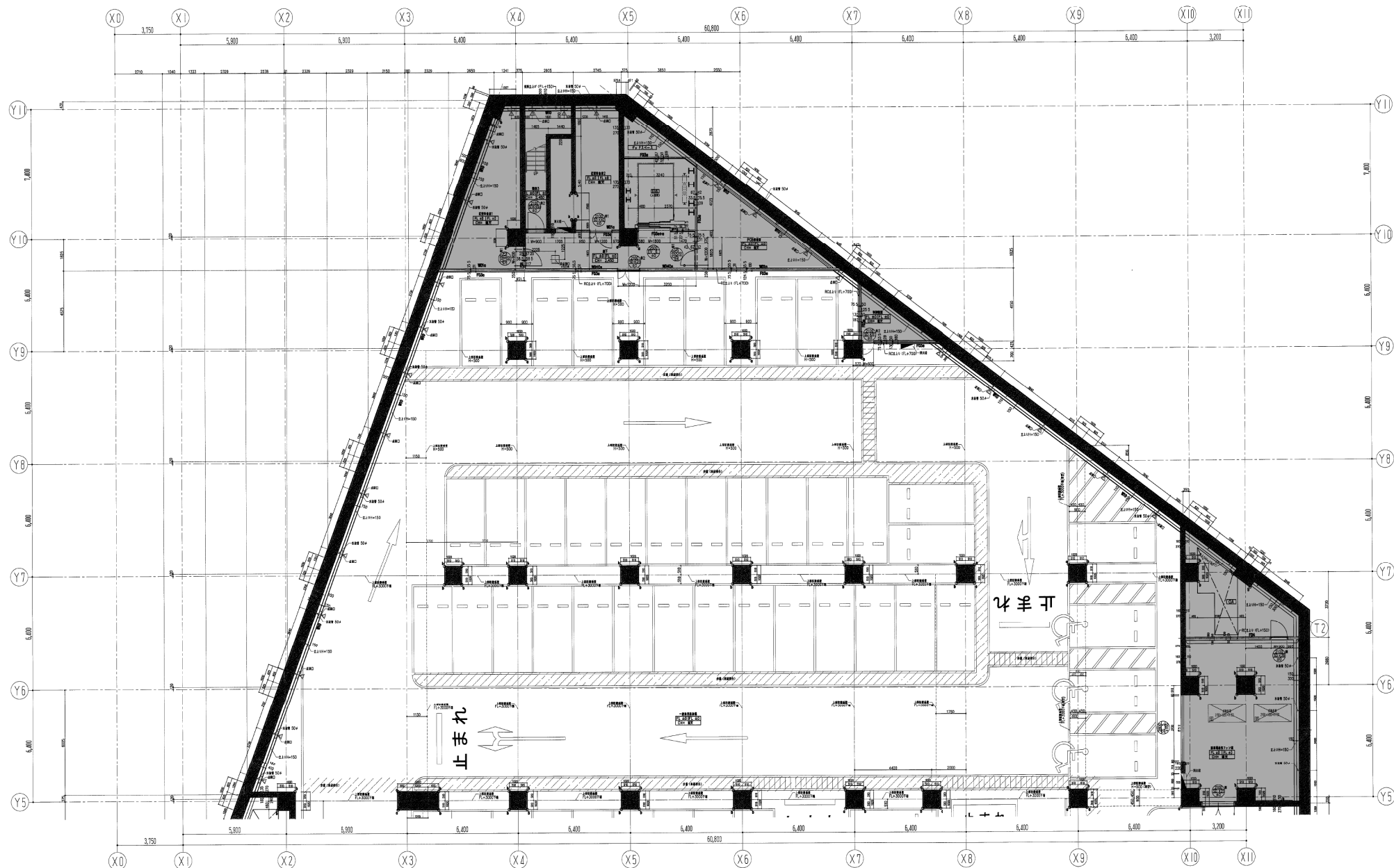
戸塚駅西口第1地区第二種市街地再開発事業に伴う
公益施設整備事業新築工事
地下2階平面詳細図(1)
SCALE 1/100 DATE 2011.4.28
図中記号 図中記号 図中記号

一級建築士 241773

JOB 080536B

DWG A - 203

本図面は建物の維持管理のための参考資料です。建物の現状と図面に一致していることを確認するものではありません。



鹿島・東畑設計共同企業体

鹿島建設株式会社一級建築士事務所
株式会社東畑建築事務所



竣工図 2013.02.28
建築計画 設計 施工
戸塚駅西口第1地区第二種市街地再開発事業に伴う
公益施設整備事業新築工事
地下2階平面詳細図 (2)
SCALE 1/100 DATE 2011.11.28
図面番号 1-24-03 図面枚数 2/2

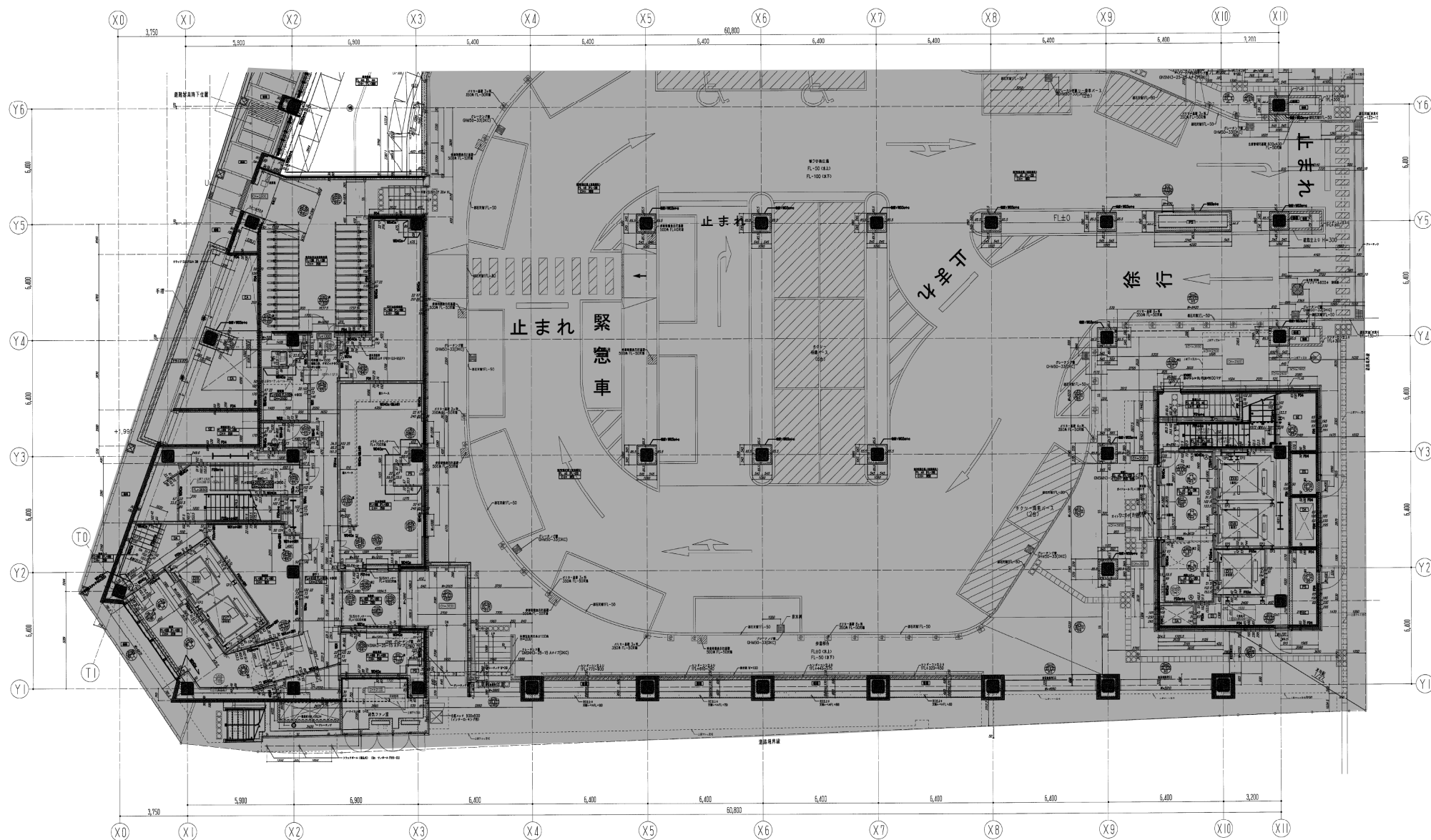
~建築士 241773
[Redacted]

JOB 090536B

DWG A - 204

本図面は建築物の経緯管理のための参考資料です。建物の現状と図面が一致していることを確認するものではありません。

本図面は建築物の維持管理のための参考資料です。建物の現状と図面が完全に一致していることを保証するものではありません。



鹿島・東畑設計共同企業体

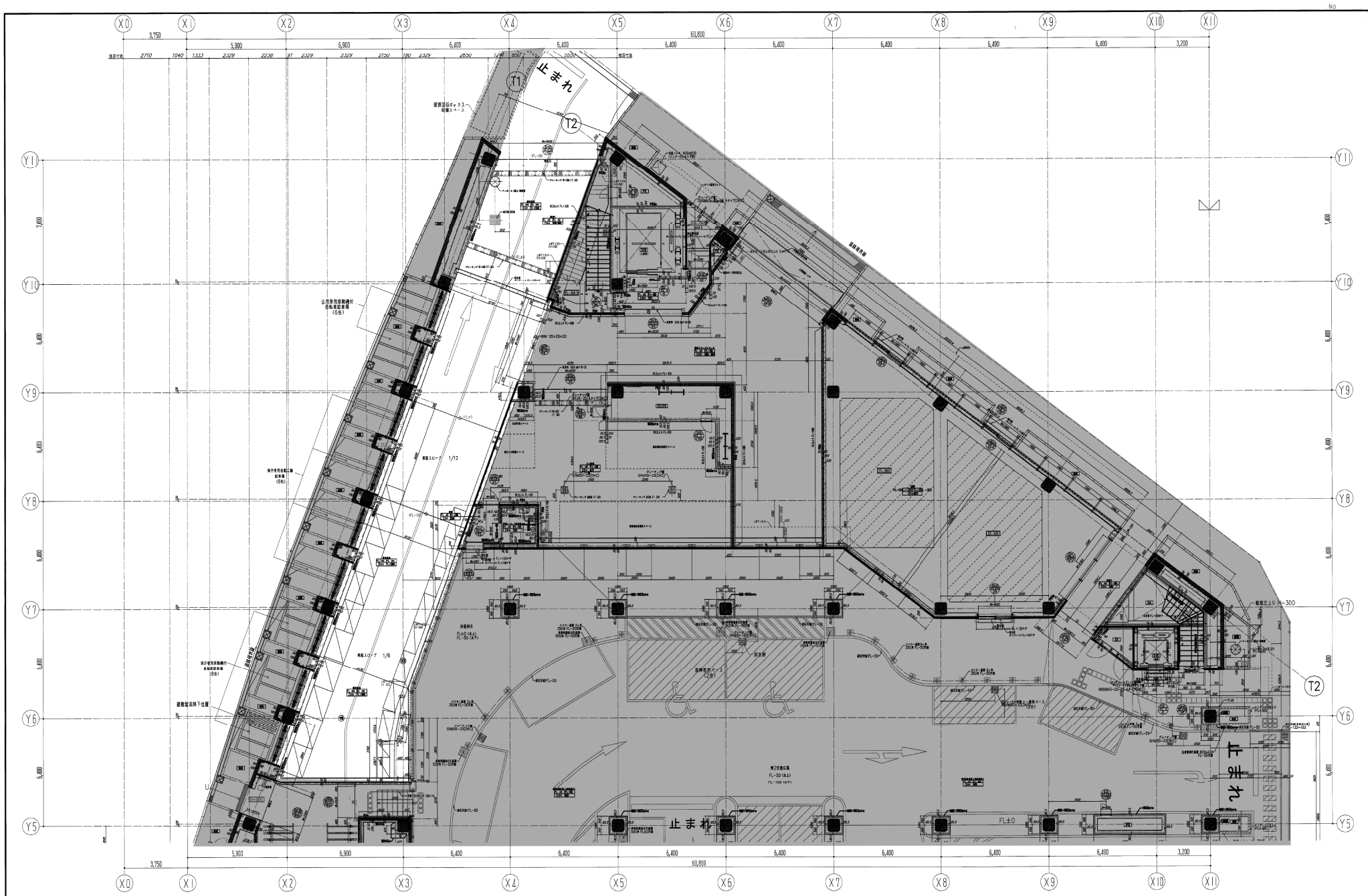
鹿島建設株式会社一級建築士事務所
株式会社東畑建築事務所

戸塚駅西口第1地区第二種市街地再開発事業に伴う
公益施設整備事業新築工事
|階平面詳細図(1)|
SCALE 1:100 DATE 2011-1-28
作成者 佐藤 敬太郎 1/21 9/26 1/21 9/26

一級建築士 241773
2011.1.28

JOB 0805368
DWG A - 207

本図面の権利は設計者の所有であり、設計者の同意なく複製、転載、改変、または他の目的で利用することを禁じます。



鹿島・東畑設計共同企業体

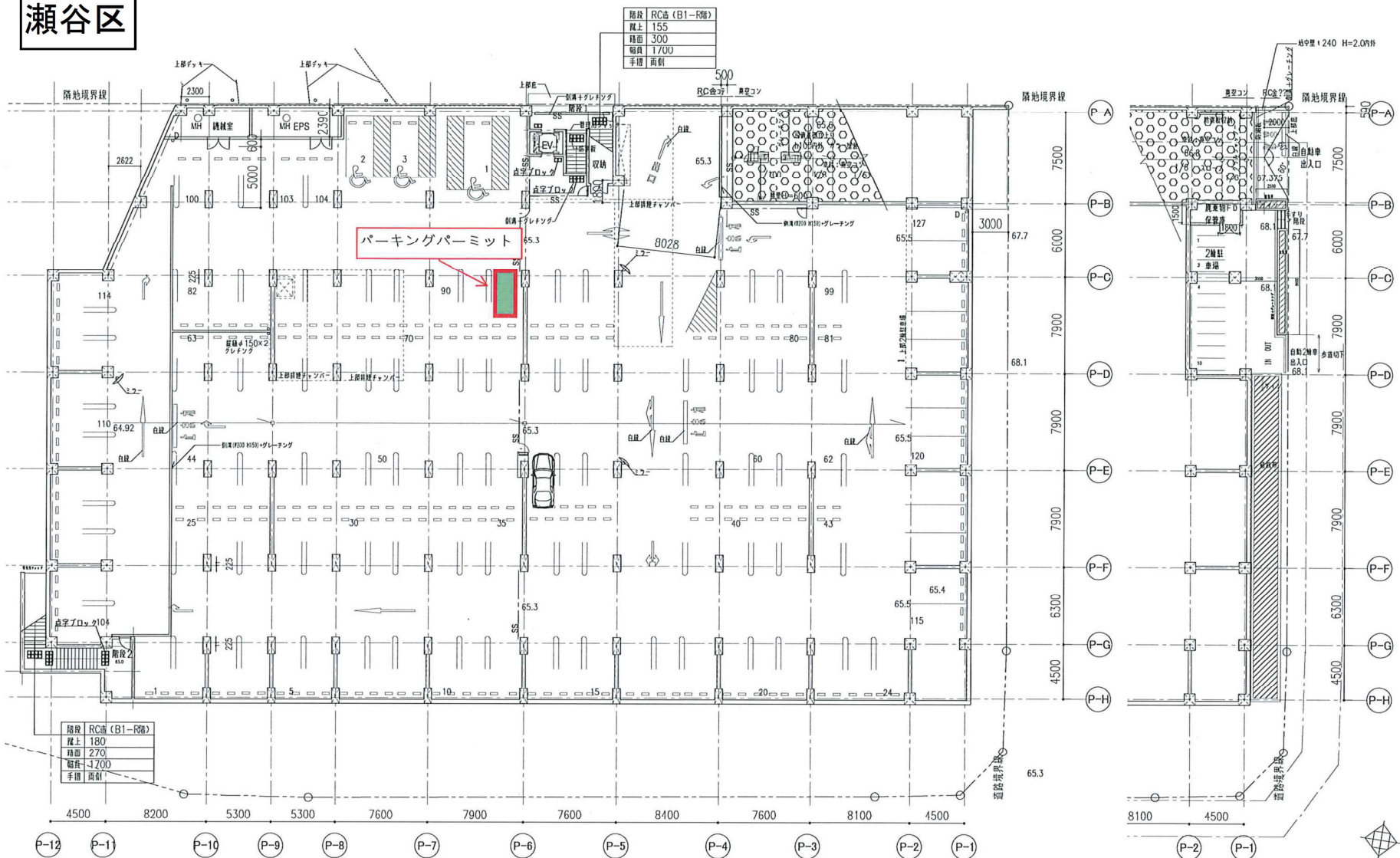
鹿島建設株式会社一級建築士事務所
株式会社東畑建築事務所

竣工図 2013.02.28
戸塚駅西口第1地区第二種市街地再開発事業に伴う
公益施設整備事業新築工事
1階平面詳細図 (2)
SCALE 1/100 DATE 2011.11.28
図面番号 090536B
図面枚数 1/1
図面内容 1階平面詳細図 (2)

JOB 090536B
DWG A - 208

本図面は建築物の経緯管理のための参考図面です。建築物の現状と図面が一致していることを確認する必要があります。

瀬谷区



NTTファシリティーズ・環境デザイン研究所
 設計・工事監理共同企業体

NTTファシリティーズ
 株式会社 NTT ファシリティーズ
 〒100-8555 東京都千代田区千代田 3-1-1

環境デザイン研究所
 株式会社 環境デザイン研究所
 〒100-8555 東京都千代田区千代田 3-1-1

概略

工事名
 横浜市瀬谷区総合庁舎及び二ツ橋公園整備事業 新築工事
 完工図(地下駐車場)

図名
 地下駐車場 地下1階・1階平面図
 縮尺
 1/150(A1), 1/300(A3)

1級建築士登録 第 186889号
 1級建築士登録 第 48156号
 図番
 PD-2107
 年月日
 2013.3

【参考】 横浜市戸塚区・瀬谷区庁舎の位置図

