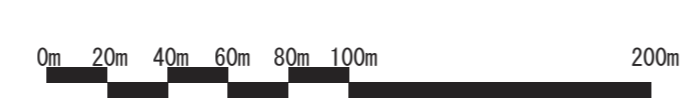
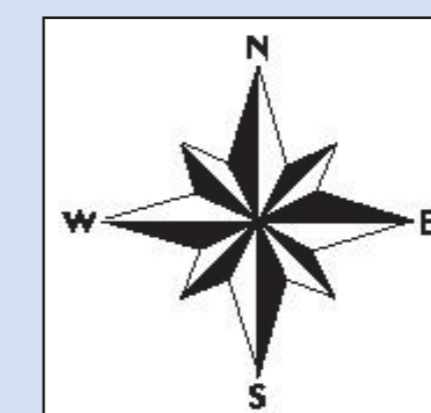
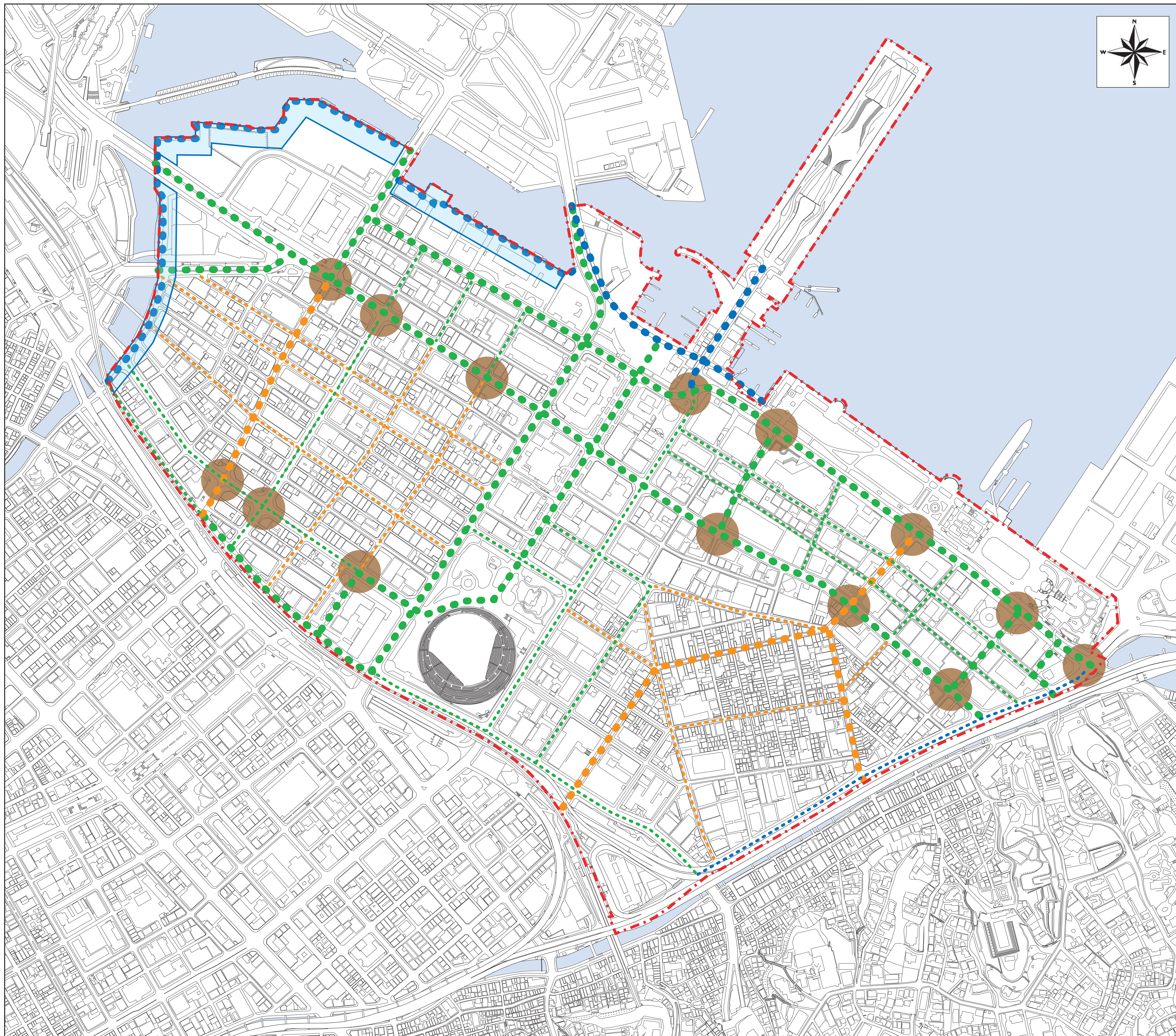


- - - - - 関内地区都市景観協議地区
- — — — — 特定地区・準特定地区 境界線
- - - - - ゾーン 境界線

図名：都市景観協議地区図1  
関内地区都市景観協議地区区域





--- 関内地区都市景観協議地区

<歩行者ネットワーク街路>

●●●●●● 関内地区の各エリアを結ぶネットワーク街路  
 (補助ネットワーク街路)

●●●●●● 商業のネットワーク街路  
 (補助ネットワーク街路)

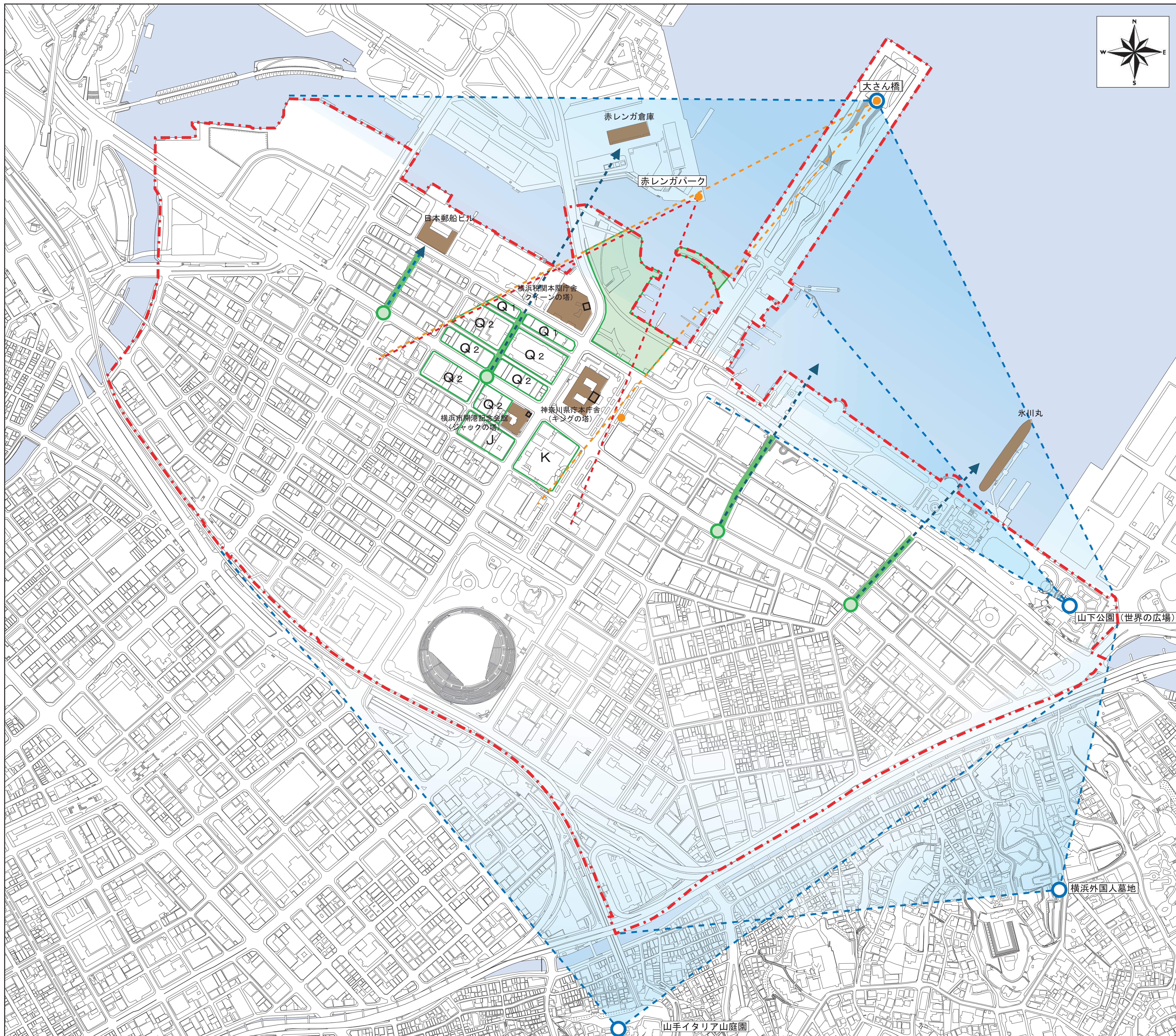
●●●●●● 水際線のネットワーク街路  
 (補助ネットワーク街路)

● ゆとりある交差点の創出

■ 水際の親水性が求められる部分

図名：都市景観協議地区図2  
 歩行者ネットワーク・広場等





--- 関内地区都市景観協議地区

<見通し景観>

—— 見通し景観形成街路

○ 視点場となる交差点

← 見通し景観の向き

<眺望の視点場>

○ 眺望の視点場

—— 眺望景観の向き

<横浜三塔への眺望の視点場>

● 横浜三塔への眺望の視点場

--- 赤レンガパークの視点場からの眺望の向き

--- 大さん橋の視点場からの眺望の向き


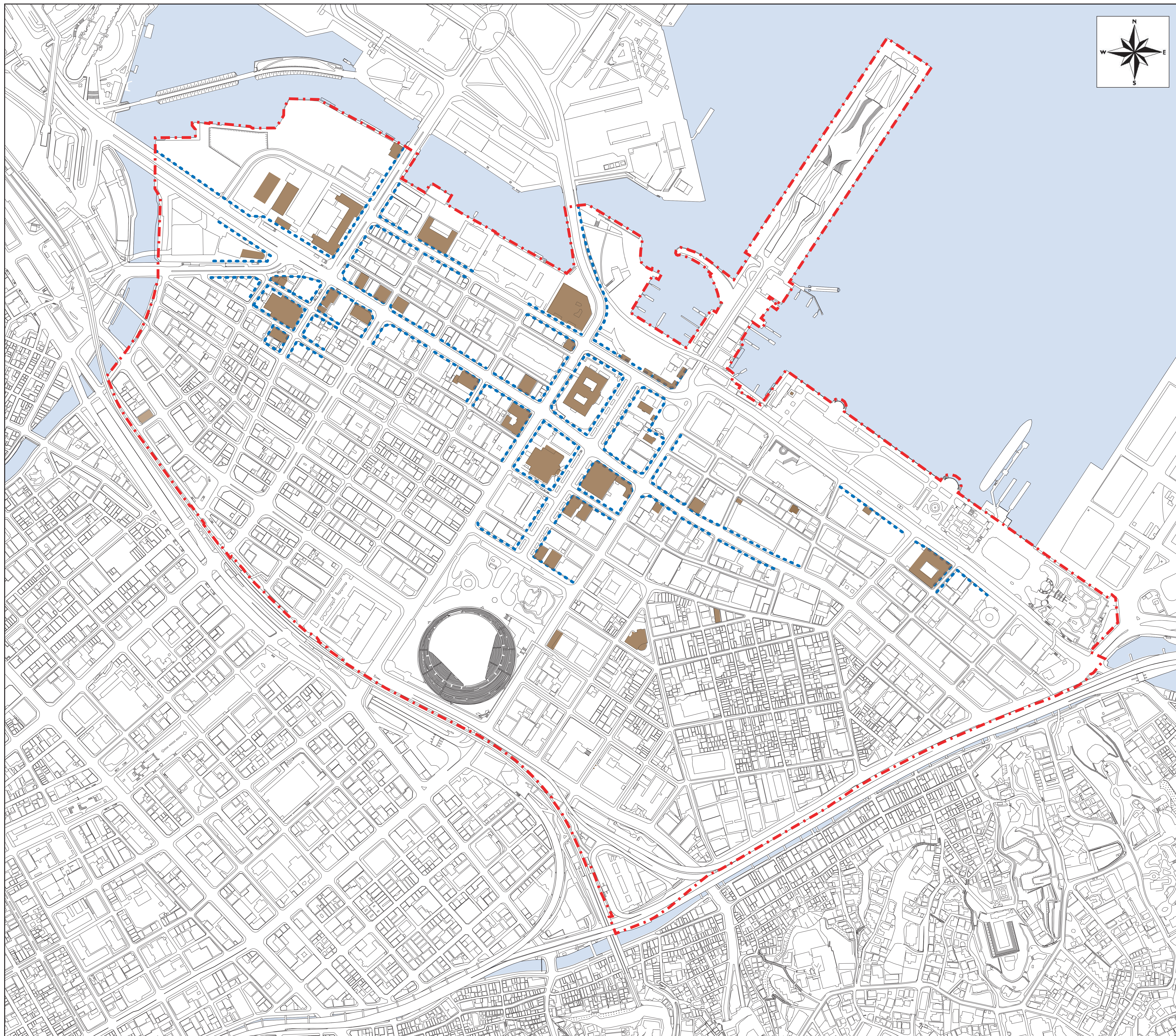
■ 前景エリア

□ 背景エリア  
 K：キングの塔の背景エリア  
 Q1, Q2：クイーンの塔の背景エリア  
 J：ジャックの塔の背景エリア

■ 眺望の対象となる歴史的建造物

図名：都市景観協議地区図3  
見通し景観・眺望景観等



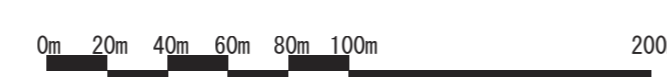



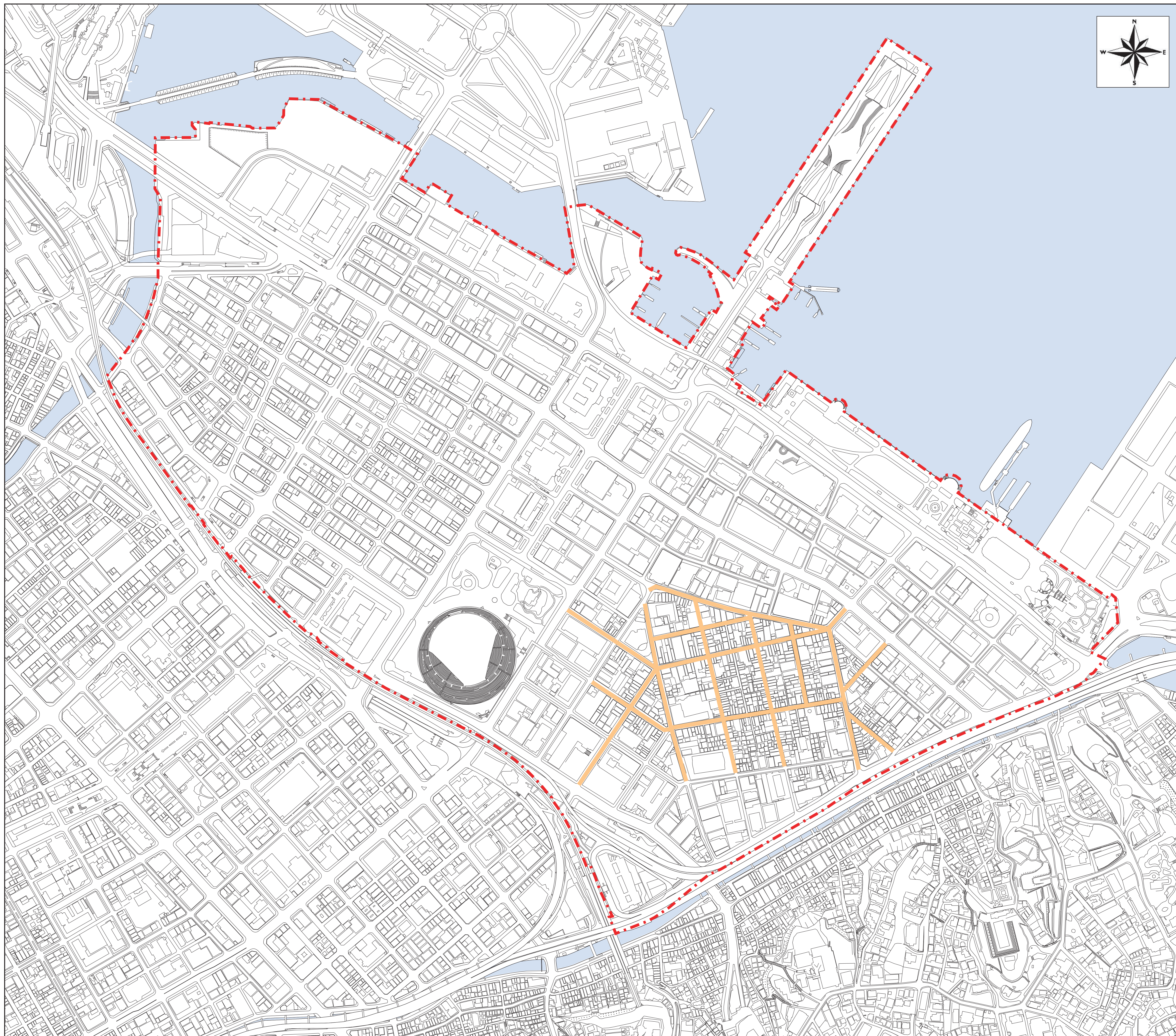
----- 関内地区都市景観協議地区

■ 歴史的建造物（土木遺構も含む。）

----- 歴史的景観の形成を目指す部分

図名：都市景観協議地区図 4  
歴史的景観の形成



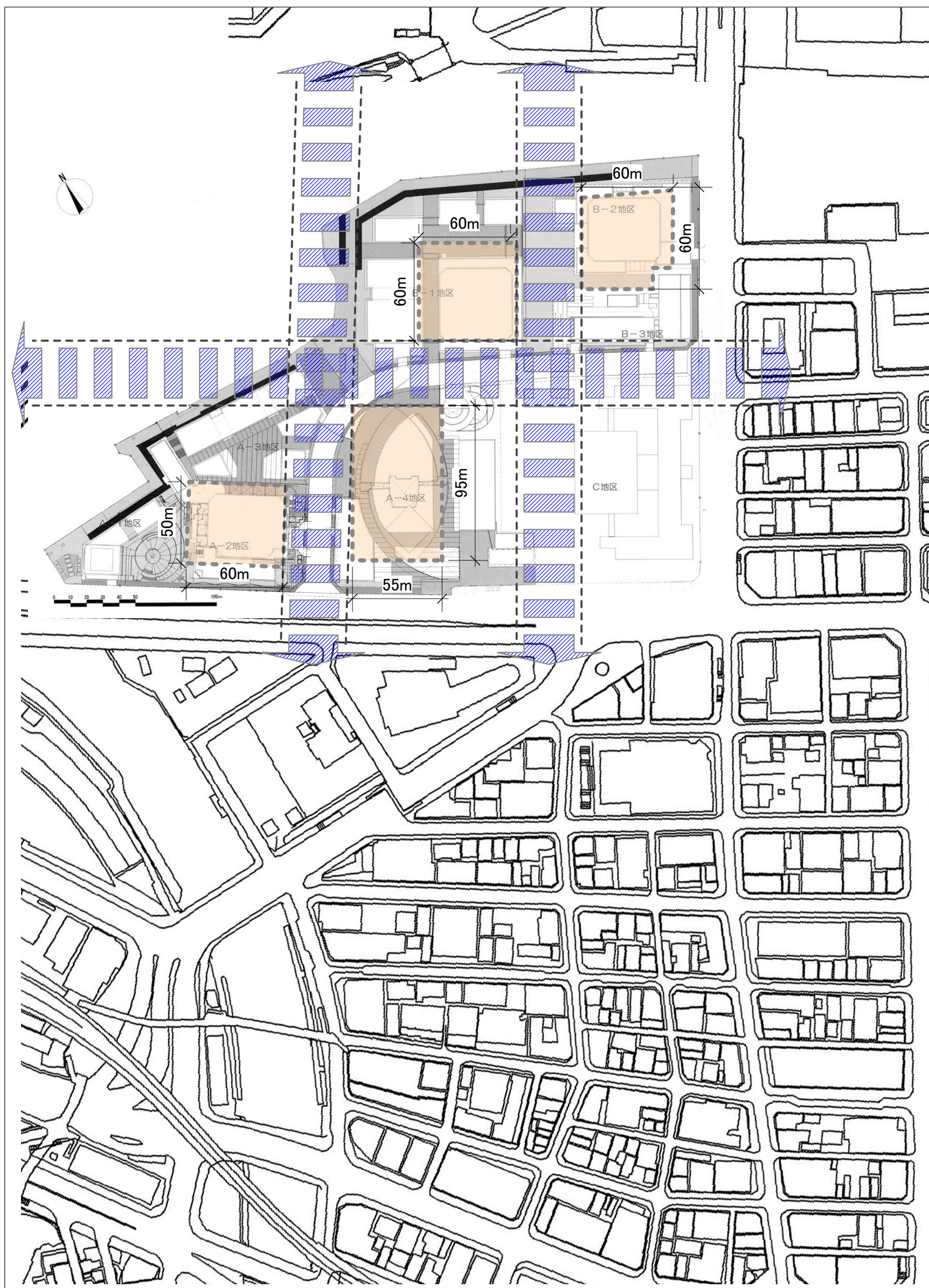




----- 関内地区都市景観協議地区

————— 中華街賑わい形成街路

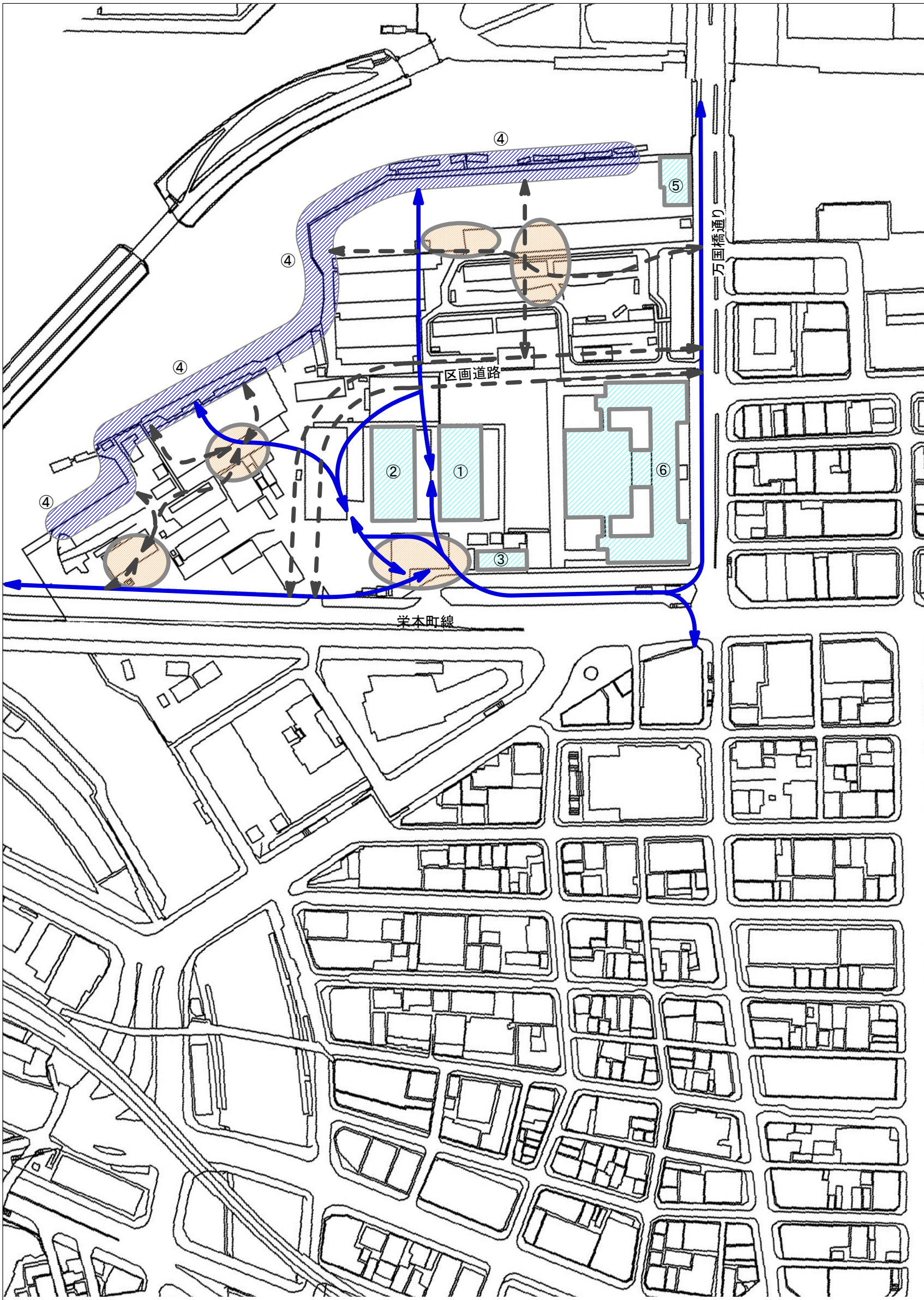
図名：都市景観協議地区図5  
中華街賑わい形成街路





-  超高层部分建築範囲
-  見通し景観線



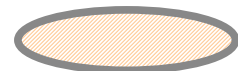
図名：都市景観協議地区図6  
北仲通り北地区歩行者ネットワーク・広場等図



北仲通り北地区歩行者ネットワーク



- ① 帝蚕倉庫 B号棟
- ② 帝蚕倉庫 C号棟
- ③ 帝蚕事務所ビル
- ④ 歴史的護岸
- ⑤ 万国橋ビル
- ⑥ 旧生糸検査場  
(現 横浜第二合同庁舎)

-  北仲通り北地区  
主要な歩行者ネットワーク
-  北仲通り北地区  
補助ネットワーク街路
-  広場

図名: 都市景観協議地区図7  
北仲通り北地区歩行者ネットワーク・広場等図