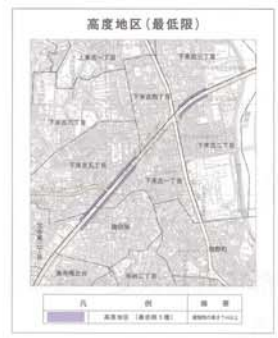
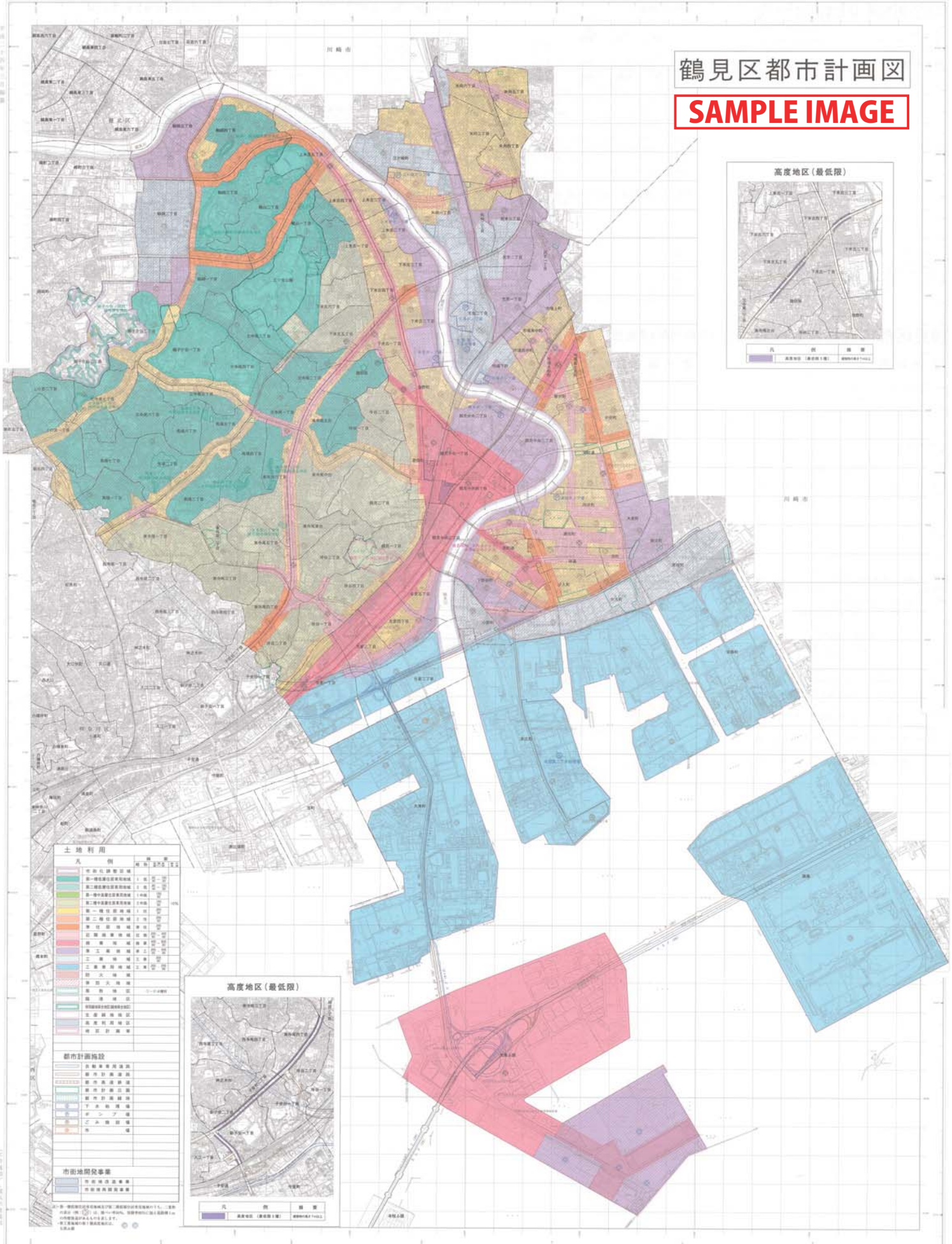


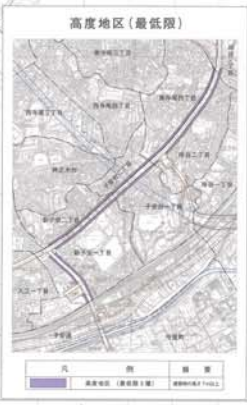
鶴見区都市計画図

SAMPLE IMAGE



土地利用

凡例	種別	面積	割合
[Green]	第一種住居地域	1,146	10.1%
[Light Green]	第二種住居地域	1,146	10.1%
[Yellow-Green]	第三種住居地域	1,146	10.1%
[Yellow]	第一種産業地域	1,146	10.1%
[Orange]	第二種産業地域	1,146	10.1%
[Red-Orange]	第三種産業地域	1,146	10.1%
[Red]	第一種商業地域	1,146	10.1%
[Purple]	第二種商業地域	1,146	10.1%
[Blue-Purple]	第三種商業地域	1,146	10.1%
[Blue]	第一種工業地域	1,146	10.1%
[Light Blue]	第二種工業地域	1,146	10.1%
[Dark Blue]	第三種工業地域	1,146	10.1%
[Light Blue-Gray]	第一種公共施設地域	1,146	10.1%
[Light Gray]	第二種公共施設地域	1,146	10.1%
[Dark Gray]	第三種公共施設地域	1,146	10.1%
[White]	第一種公園地域	1,146	10.1%
[Light Green-Gray]	第二種公園地域	1,146	10.1%
[Dark Green-Gray]	第三種公園地域	1,146	10.1%
[Light Gray-Blue]	第一種河川敷	1,146	10.1%
[Dark Gray-Blue]	第二種河川敷	1,146	10.1%
[White-Blue]	第三種河川敷	1,146	10.1%



都市計画施設

凡例	種別	面積	割合
[Green-Gray]	第一種公園施設	1,146	10.1%
[Light Green-Gray]	第二種公園施設	1,146	10.1%
[Dark Green-Gray]	第三種公園施設	1,146	10.1%
[Light Gray-Blue]	第一種河川敷	1,146	10.1%
[Dark Gray-Blue]	第二種河川敷	1,146	10.1%
[White-Blue]	第三種河川敷	1,146	10.1%