

3 都市計画市素案の縦覧及び公聴会について

都市計画市素案については、以下の場所で縦覧することができます。また、みなさまのご意見をお聴きするため、公聴会を開催しますので、公述を希望する方はお申し出ください。
(多数の場合は抽選となります。)

(1) 都市計画市素案の縦覧及び公聴会の公述申出の受付

期 間	場 所	開庁時間
平成21年5月15日(金) ～平成21年5月29日(金) 【土日を除く】	横浜市まちづくり調整局 都市計画課 〒231-0012 横浜市中区相生町3-56-1JNビル5階 TEL:045-671-2657 (http://www.city.yokohama.jp/me/machi/kikaku/cityplan/)	午前8時45分 ～午後5時15分

- ※鶴見区役所区政推進課でも、「都市計画市素案の写し」をご覧いただけます。
(5月15日(金)～5月29日(金)の間の土日を除く午前8時45分～午後5時15分)
- ※縦覧期間中は、都市計画課のホームページでも都市計画市素案の概要をご覧になることができます。
- ※公述申出は5月29日(金)必着で、指定の公述申出書を直接持参するか、または郵送で都市計画課へ提出してください。
(公述申出書は5月15日(金)から縦覧場所にて配布します。また上記ホームページからも入手できます。)

(2) 公聴会の日程及び会場(公述申出がない場合は開催しません。)

開催日	時間(予定)	会場
平成21年6月24日(水)	午後7時～午後9時	獅子ヶ谷小学校 体育館 (説明会と同じ会場です。)

※公聴会の開催の有無については、6月3日(水)以降に都市計画課へ直接お問い合わせいただくか、上記ホームページでご確認ください。

※公聴会の傍聴を希望される方は、当日直接会場へお越しください。

横浜市からのお知らせ

平成21年4月

二ツ池公園及び大田神奈川線の都市計画市素案について ～ 説明会を開催します ～

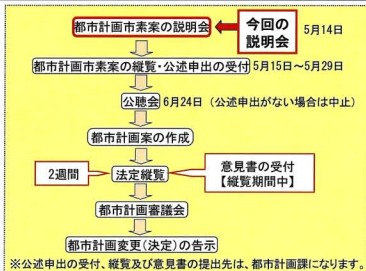
1 都市計画市素案説明会の開催について

横浜市では、豊かな自然的環境が残る二ツ池について公園化に取り組んでいます。また、都市計画道路大田神奈川線(二ツ池付近)についても、公園化に合わせて計画区域の変更を行います。つきましては、二ツ池の公園計画、大田神奈川線の変更計画、今後の都市計画の手続きなどについて説明会を開催します。
(計画の概要は中面をご覧ください。)

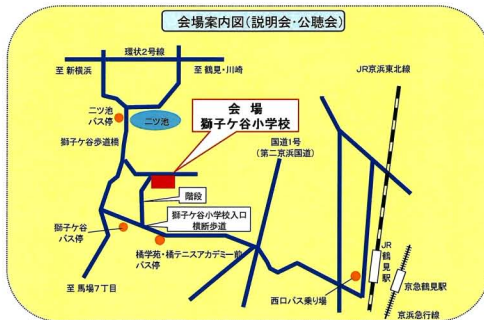
開催日	時間(予定)	会場
平成21年5月14日(木)	午後7時～午後9時	獅子ヶ谷小学校 体育館

※事前のお申し込みは不要です。直接会場へお越しください。
※小学校には駐車場がありませんので、お車でのご来場はご遠慮ください。

4 今後の主な手続きと流れについて



横浜開港150周年



【問い合わせ先】

(計画内容について)

【二ツ池公園】環境創造局 みどりアップ推進課
〒231-0017 横浜市中区港町1-1
TEL:045-671-2646 FAX:045-224-6627

【大田神奈川線】道路局 企画課 都市計画道路担当
〒231-0017 横浜市中区港町1-1
TEL:045-671-2773 FAX:045-651-6527

(都市計画手続きについて)

まちづくり調整局 都市計画課
〒231-0012 横浜市中区相生町3-56-1JNビル5階
TEL:045-671-2657 FAX:045-964-7707

2 都市計画の概要について

【ニツ池公園の都市計画の概要】

ニツ池周辺に残された、地域の貴重な水・緑空間について、池を含めた自然的景観や生物資源を保全するとともに、地域住民が憩える場として活用することを目的に、風致公園として追加決定するものです。

【大田神奈川線の都市計画の概要】

ニツ池公園の計画と整合を図るため、都市計画道路3・5・13号大田神奈川線の緑線を、ニツ池を迂回する現道の県道大田神奈川を活用するように変更します。

【ニツ池公園の整備イメージ】

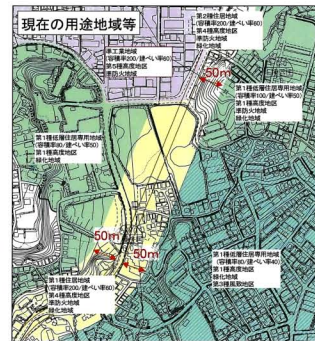
可能な限り池や池を隔てる堤、桜などの自然的景観や生き物を保全するとともに、ベンチなどの休養施設や散策路、小広場、自然観察施設などを配置します。
※公園の具体的な整備内容については、都市計画決定後、皆様のご意見を伺いながら調整してまいります。



【関連する用途地域等の都市計画】

都市計画道路大田神奈川線沿いは、道路から50mの範囲を沿道型の用途地域として第1種住居地域や第2種住居地域等を指定していますが、現状の制限内容に基づく土地利用が進んでいること等を踏まえ、用途地域等(※)の変更は行わないとしています。

また、新たに決定する都市計画道路沿いの用途地域等については、道路整備の進捗に合わせて、検討を行う予定です。
※用途地域、高度地区、準防火地域、緑化地域、風致地区



3・5・13号 大田神奈川線の
今回変更区間(約0.5km、約100m)

説明会・公聴会会場
獅子ヶ谷小学校

7・3・102号 ニツ池公園の決定
面積：約2.7ha

- 【凡例】
- 変更後の大田神奈川線
 - 変更前の大田神奈川線
 - 今回決定する都市計画公園
 - 都市計画道路(整備済み)
 - 都市計画道路(未整備)
 - 主な現道