

補足資料 ～都市計画市素案の概要～

『都市計画市素案説明会開催のお知らせ（平成21年11月発行）』の補足資料です。

内容は「都市計画市素案の概要」の区域変更について、中山駅・茅ヶ崎立坑・泉が丘トンネル以外の市素案の概要を掲載しております。

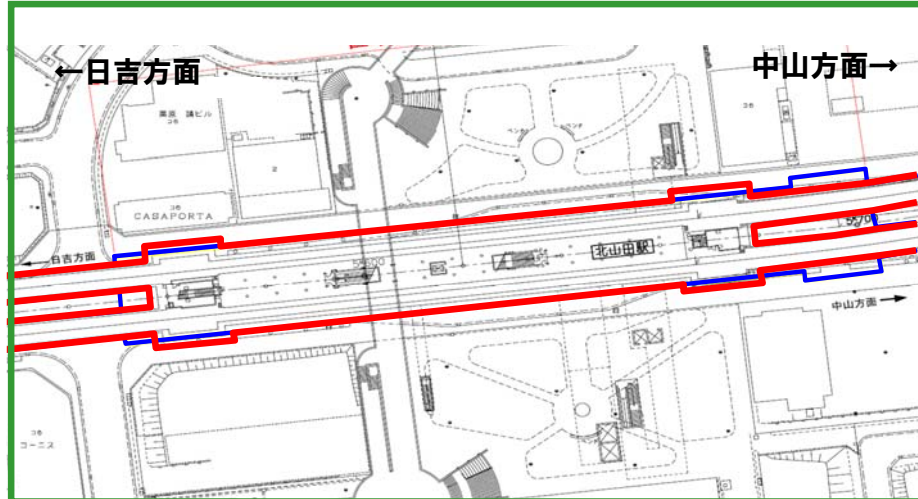
【凡例】

- : 変更後の区域
- : 変更前の区域

1. 駅区域の変更

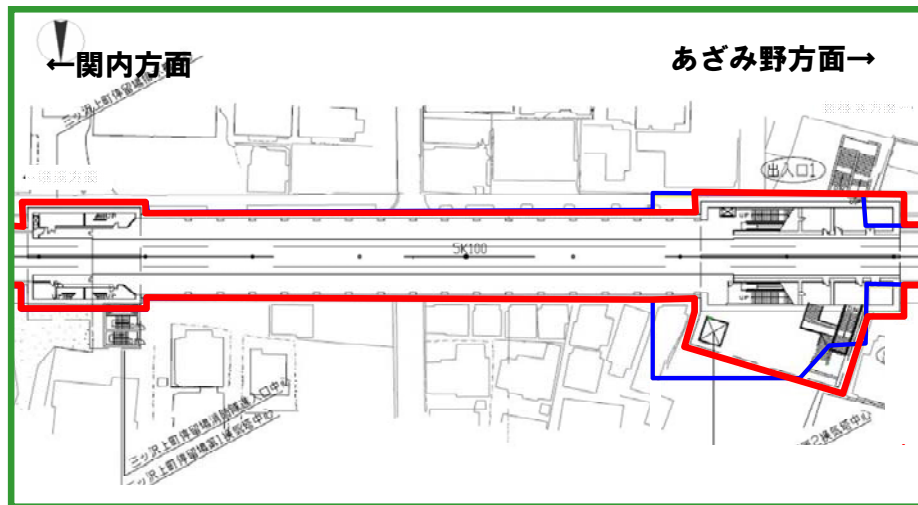
北山田駅(変更箇所-1)

トンネル工事の方法の見直し、及び
駅構造の見直しによる区域変更



三ツ沢上町駅(変更箇所-9)

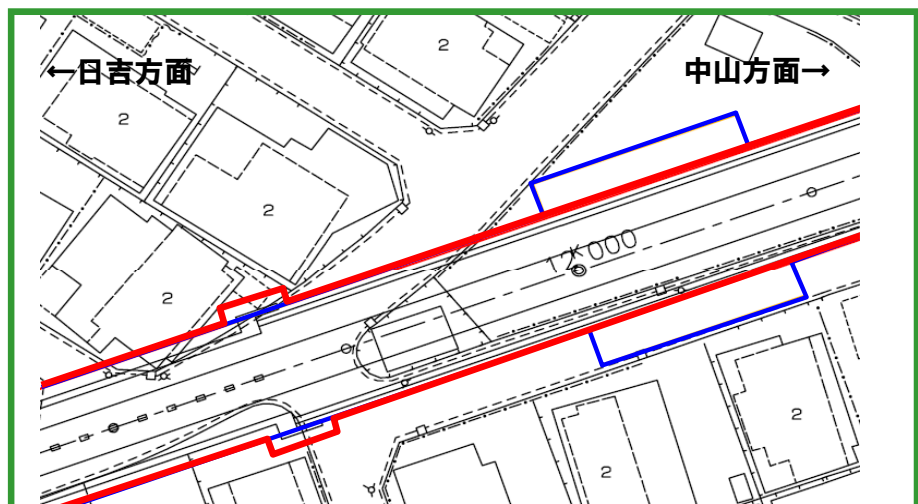
駅上部の土地利用と整合を図る
など、駅施設の構造の見直しによる区域変更



2. 立坑の位置及び区域の変更

青砥町立坑(変更箇所-3)

周辺土地利用状況を考慮し、
シールドトンネル掘進方向を
変更（青砥町発進から中山駅発
進へ変更）にしたことによる立坑
の区域変更



【凡例】

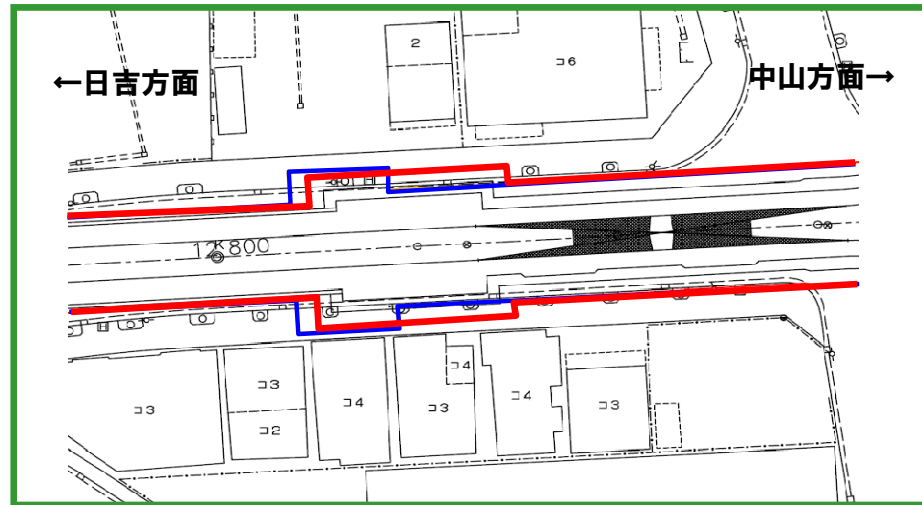
— : 変更後の区域

— : 変更前の区域

2. 立坑の位置及び区域の変更

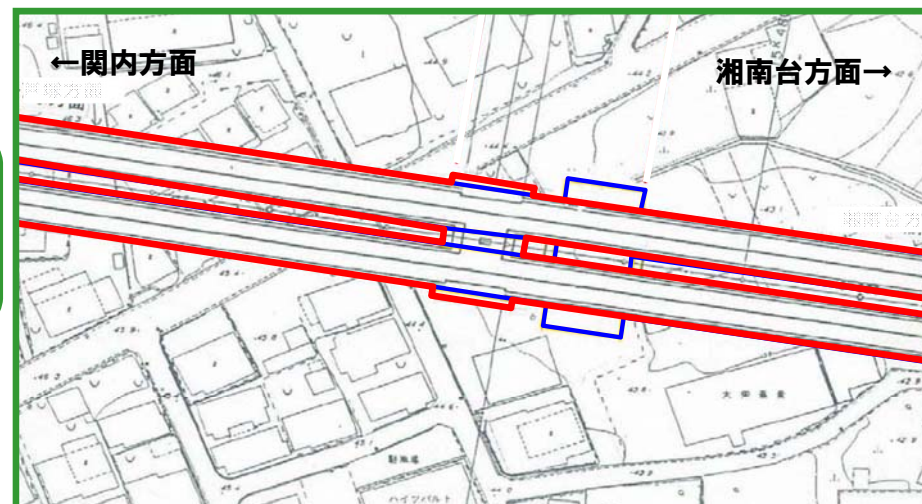
中山駅立坑(変更箇所-4)

周辺土地利用状況を考慮し、シールドトンネル掘進方向を変更（青砥町発進から中山駅発進へ変更）にしたことによる立坑の区域変更



広町立坑(変更箇所-6)

トンネル排水の接続を考慮し、道路に面した場所へ立坑の位置を変更したことによる区域変更



伊勢山立坑(変更箇所-7)

シールドトンネル構造を延伸し、立坑の位置を変更したことによる区域変更

