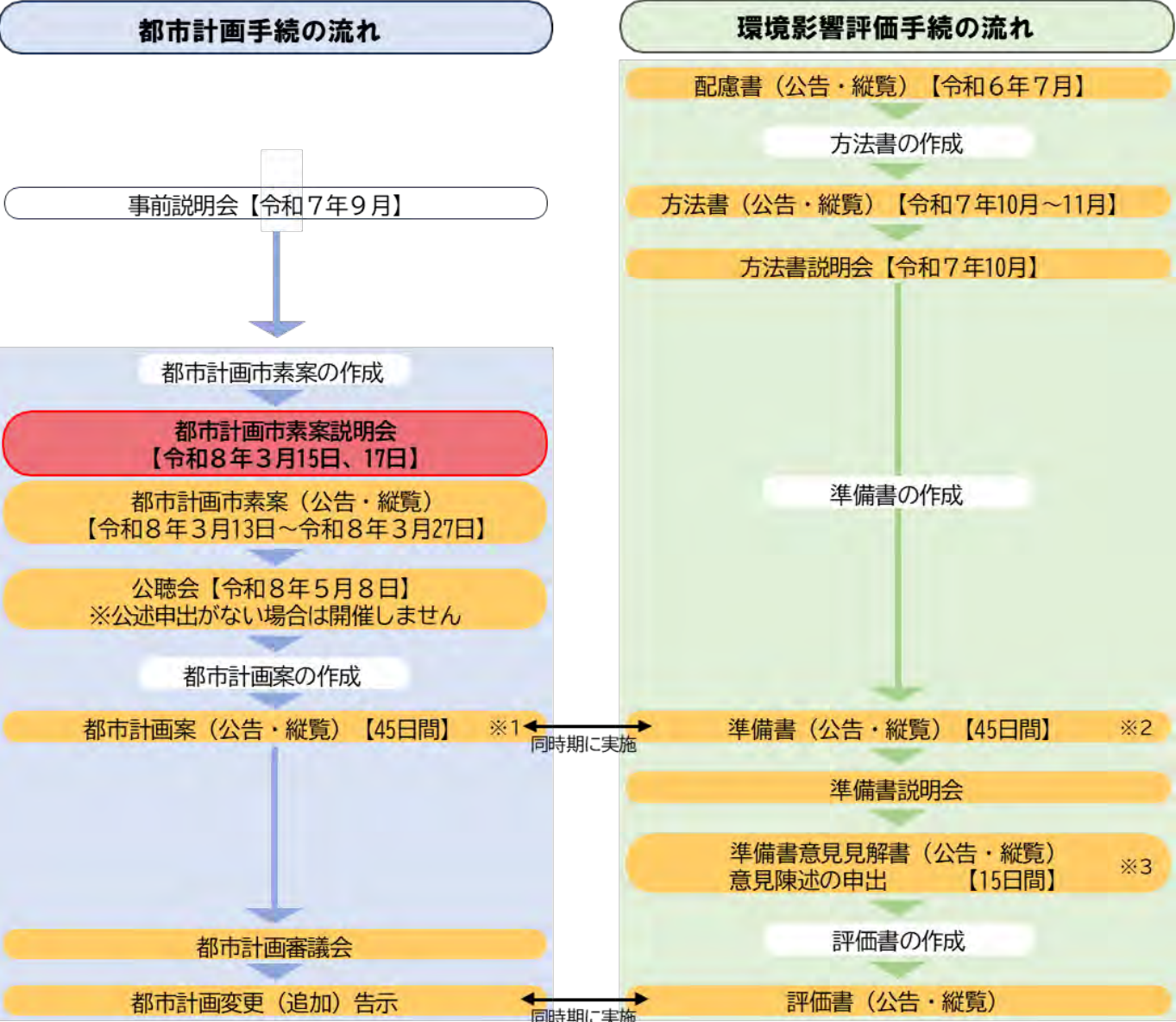


旧上瀬谷通信施設地区と東名高速道路を直結する新たなインターチェンジ整備事業は、環境影響評価の対象となっており、都市計画及び環境影響評価手続を併せて行います。



- ※1 都市計画に対する意見書の受付：関係住民及び利害関係人は、意見書を提出することができます。
- ※2 準備書に対する意見書の受付：環境保全の見地からの意見を有する者は、意見書を提出することができます。
- ※3 意見陳述申出受付：対象地域内に居住する者等は、意見陳述の申出をすることができます。

都市計画市素案の縦覧及び公述申出の受付	
期間	令和8年3月13日（金）から令和8年3月27日（金）まで（土・日・祝日は除く）
縦覧場所	横浜市建築局都市計画課（受付時間 午前8時45分から午後5時15分まで） ※横浜市ウェブサイトで都市計画市素案の概要を御覧になれます。
公述申出	縦覧期間中、関係住民及び利害関係人は、市素案に対して公開の場で意見を述べる機会である「公聴会」における公述の申出ができます。（横浜市電子申請システムから提出又は都市計画課へ持参または郵送（期間内必着）） ※公述申出書の様式は自由です。（住所、連絡先、氏名、案件名及び意見の要旨を御記載ください。） ※10名を超える申出があった場合は抽選を行います。

公聴会の日時及び会場（公述申出があった場合に開催）	
日時	令和8年5月8日（金）午後7時開始
会場	瀬谷公会堂 講堂（瀬谷区二ツ橋町190）
その他	公聴会開催の有無は、4月1日（水）以降に横浜市ウェブサイトでご確認いただくか、横浜市建築局都市計画課（045-671-2657）に電話でお問い合わせください。 「公聴会における公述意見の要旨と市の考え方」については後日、横浜市ウェブサイトでご表します。

令和7年9月に実施した事前説明会の資料については、横浜市ウェブサイトをご覧ください。

新たなICで検索



都市計画市素案説明会のお知らせ

～横浜上瀬谷インター線、上川井瀬谷3号線の都市計画変更（追加）について～

横浜市では、旧上瀬谷通信施設地区に整備を計画している広域防災拠点の機能を最大限に発揮するとともに、市民の暮らしや経済の活性化に繋がる安定的な物流の確保を目指し、東名高速道路と同地区を直結するインターチェンジの整備に向けた検討を進めています。

このたび、『1・3・4号横浜上瀬谷インター線』及び、接続する『3・1・9号上川井瀬谷3号線』の都市計画市素案を作成しましたので、都市計画市素案の内容や今後の手続について、説明会を開催します。

位置図



都市計画市素案説明会の日時及び会場			
現地開催	日時	第1回 説明会（瀬谷区）	第2回 説明会（旭区）
		令和8年3月15日（日） 19時00分～20時30分（予定）（開場18時30分） 瀬谷公会堂 講堂（瀬谷区二ツ橋町190）	令和8年3月17日（火） 19時00分～20時30分（予定）（開場18時30分） 旭公会堂 講堂（旭区鶴ヶ峰1-4-12）
	会場		
	備考	※説明内容は動画配信と同じです。また、各回とも説明内容は同じです。 ※申込は不要です。直接会場へお越しください。（満席の場合はご参加いただけませんのでご了承ください） ※ご来場の際には、公共交通機関をご利用ください。なお、駐車場は有料となりますのでご注意ください。	
動画配信	日時	令和8年3月13日（金）から令和8年3月27日（金）まで	
	場所	横浜市ウェブサイト上での動画配信（音声付説明動画）	横浜市 市素案説明会で検索

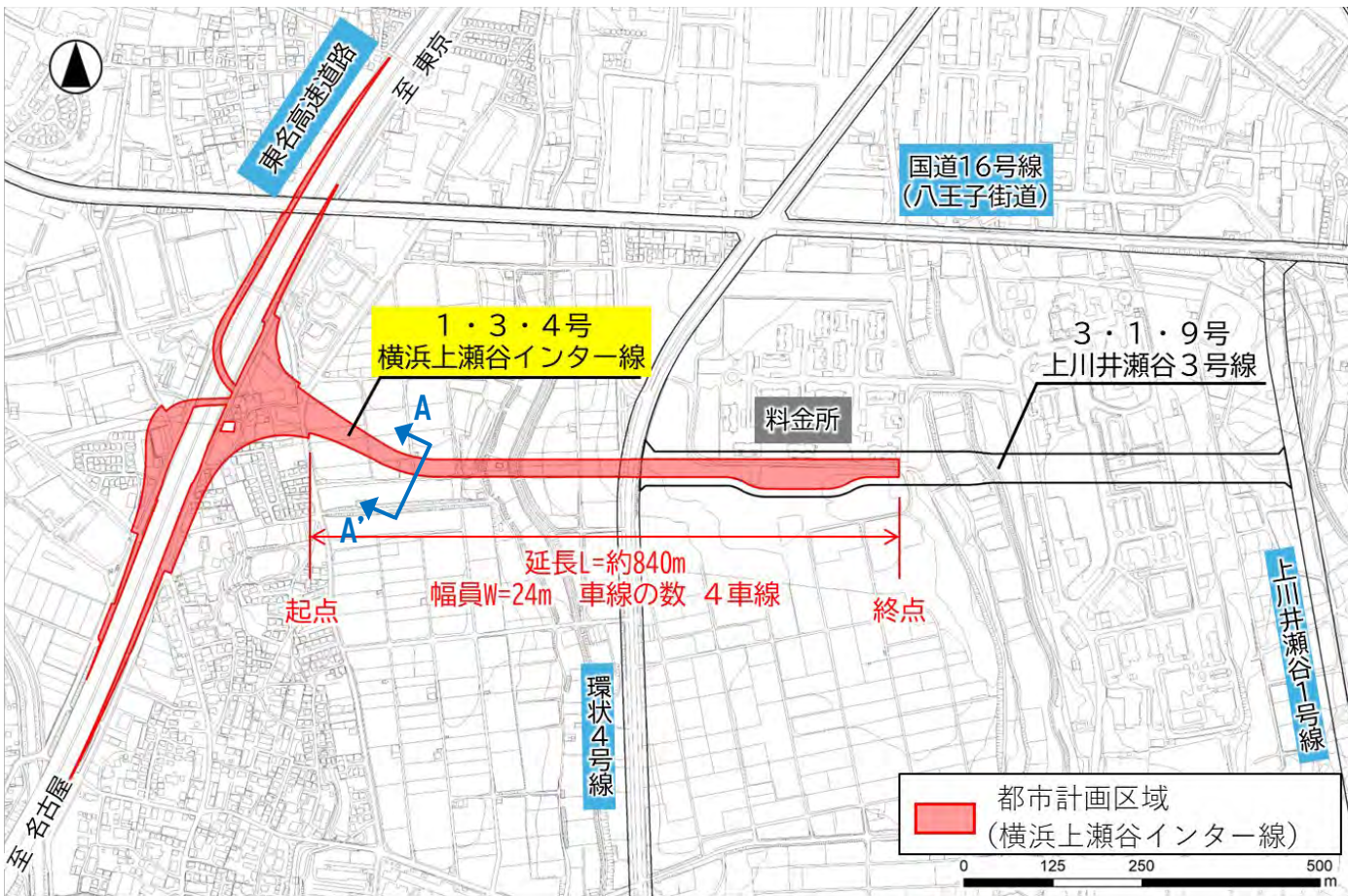
お問合せ先

事業内容に関すること	横浜市 脱炭素・GREEN×EXPO推進局 上瀬谷交通整備課 〒231-0005 横浜市中区本町6丁目50-10 30階 北側 TEL 045-671-4607 FAX：045-550-4106 MAIL：da-kamikouic@city.yokohama.lg.jp
都市計画手続に関すること	横浜市 建築局 都市計画課 〒231-0005 横浜市中区本町6丁目50-10 25階 南側 TEL 045-671-2657 FAX：045-550-4913 MAIL：kc-toshikeikaku@city.yokohama.lg.jp 市素案説明会 横浜市 市素案説明会 で検索 市素案縦覧・公聴会 横浜市 市素案縦覧 で検索

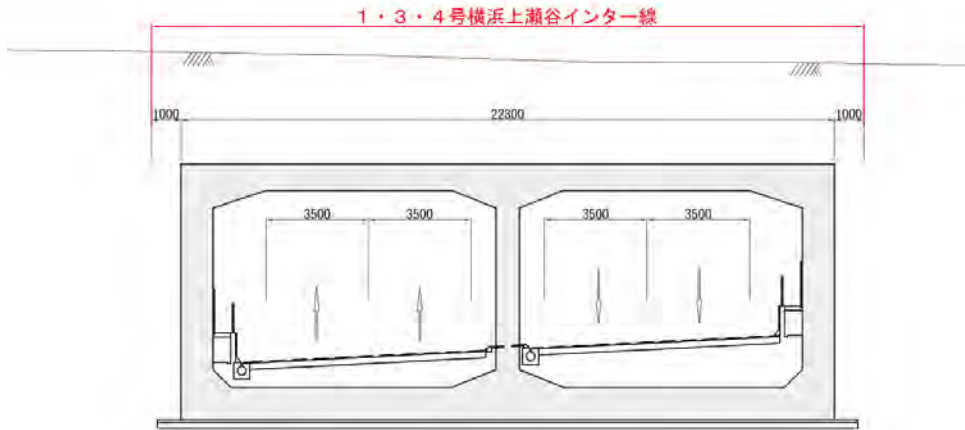
■ 1・3・4号横浜上瀬谷インター線

旧上瀬谷通信施設地区に整備を計画している広域防災拠点の機能を最大限に発揮するとともに、市民の暮らしや経済の活性化に繋がる安定的な物流の確保を目指し、東名高速道路と同地区を直結する1・3・4号横浜上瀬谷インター線を追加します。

1 横浜上瀬谷インター線 計画図



2 【参考】横浜上瀬谷インター線 断面図 (A-A' 断面)



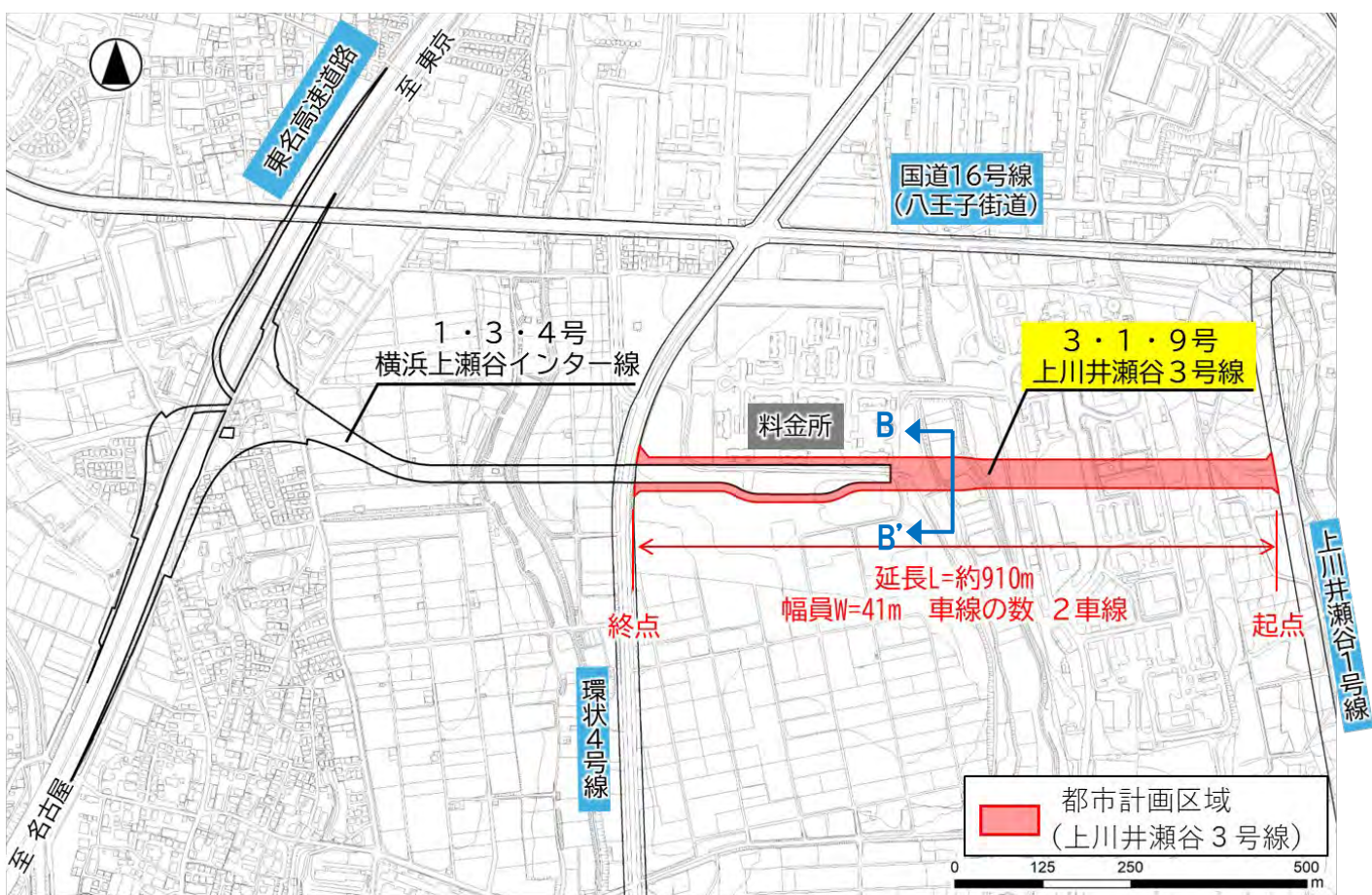
3 道路の変更（追加） 道路構造・規格

種別	名称		位置			区域
	番号	道路名	起点	終点	主な経由地	延長
自動車専用道路	1・3・4	横浜上瀬谷インター線	瀬谷区瀬谷町	瀬谷区瀬谷町	—	約840m
構造						
構造形式	車線の数	幅員	地表式の区間における鉄道等との交差の構造			
地表式・地下式	4車線	24m (24～41m)	幹線街路と立体交差1箇所 幹線街路上川井瀬谷3号線と平面交差			

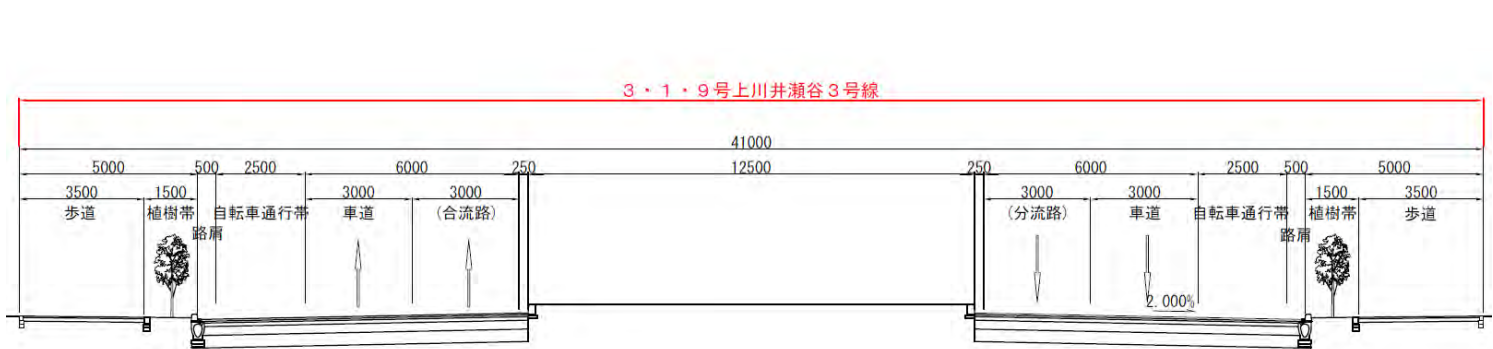
■ 3・1・9号上川井瀬谷3号線

本道路に接続する、1・3・4号横浜上瀬谷インター線の計画が具体化したことから、旧上瀬谷通信施設地区における土地利用転換に伴う交通需要に対応するため、同地区内に3・1・9号上川井瀬谷3号線を追加します。

4 上川井瀬谷3号線 計画図



5 【参考】上川井瀬谷3号線 断面図 (B-B' 断面)



6 道路の変更（追加） 道路構造・規格

種別	名称		位置			区域
	番号	道路名	起点	終点	主な経由地	延長
幹線街路	3・1・9	上川井瀬谷3号線	旭区上川井町	瀬谷区瀬谷町	—	約910m
構造						
構造形式	車線の数	幅員	地表式の区間における鉄道等との交差の構造			
地表式	2車線	41m	自動車専用道路横浜上瀬谷インター線と平面交差 幹線街路と平面交差2箇所			