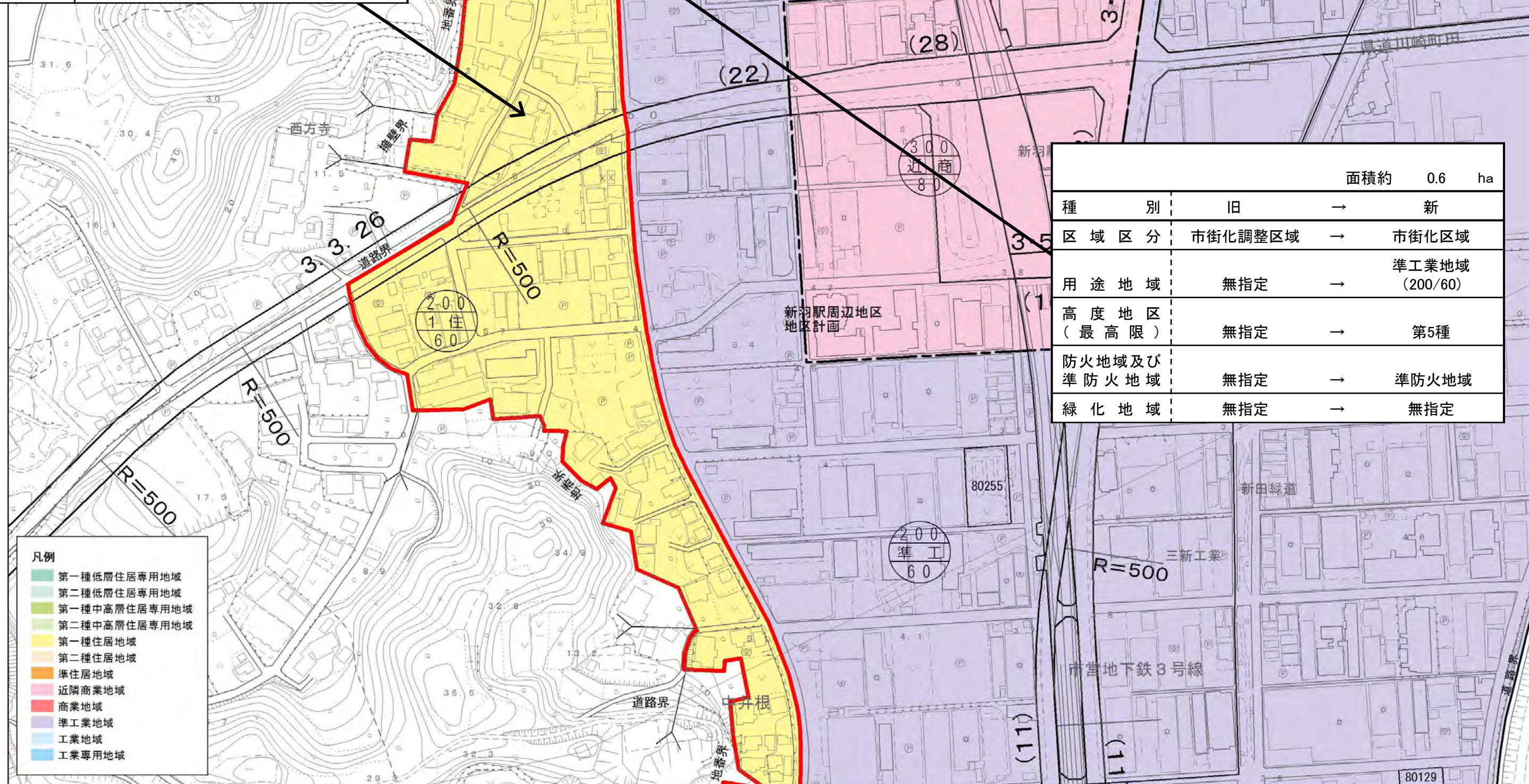
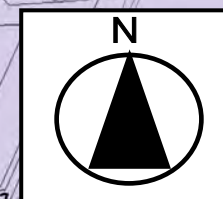


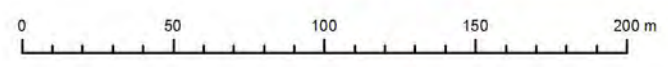
面積約 6.7 ha		
種 別	旧	→ 新
区域区分	市街化調整区域	→ 市街化区域
用途地域	無指定	→ 第一種住居地域 (200/60)
高度地区 (最高限)	無指定	→ 第4種
防火地域及び準防火地域	無指定	→ 準防火地域
緑化地域	無指定	→ 緑化地域

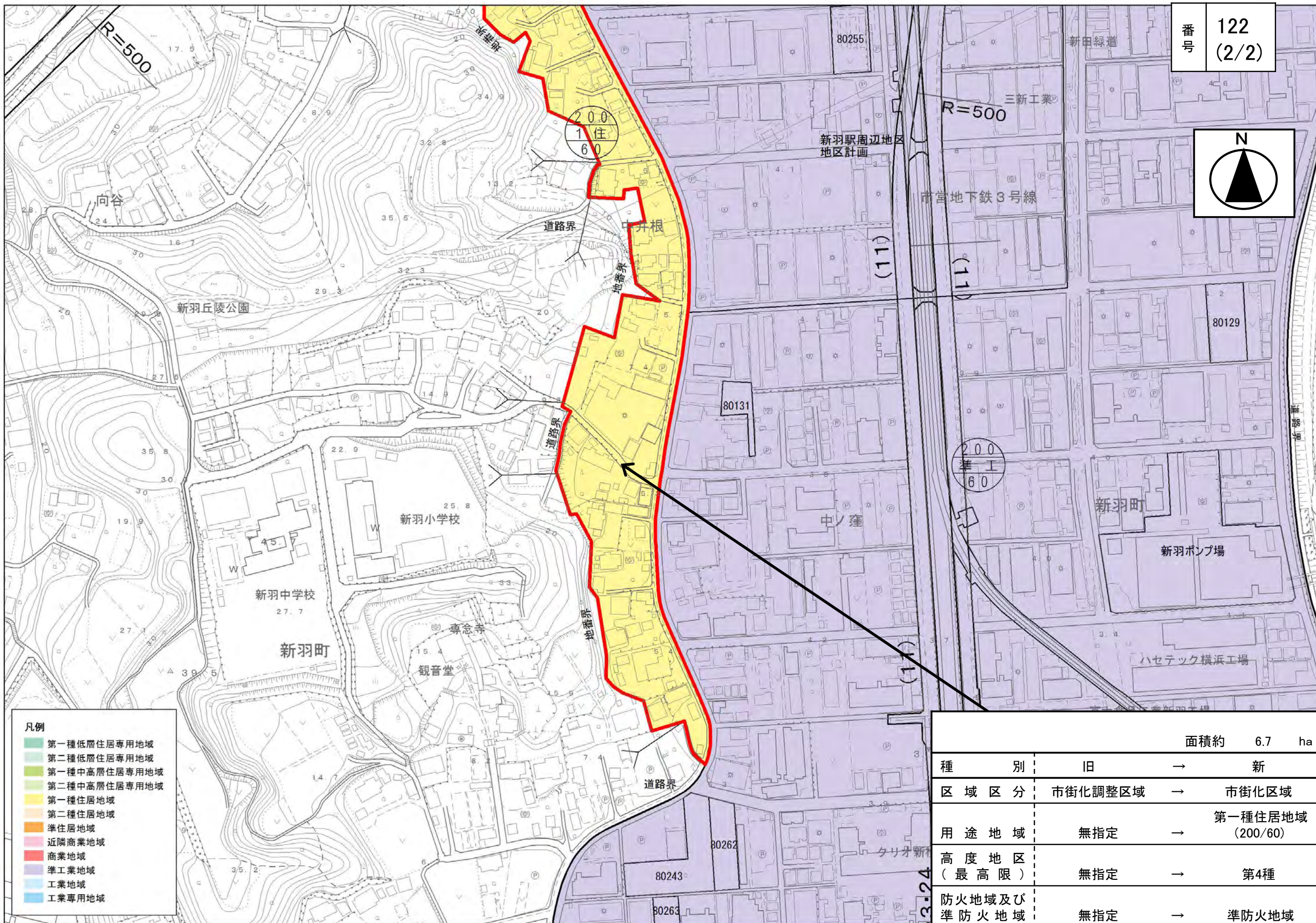
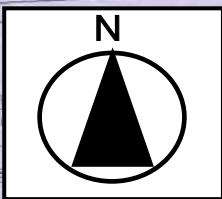
番号 122 (1/2)



面積約 0.6 ha		
種 別	旧	→ 新
区域区分	市街化調整区域	→ 市街化区域
用途地域	無指定	→ 準工業地域 (200/60)
高度地区 (最高限)	無指定	→ 第5種
防火地域及び準防火地域	無指定	→ 準防火地域
緑化地域	無指定	→ 無指定

- 凡例
- 第一種低層住居専用地域
 - 第二種低層住居専用地域
 - 第一種中高層住居専用地域
 - 第二種中高層住居専用地域
 - 第一種住居地域
 - 第二種住居地域
 - 準住居地域
 - 近隣商業地域
 - 商業地域
 - 準工業地域
 - 工業地域
 - 工業専用地域





- 凡例
- 第一種低層住居専用地域
 - 第二種低層住居専用地域
 - 第一種中高層住居専用地域
 - 第二種中高層住居専用地域
 - 第一種住居地域
 - 第二種住居地域
 - 準住居地域
 - 近隣商業地域
 - 商業地域
 - 準工業地域
 - 工業地域
 - 工業専用地域

		面積約	6.7	ha
種別	旧	→	新	
区域区分	市街化調整区域	→	市街化区域	
用途地域	無指定	→	第一種住居地域 (200/60)	
高度地区 (最高限)	無指定	→	第4種	
防火地域及び 準防火地域	無指定	→	準防火地域	
緑化地域	無指定	→	緑化地域	