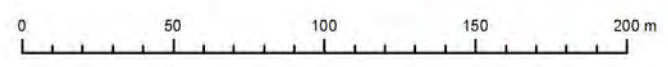
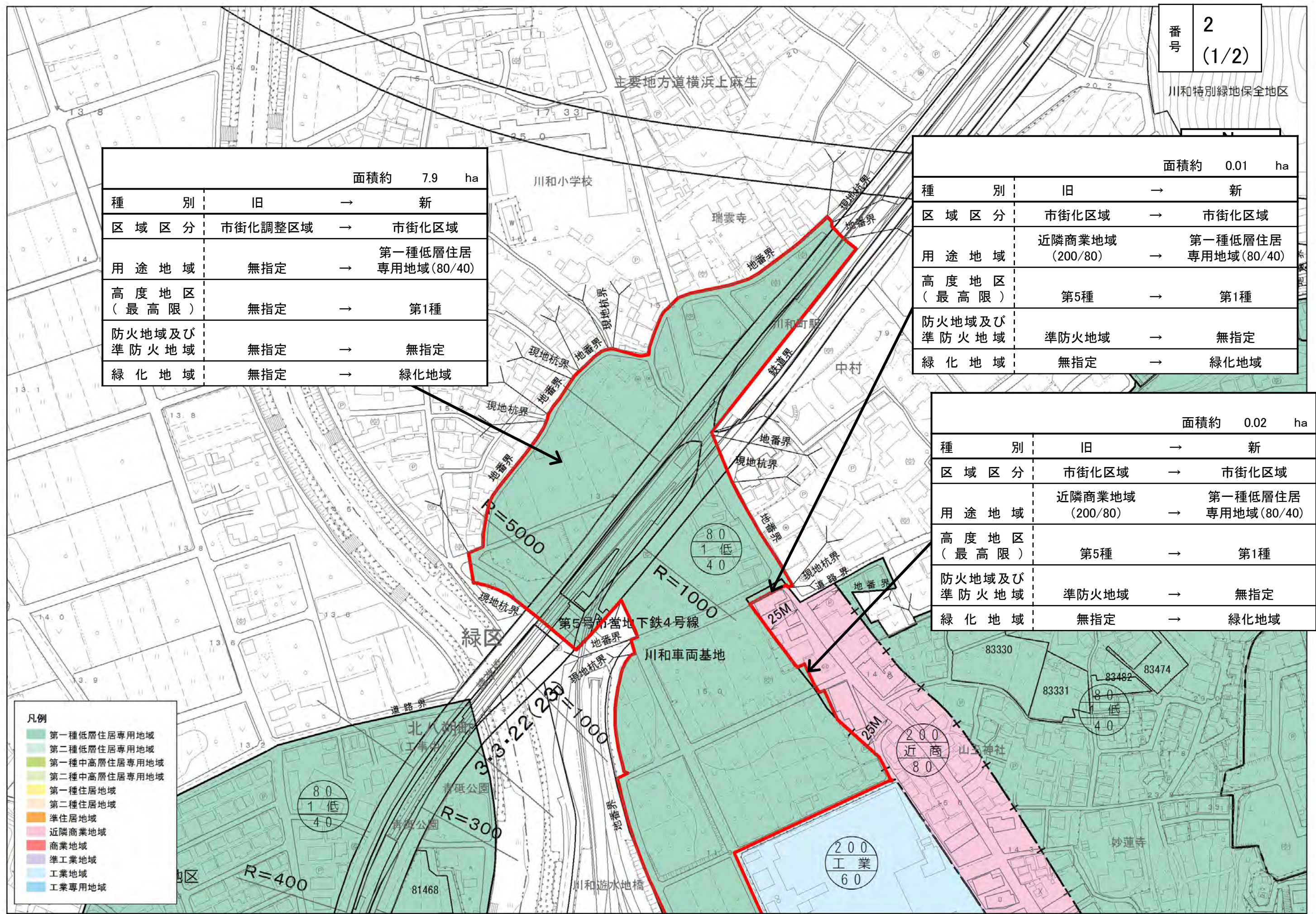


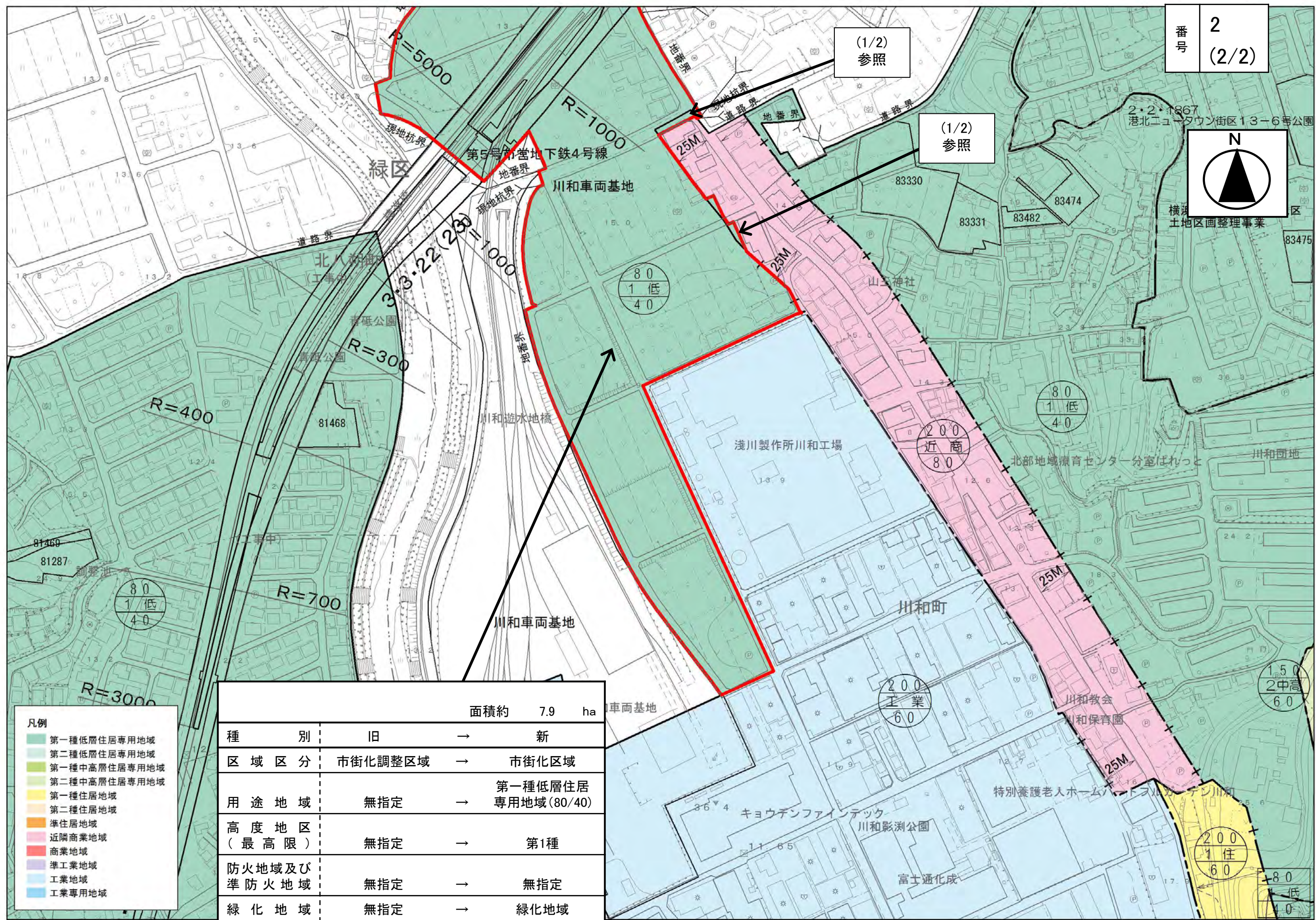
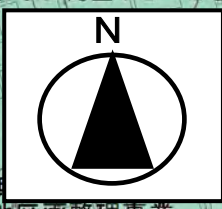
面積約 7.9 ha		
種別	旧	→ 新
区域区分	市街化調整区域	→ 市街化区域
用途地域	無指定	→ 第一種低層住居 専用地域(80/40)
高度地区 (最高限)	無指定	→ 第1種
防火地域及び 準防火地域	無指定	→ 無指定
緑化地域	無指定	→ 緑化地域

面積約 0.01 ha		
種別	旧	→ 新
区域区分	市街化区域	→ 市街化区域
用途地域	近隣商業地域 (200/80)	→ 第一種低層住居 専用地域(80/40)
高度地区 (最高限)	第5種	→ 第1種
防火地域及び 準防火地域	準防火地域	→ 無指定
緑化地域	無指定	→ 緑化地域

面積約 0.02 ha		
種別	旧	→ 新
区域区分	市街化区域	→ 市街化区域
用途地域	近隣商業地域 (200/80)	→ 第一種低層住居 専用地域(80/40)
高度地区 (最高限)	第5種	→ 第1種
防火地域及び 準防火地域	準防火地域	→ 無指定
緑化地域	無指定	→ 緑化地域

- 凡例
- 第一種低層住居専用地域
 - 第二種低層住居専用地域
 - 第一種中高層住居専用地域
 - 第二種中高層住居専用地域
 - 第一種住居地域
 - 第二種住居地域
 - 準住居地域
 - 近隣商業地域
 - 商業地域
 - 準工業地域
 - 工業地域
 - 工業専用地域





(1/2)
参照

(1/2)
参照

- 凡例
- 第一種低層住居専用地域
 - 第二種低層住居専用地域
 - 第一種中高層住居専用地域
 - 第二種中高層住居専用地域
 - 第一種住居地域
 - 第二種住居地域
 - 準住居地域
 - 近隣商業地域
 - 商業地域
 - 準工業地域
 - 工業地域
 - 工業専用地域

		面積約	7.9	ha
種別	旧	→	新	
区域区分	市街化調整区域	→	市街化区域	
用途地域	無指定	→	第一種低層住居 専用地域(80/40)	
高度地区 (最高限)	無指定	→	第1種	
防火地域及び 準防火地域	無指定	→	無指定	
緑化地域	無指定	→	緑化地域	

