

**凡例**

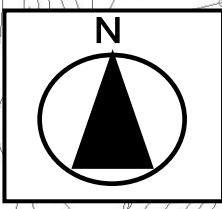
- 線引き等の変更を行う区域【市素案(案)】
- 市街化区域
- 市街化調整区域

その他地形地物の変更等に伴う事務的変更を行う場合があります。



# 都市計画市素案(案)

番号  
**13**



		面積約	2.5	ha
種 別	旧	→	新	
区 域 区 分	市街化調整区域	→	市街化区域	
用 途 地 域 (容積率/建蔽率)	無指定	→	第1種中高層住居 専用地域(150/60)	
高 度 地 区 (最 高 限)	無指定	→	第3種	
防 火 地 域 及 び 準 防 火 地 域	無指定	→	準防火地域	
緑 化 地 域	無指定	→	緑化地域	

**凡例**

**用途地域**

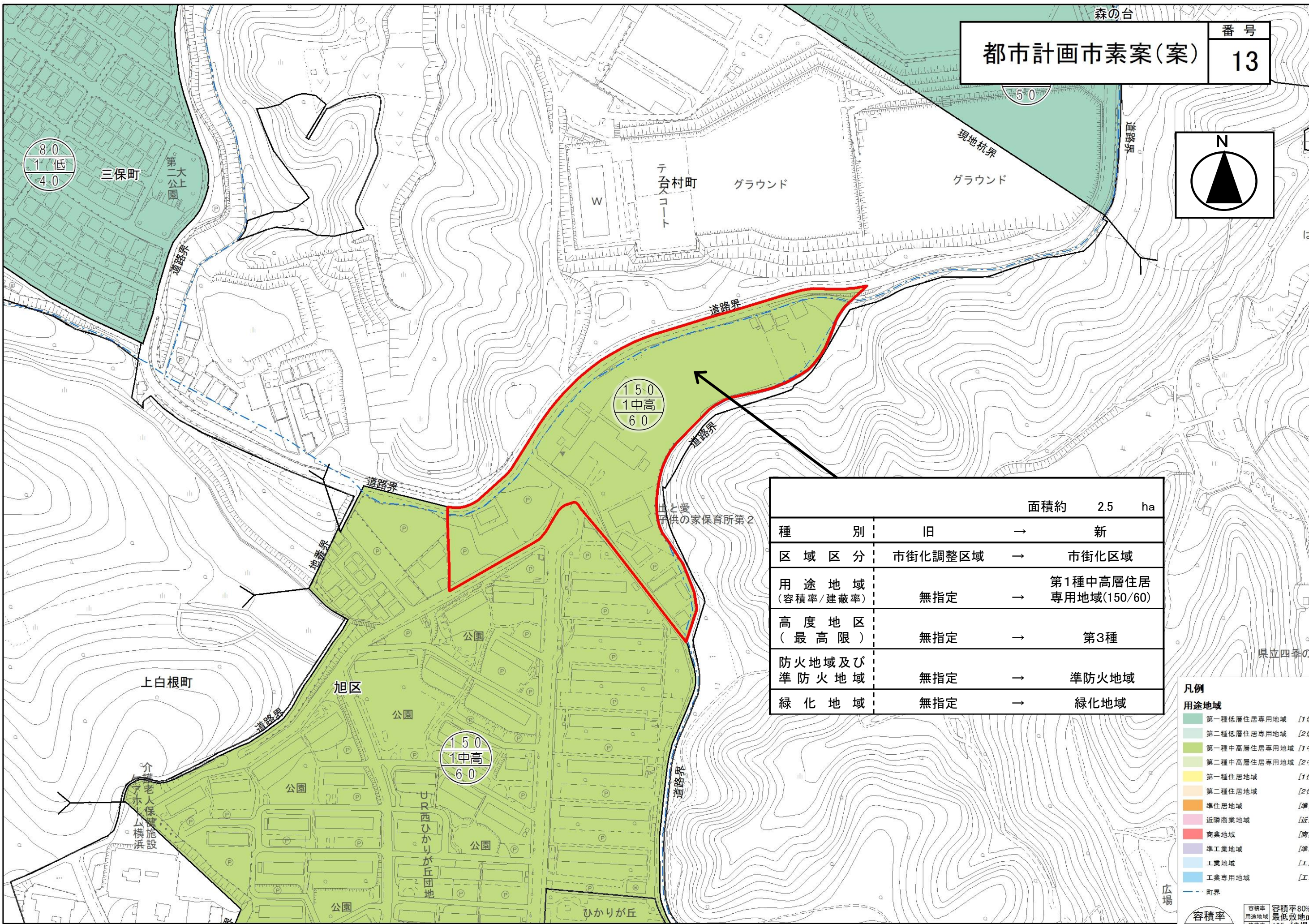
- 第一種低層住居専用地域 [1低]
- 第二種低層住居専用地域 [2低]
- 第一種中高層住居専用地域 [1中高]
- 第二種中高層住居専用地域 [2中高]
- 第一種住居地域 [1住]
- 第二種住居地域 [2住]
- 準住居地域 [準住居]
- 近隣商業地域 [近商]
- 商業地域 [商業]
- 準工業地域 [準工業]
- 工業地域 [工業]
- 工業専用地域 [工業]

**容積率**  
用途地域  
建蔽率

容積率80%で  
最低敷地面積  
165m<sup>2</sup>の場合

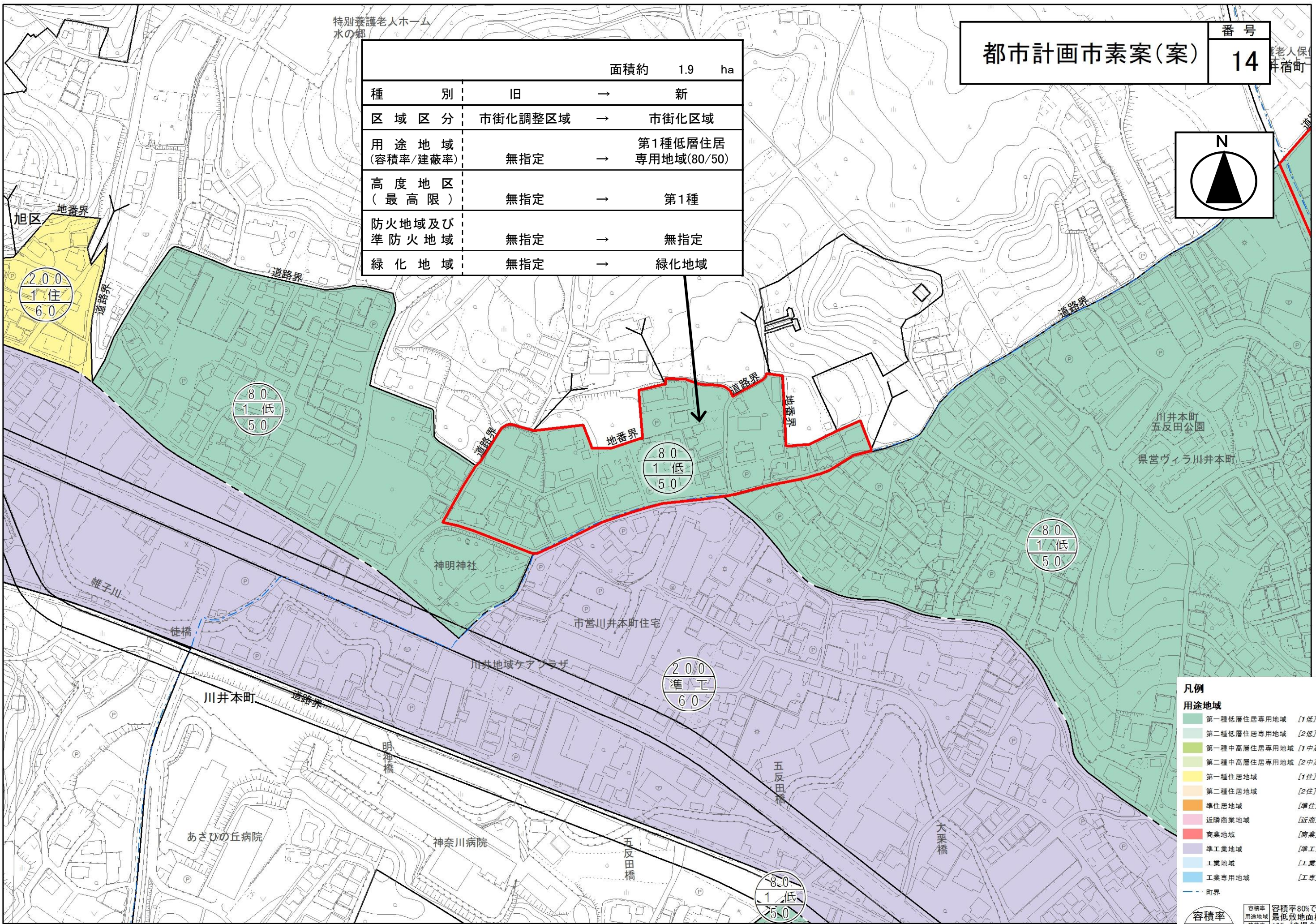

※容積率80%、建蔽率50%  
の場合、外枠が2重の表記は  
外壁後退ありを示す。

0 50 100 200 m 1:2,500





		面積約	1.9	ha
種 別	旧	→	新	
区 域 区 分	市街化調整区域	→	市街化区域	
用 途 地 域 (容積率/建蔽率)	無指定	→	第1種低層住居 専用地域(80/50)	
高 度 地 区 (最高限)	無指定	→	第1種	
防 火 地 域 及 び 準 防 火 地 域	無指定	→	無指定	
緑 化 地 域	無指定	→	緑化地域	



**凡例**

**用途地域**

- 第一種低層住居専用地域 [1低]
- 第二種低層住居専用地域 [2低]
- 第一種中高層住居専用地域 [1中高]
- 第二種中高層住居専用地域 [2中高]
- 第一種住居地域 [1住]
- 第二種住居地域 [2住]
- 準住居地域 [準住居]
- 近隣商業地域 [近商]
- 商業地域 [商業]
- 準工業地域 [準工業]
- 工業地域 [工業]
- 工業専用地域 [工業]

--- 町界

**容積率**

**用途地域**


**建蔽率**

容積率 容積率80%で  
用途地域 最低敷地面積  
建蔽率 165mの場合

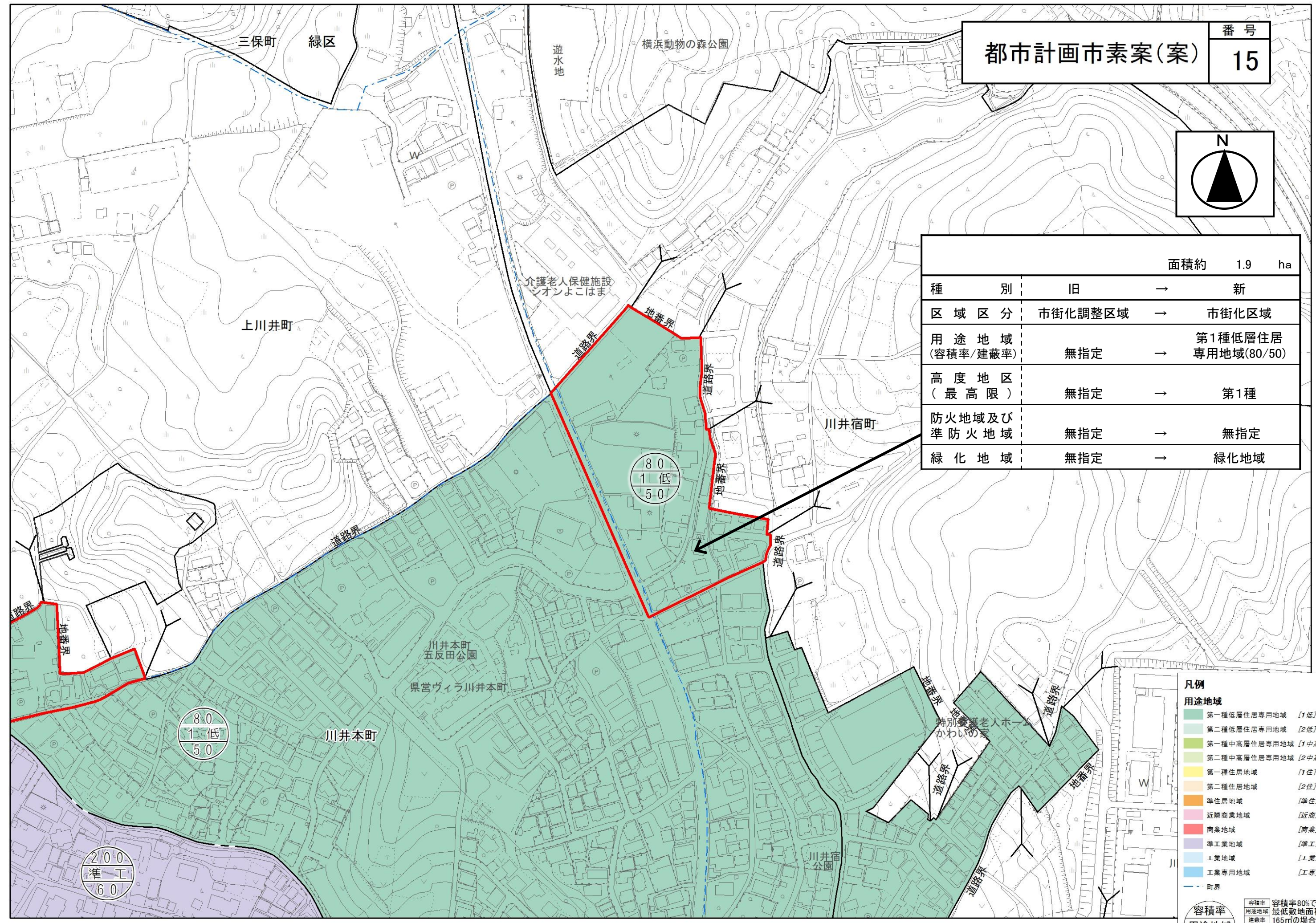
※容積率80%、建蔽率50%  
の場合、外枠が2重の表記は  
外壁後退ありを示す。



都市計画市素案(案) 番号 15



種 別	旧	→	新	面積約 1.9 ha
区域区分	市街化調整区域	→	市街化区域	
用途地域 (容積率/建蔽率)	無指定	→	第1種低層住居 専用地域(80/50)	
高度地区 (最高限)	無指定	→	第1種	
防火地域及び 準防火地域	無指定	→	無指定	
緑化地域	無指定	→	緑化地域	



**凡例**

**用途地域**

- 第一種低層住居専用地域 [1低]
- 第二種低層住居専用地域 [2低]
- 第一種中高層住居専用地域 [1中高]
- 第二種中高層住居専用地域 [2中高]
- 第一種住居地域 [1住]
- 第二種住居地域 [2住]
- 準住居地域 [準住居]
- 近隣商業地域 [近商]
- 商業地域 [商業]
- 準工業地域 [準工業]
- 工業地域 [工業]
- 工業専用地域 [工業]

**容積率**

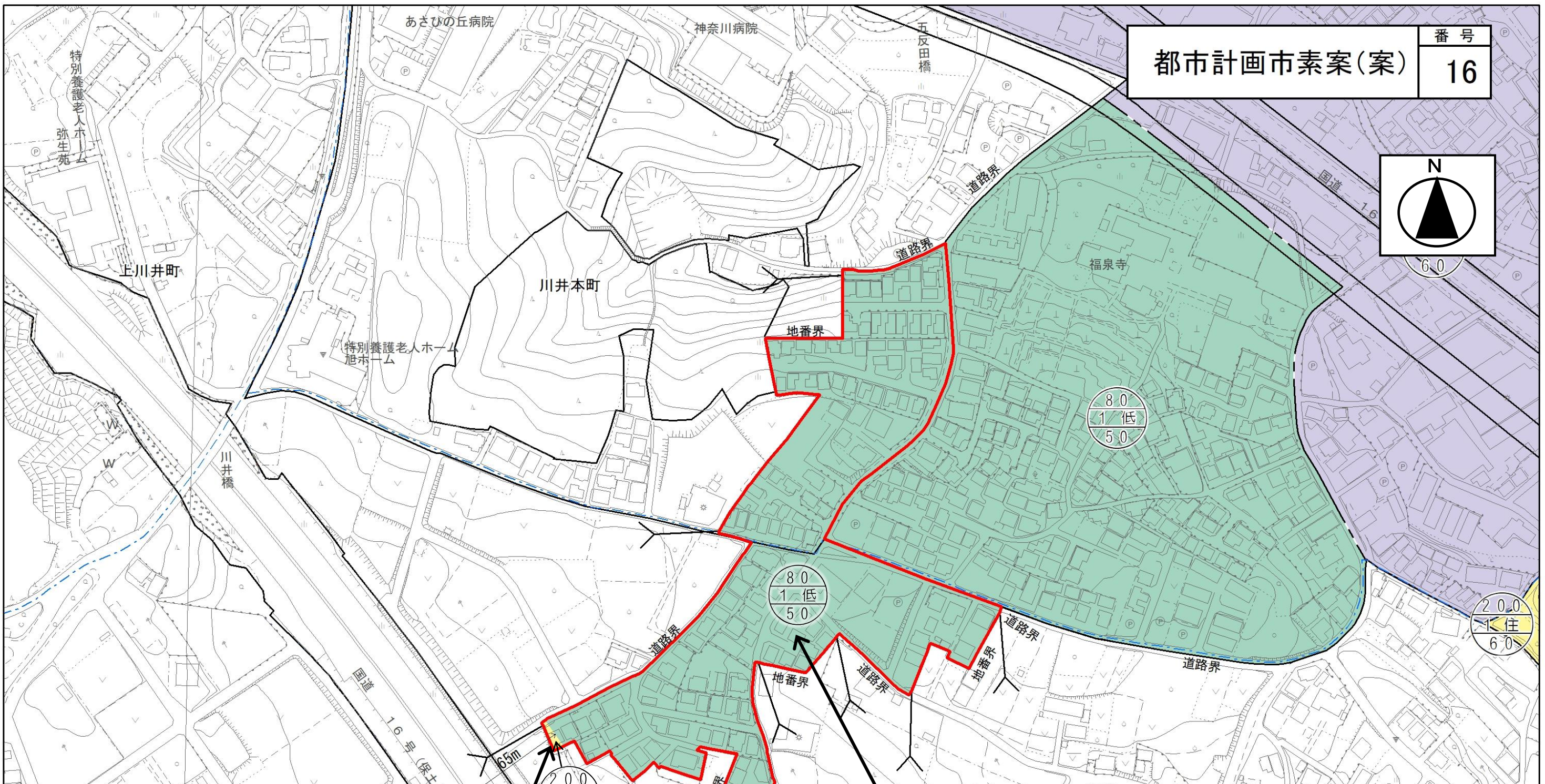

**用途地域**

**建蔽率**

容積率80%で  
最低敷地面積  
165m<sup>2</sup>の場合

※容積率80%、建蔽率50%  
の場合、外枠が2重の表記は  
外壁後退ありを示す。





		面積約 0.001 ha	
種別	旧	→	新
区域区分	市街化調整区域	→	市街化区域
用途地域 (容積率/建蔽率)	無指定	→	第1種住居地域 (200/60)
高度地区 (最高限)	無指定	→	第4種
防火地域及び 準防火地域	無指定	→	準防火地域
緑化地域	無指定	→	緑化地域

		面積約 3.3 ha	
種別	旧	→	新
区域区分	市街化調整区域	→	市街化区域
用途地域 (容積率/建蔽率)	無指定	→	第1種低層住居 専用地域(80/50)
高度地区 (最高限)	無指定	→	第1種
防火地域及び 準防火地域	無指定	→	無指定
緑化地域	無指定	→	緑化地域

**凡例**

**用途地域**

- 第一種低層住居専用地域 [1低]
- 第二種低層住居専用地域 [2低]
- 第一種中高層住居専用地域 [1中高]
- 第二種中高層住居専用地域 [2中高]
- 第一種住居地域 [1住]
- 第二種住居地域 [2住]
- 準住居地域 [準住居]
- 近隣商業地域 [近商]
- 商業地域 [商業]
- 準工業地域 [準工業]
- 工業地域 [工業]
- 工業専用地域 [工業]

--- 町界

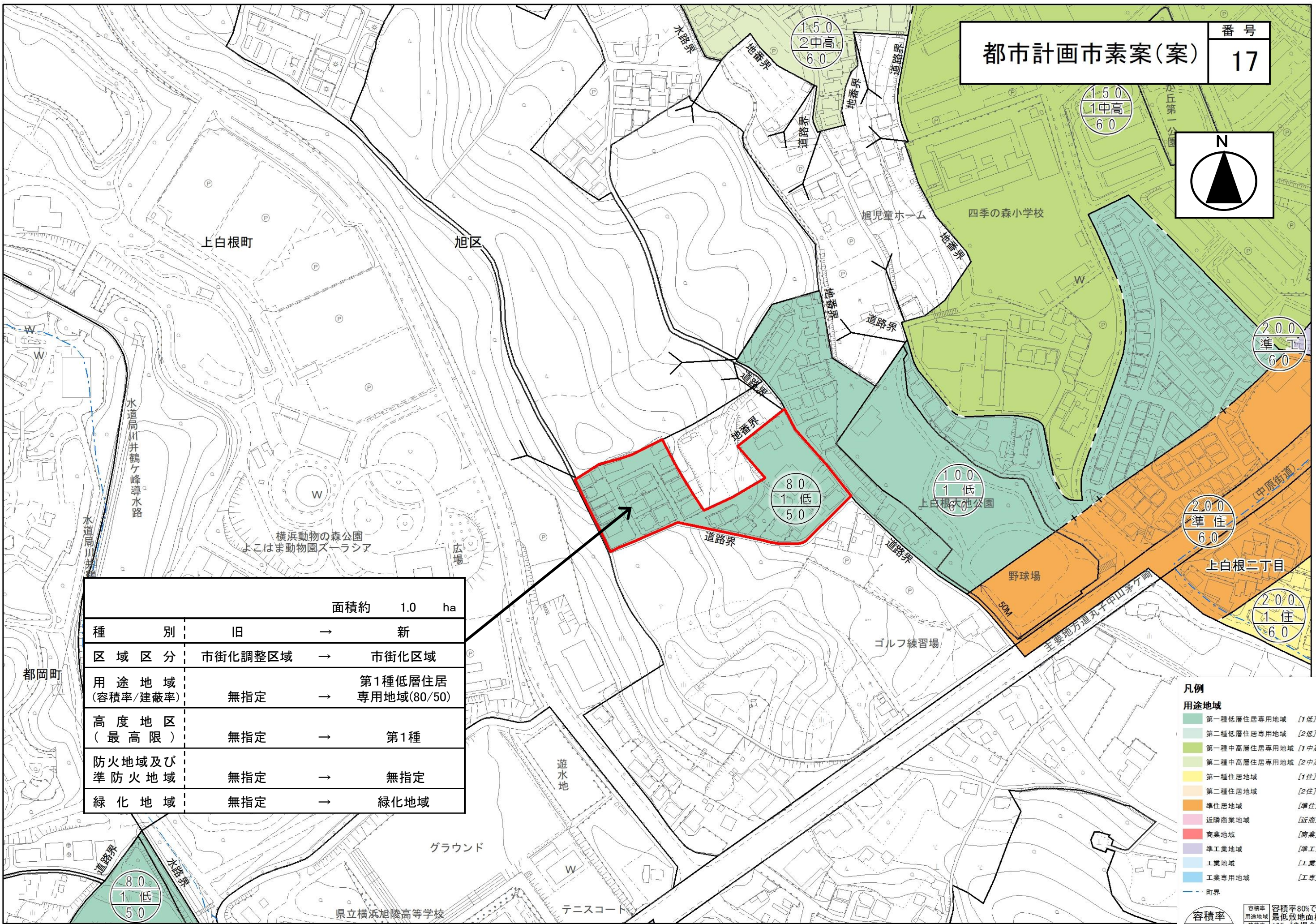

**容積率** 容積率80%で最低敷地面積165m<sup>2</sup>の場合

**用途地域** 用途地域

**建蔽率** 建蔽率

※容積率80%、建蔽率50%の場合、外枠が2重の表記は外壁後退ありを示す。





	面積約	1.0	ha
種別	旧	→	新
区域区分	市街化調整区域	→	市街化区域
用途地域 (容積率/建蔽率)	無指定	→	第1種低層住居 専用地域(80/50)
高度地区 (最高限)	無指定	→	第1種
防火地域及び 準防火地域	無指定	→	無指定
緑化地域	無指定	→	緑化地域

**凡例**

**用途地域**

- 第一種低層住居専用地域 [1低]
- 第二種低層住居専用地域 [2低]
- 第一種中高層住居専用地域 [1中高]
- 第二種中高層住居専用地域 [2中高]
- 第一種住居地域 [1住]
- 第二種住居地域 [2住]
- 準住居地域 [準住居]
- 近隣商業地域 [近商]
- 商業地域 [商業]
- 準工業地域 [準工業]
- 工業地域 [工業]
- 工業専用地域 [工業]

--- 町界

**容積率** 用途地域 建蔽率

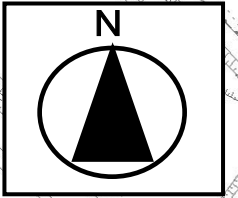
容積率80%で最低敷地面積165m<sup>2</sup>の場合

※容積率80%、建蔽率50%の場合、外枠が2重の表記は外壁後退ありを示す。



# 都市計画市素案(案)

番号  
18



種別	旧	→	新
区域区分	市街化調整区域	→	市街化区域
用途地域 (容積率/建蔽率)	無指定	→	第1種低層住居 専用地域(80/50)
高度地区 (最高限)	無指定	→	第1種
防火地域及び 準防火地域	無指定	→	無指定
緑化地域	無指定	→	緑化地域

面積約 0.5 ha

凡例

用途地域	色
第一種低層住居専用地域 [1低]	緑
第二種低層住居専用地域 [2低]	黄緑
第一種中高層住居専用地域 [1中高]	黄
第二種中高層住居専用地域 [2中高]	黄緑
第一種住居地域 [1住]	黄
第二種住居地域 [2住]	黄緑
準住居地域 [準住居]	黄
近隣商業地域 [近商]	黄
商業地域 [商業]	黄
準工業地域 [準工業]	紫
工業地域 [工業]	青
工業専用地域 [工業]	青

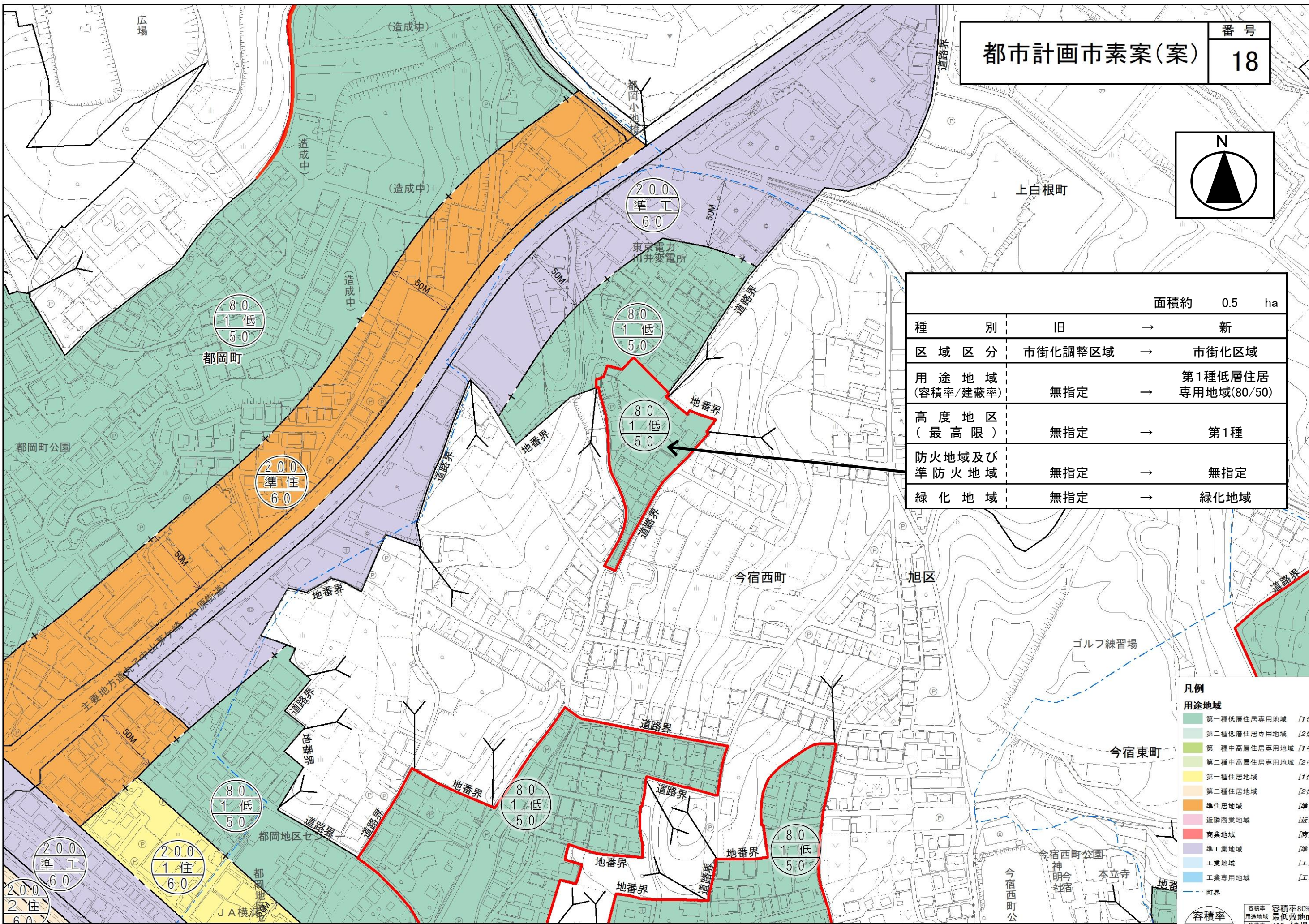
--- 町界

容積率  
用途地域  
建蔽率

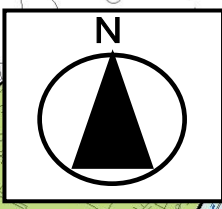
容積率80%で  
最低敷地面積  
165m<sup>2</sup>の場合

※容積率80%、建蔽率50%  
の場合、外枠が2重の表記は  
外壁後退ありを示す。

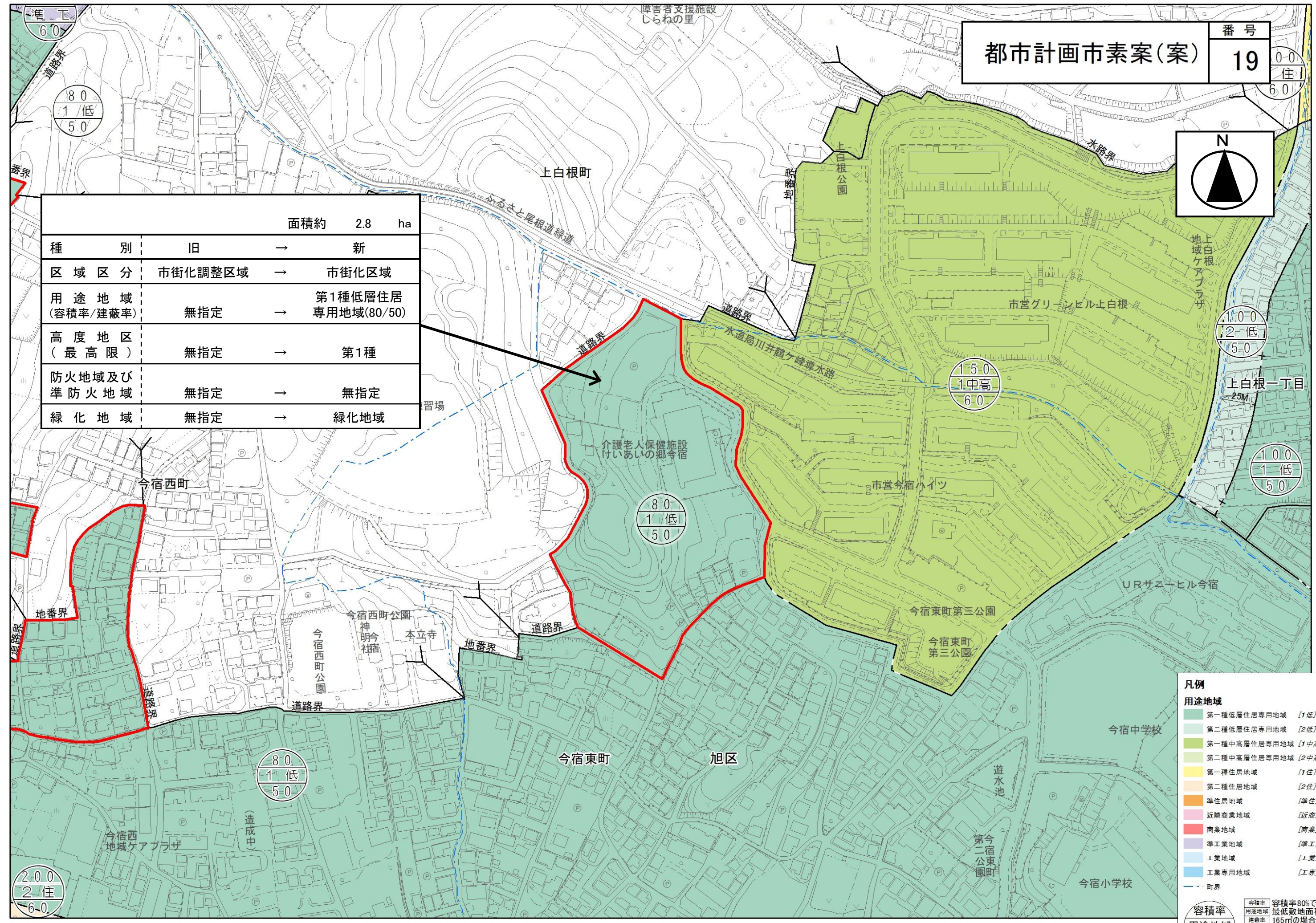
0 50 100 200 m 1:2,500







面積約 2.8 ha	
種別	旧 → 新
区域区分	市街化調整区域 → 市街化区域
用途地域 (容積率/建蔽率)	無指定 → 第1種低層住居 専用地域(80/50)
高度地区 (最高限)	無指定 → 第1種
防火地域及び 準防火地域	無指定 → 無指定
緑化地域	無指定 → 緑化地域



**凡例**

**用途地域**

- 第一種低層住居専用地域 [1低]
- 第二種低層住居専用地域 [2低]
- 第一種中高層住居専用地域 [1中高]
- 第二種中高層住居専用地域 [2中高]
- 第一種住居地域 [1住]
- 第二種住居地域 [2住]
- 準住居地域 [準住居]
- 近隣商業地域 [近商]
- 商業地域 [商業]
- 準工業地域 [準工業]
- 工業地域 [工業]
- 工業専用地域 [工業]

--- 町界

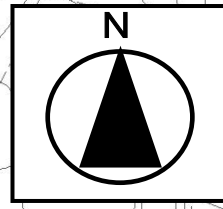
**容積率**

**用途地域**

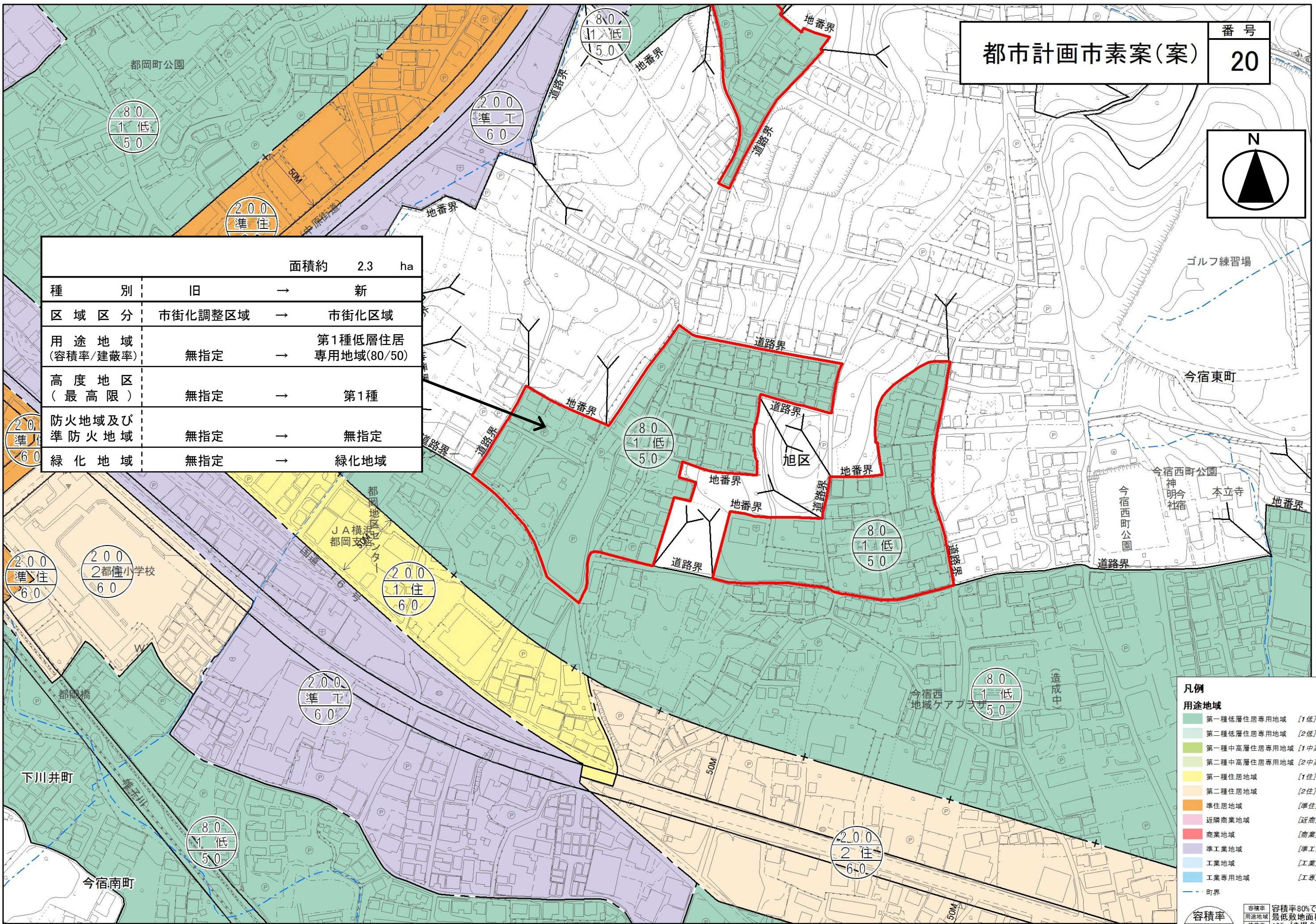
**建蔽率**

容積率80%で最低敷地面積165m<sup>2</sup>の場合  
※容積率80%、建蔽率50%の場合、外枠が2重の表記は外壁後退ありを示す。





		面積約	2.3	ha
種別	旧	→	新	
区域区分	市街化調整区域	→	市街化区域	
用途地域 (容積率/建蔽率)	無指定	→	第1種低層住居 専用地域(80/50)	
高度地区 (最高限)	無指定	→	第1種	
防火地域及び 準防火地域	無指定	→	無指定	
緑化地域	無指定	→	緑化地域	



**凡例**

**用途地域**

- 第一種低層住居専用地域 [1低]
- 第二種低層住居専用地域 [2低]
- 第一種中高層住居専用地域 [1中高]
- 第二種中高層住居専用地域 [2中高]
- 第一種住居地域 [1住]
- 第二種住居地域 [2住]
- 準住居地域 [準住居]
- 近隣商業地域 [近商]
- 商業地域 [商業]
- 準工業地域 [準工業]
- 工業地域 [工業]
- 工業専用地域 [工業]

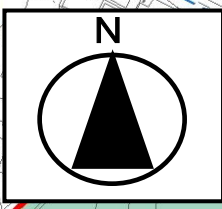
**容積率**

**用途地域**

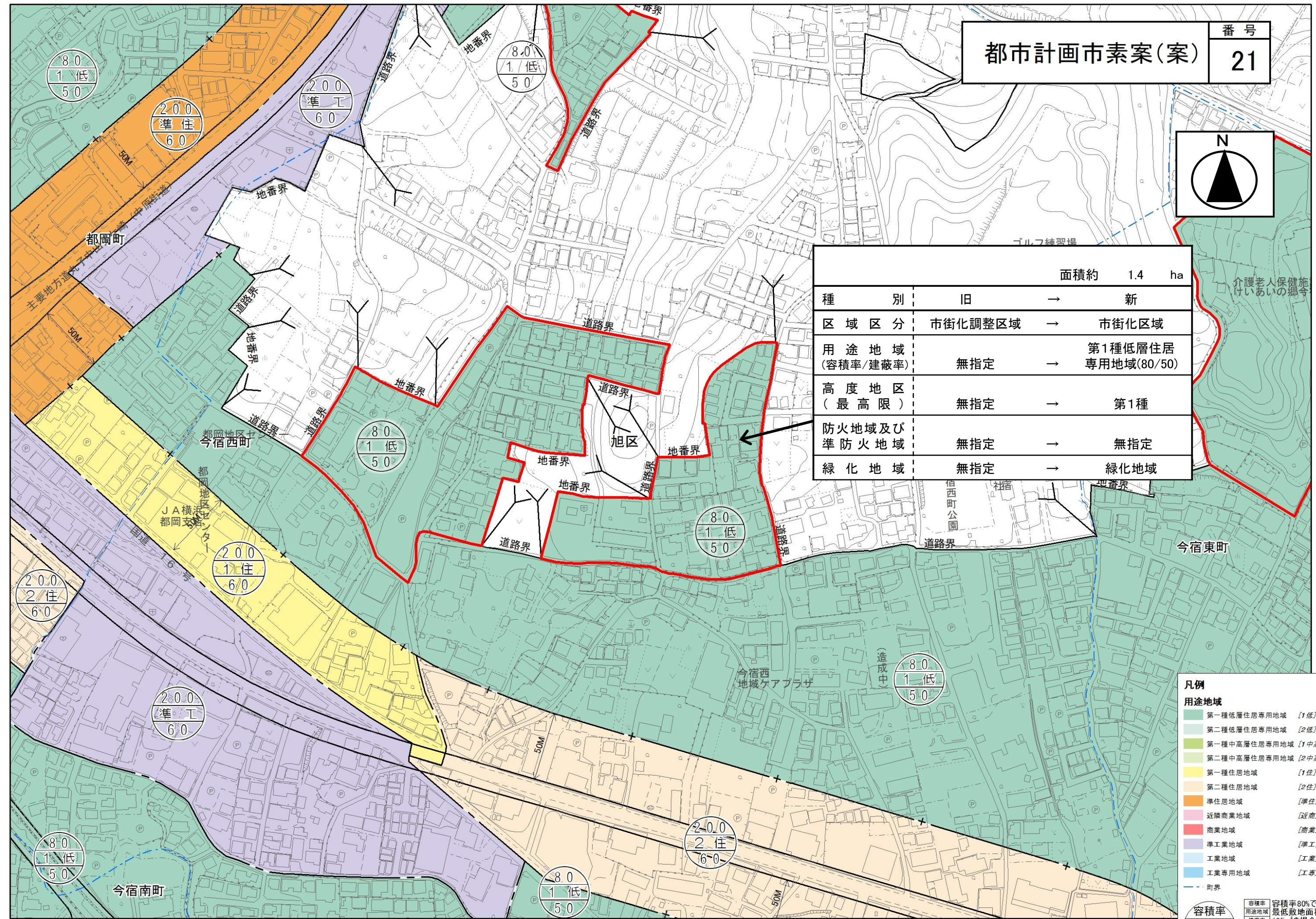
**建蔽率**

※容積率80%、建蔽率50%の場合、外枠が2重の表記は外壁後退ありを示す。





種 別	旧	→	新	面積約 1.4 ha
区域区分	市街化調整区域	→	市街化区域	
用途地域 (容積率/建蔽率)	無指定	→	第1種低層住居 専用地域(80/50)	
高度地区 (最高限)	無指定	→	第1種	
防火地域及び 準防火地域	無指定	→	無指定	
緑化地域	無指定	→	緑化地域	



**凡例**

**用途地域**

- 第一種低層住居専用地域 [1低]
- 第二種低層住居専用地域 [2低]
- 第一種中高層住居専用地域 [1中高]
- 第二種中高層住居専用地域 [2中高]
- 第一種住居地域 [1住]
- 第二種住居地域 [2住]
- 準住居地域 [準住居]
- 近隣商業地域 [近商]
- 商業地域 [商業]
- 準工業地域 [準工業]
- 工業地域 [工業]
- 工業専用地域 [工業]

**容積率**

**用途地域**

**建蔽率**

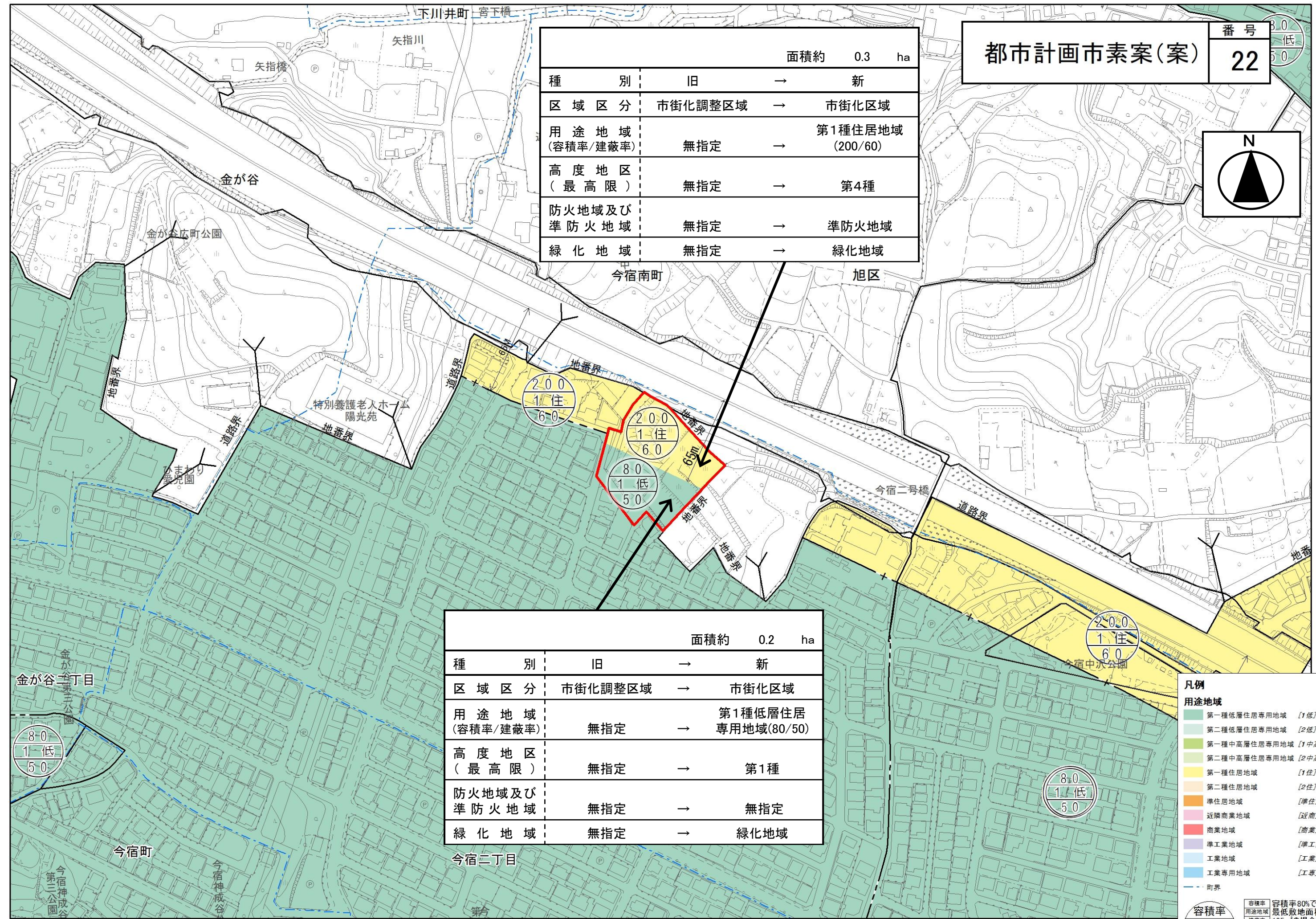

容積率80%で最低敷地面積165m<sup>2</sup>の場合  
 ※容積率80%、建蔽率50%の場合、外枠が2重の表記は外壁後退ありを示す。



# 都市計画市素案(案)

番号  
**22**

		面積約	0.3	ha
種 別	旧	→	新	
区 域 区 分	市街化調整区域	→	市街化区域	
用 途 地 域 (容積率/建蔽率)	無指定	→	第1種住居地域 (200/60)	
高 度 地 区 (最 高 限)	無指定	→	第4種	
防 火 地 域 及 び 準 防 火 地 域	無指定	→	準防火地域	
緑 化 地 域	無指定	→	緑化地域	



		面積約	0.2	ha
種 別	旧	→	新	
区 域 区 分	市街化調整区域	→	市街化区域	
用 途 地 域 (容積率/建蔽率)	無指定	→	第1種低層住居 専用地域(80/50)	
高 度 地 区 (最 高 限)	無指定	→	第1種	
防 火 地 域 及 び 準 防 火 地 域	無指定	→	無指定	
緑 化 地 域	無指定	→	緑化地域	

**凡例**

**用途地域**

- 第一種低層住居専用地域 [1低]
- 第二種低層住居専用地域 [2低]
- 第一種中高層住居専用地域 [1中高]
- 第二種中高層住居専用地域 [2中高]
- 第一種住居地域 [1住]
- 第二種住居地域 [2住]
- 準住居地域 [準住居]
- 近隣商業地域 [近商]
- 商業地域 [商業]
- 準工業地域 [準工業]
- 工業地域 [工業]
- 工業専用地域 [工業]

**容積率**

**用途地域**

**建蔽率**


容積率80%で最低敷地面積165m<sup>2</sup>の場合  
※容積率80%、建蔽率50%の場合、外枠が2重の表記は外壁後退ありを示す。

0 50 100 200 m 1:2,500



# 都市計画市素案(案)

番号  
**23**



		面積約	0.3	ha
種 別	旧	→	新	
区 域 区 分	市街化調整区域	→	市街化区域	
用 途 地 域 (容積率/建蔽率)	無指定	→	第1種住居地域 (200/60)	
高 度 地 区 (最高限)	無指定	→	第4種	
防 火 地 域 及 び 準 防 火 地 域	無指定	→	準防火地域	
緑 化 地 域	無指定	→	緑化地域	

		面積約	0.5	ha
種 別	旧	→	新	
区 域 区 分	市街化調整区域	→	市街化区域	
用 途 地 域 (容積率/建蔽率)	無指定	→	第1種低層住居 専用地域(80/50)	
高 度 地 区 (最高限)	無指定	→	第1種	
防 火 地 域 及 び 準 防 火 地 域	無指定	→	無指定	
緑 化 地 域	無指定	→	緑化地域	

		面積約	0.2	ha
種 別	旧	→	新	
区 域 区 分	市街化調整区域	→	市街化区域	
用 途 地 域 (容積率/建蔽率)	無指定	→	第2種低層住居 専用地域(80/50)	
高 度 地 区 (最高限)	無指定	→	第1種	
防 火 地 域 及 び 準 防 火 地 域	無指定	→	無指定	
緑 化 地 域	無指定	→	緑化地域	

**凡例**

**用途地域**

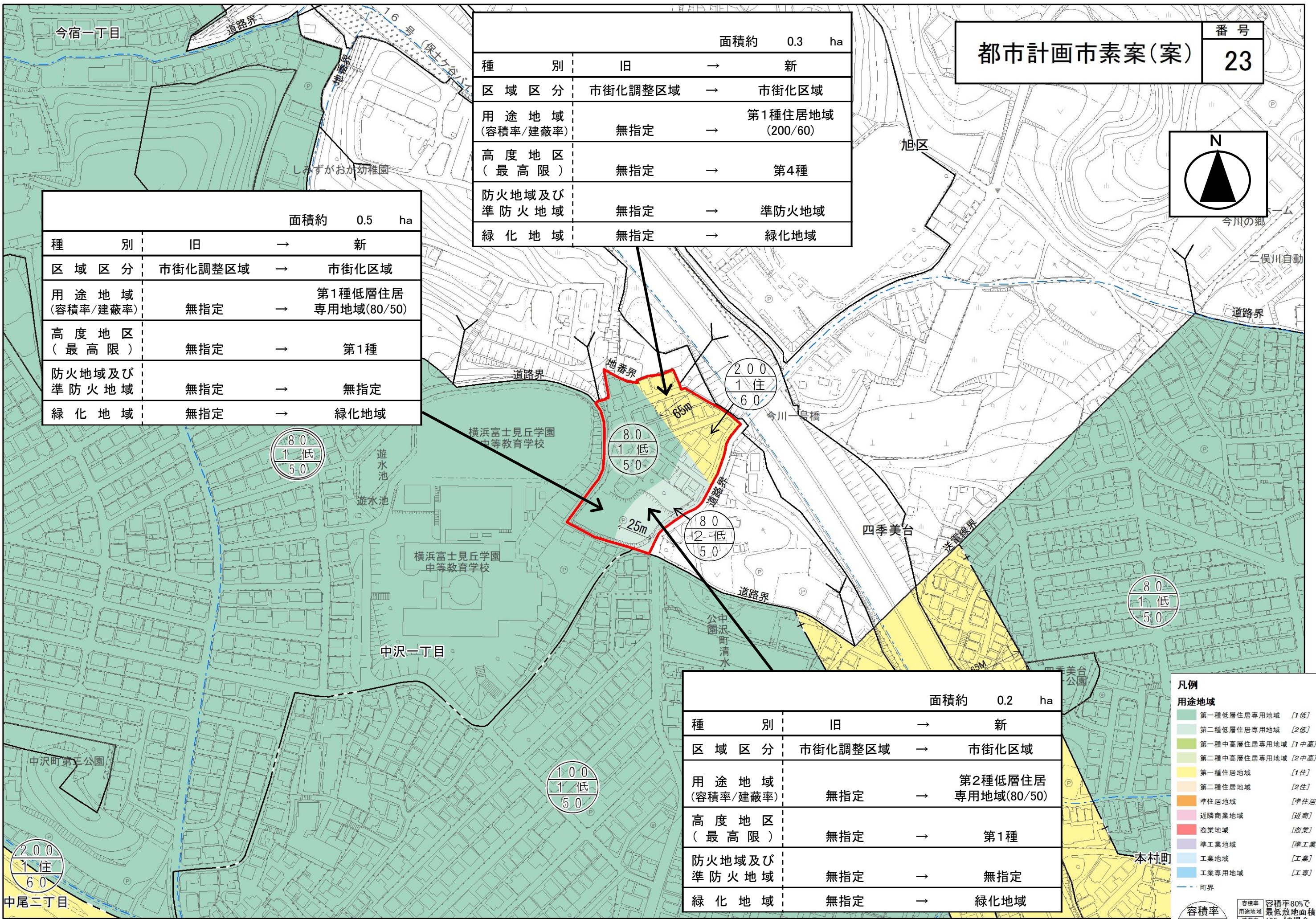
- 第一種低層住居専用地域 [1低]
- 第二種低層住居専用地域 [2低]
- 第一種中高層住居専用地域 [1中高]
- 第二種中高層住居専用地域 [2中高]
- 第一種住居地域 [1住]
- 第二種住居地域 [2住]
- 準住居地域 [準住居]
- 近隣商業地域 [近商]
- 商業地域 [商業]
- 準工業地域 [準工業]
- 工業地域 [工業]
- 工業専用地域 [工業]

--- 町界

**容積率** 容積率 容積率80%で  
用途地域 最低敷地面積  
建蔽率 165㎡の場合

**用途地域**

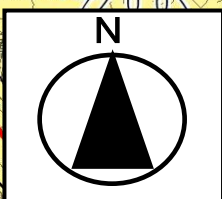
**建蔽率** ※容積率80%、建蔽率50%  
の場合、外枠が2重の表記は  
外壁後退ありを示す。





# 都市計画市素案(案)

番号 870  
24



		面積約	1.4	ha
種 別	旧	→	新	
区 域 区 分	市街化調整区域	→	市街化区域	
用 途 地 域 (容積率/建蔽率)	無指定	→	第1種住居地域 (200/60)	
高 度 地 区 (最 高 限)	無指定	→	第4種	
防 火 地 域 及 び 準 防 火 地 域	無指定	→	準防火地域	
緑 化 地 域	無指定	→	緑化地域	

**凡例**

**用途地域**

- 第一種低層住居専用地域 [1低]
- 第二種低層住居専用地域 [2低]
- 第一種中高層住居専用地域 [1中高]
- 第二種中高層住居専用地域 [2中高]
- 第一種住居地域 [1住]
- 第二種住居地域 [2住]
- 準住居地域 [準住居]
- 近隣商業地域 [近商]
- 商業地域 [商業]
- 準工業地域 [準工業]
- 工業地域 [工業]
- 工業専用地域 [工業]

**市界**

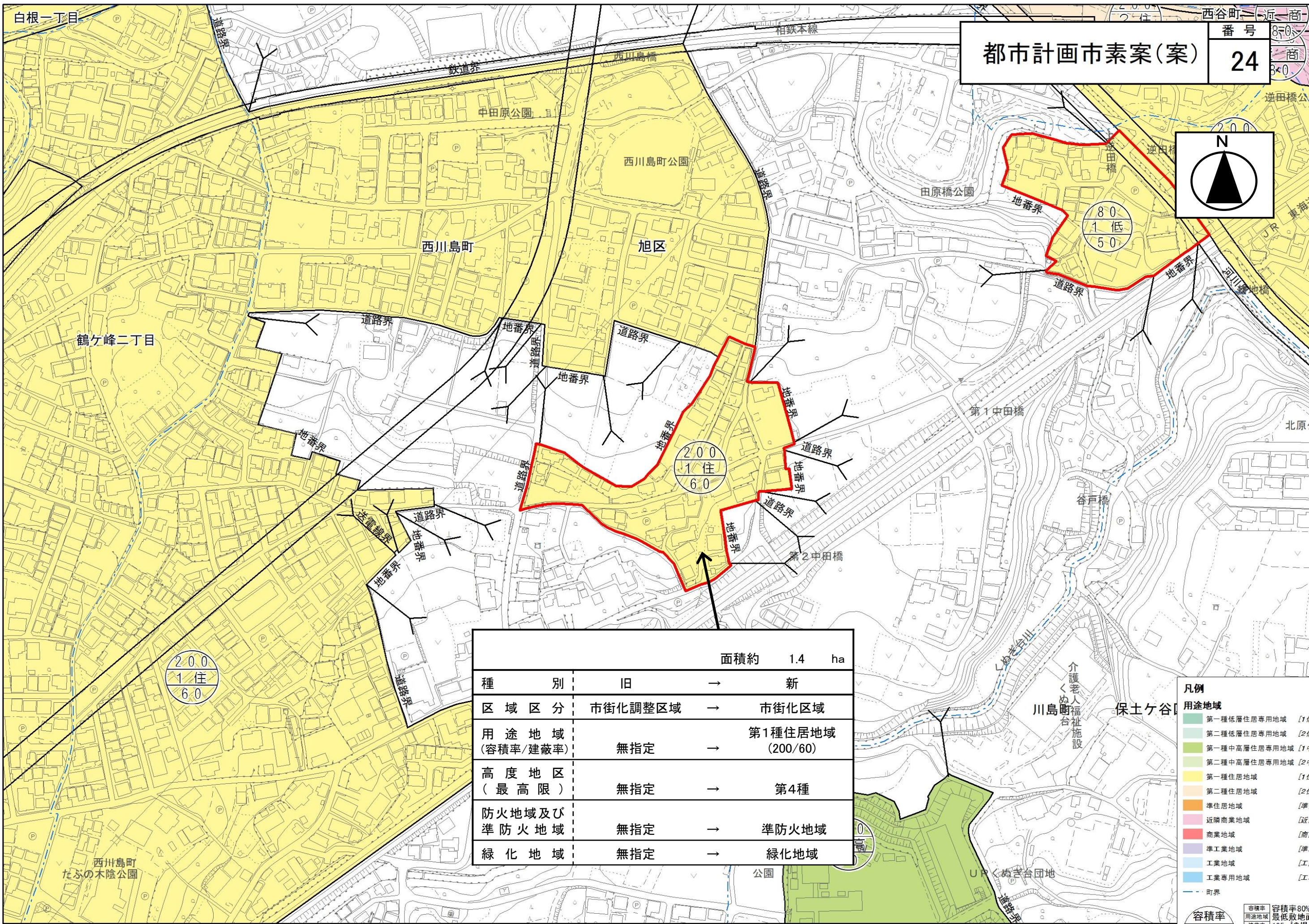
**容積率**

**用途地域**

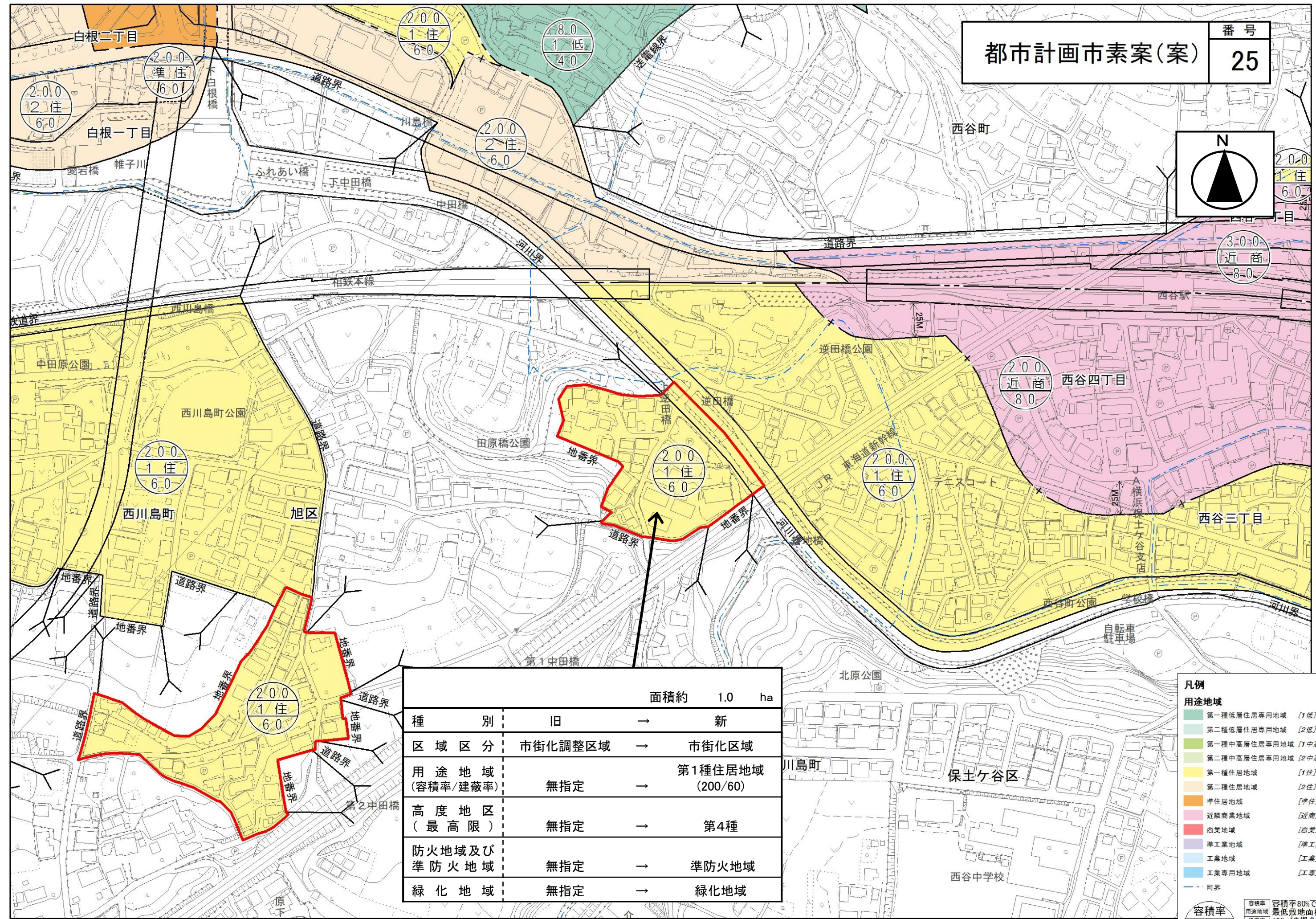
**建蔽率**

容積率80%で最低敷地面積165m<sup>2</sup>の場合  
※容積率80%、建蔽率50%の場合、外枠が2重の表記は外壁後退ありを示す。

0 50 100 200 m 1:2,500







面積約 1.0 ha

種別	旧	→	新
区域区分	市街化調整区域	→	市街化区域
用途地域 (容積率/建蔽率)	無指定	→	第1種住居地域 (200/60)
高度地区 (最高限)	無指定	→	第4種
防火地域及び 準防火地域	無指定	→	準防火地域
緑化地域	無指定	→	緑化地域

**凡例**

**用途地域**

- 第一種低層住居専用地域 [1低]
- 第二種低層住居専用地域 [2低]
- 第一種中高層住居専用地域 [1中高]
- 第二種中高層住居専用地域 [2中高]
- 第一種住居地域 [1住]
- 第二種住居地域 [2住]
- 準住居地域 [準住居]
- 近隣商業地域 [近商]
- 商業地域 [商業]
- 準工業地域 [準工業]
- 工業地域 [工業]
- 工業専用地域 [工業]

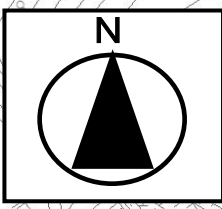
**容積率**

**用途地域**

**建蔽率**

※容積率80%、建蔽率50%の場合、外枠が2重の表記は外壁後退ありを示す。





		面積約	1.2	ha
種 別	旧	→	新	
区 域 区 分	市街化調整区域	→	市街化区域	
用 途 地 域 (容積率/建蔽率)	無指定	→	第2種住居地域 (200/60)	
高 度 地 区 (最 高 限)	無指定	→	第4種	
防 火 地 域 及 び 準 防 火 地 域	無指定	→	準防火地域	
緑 化 地 域	無指定	→	緑化地域	

		面積約	2.0	ha
種 別	旧	→	新	
区 域 区 分	市街化調整区域	→	市街化区域	
用 途 地 域 (容積率/建蔽率)	無指定	→	第1種低層住居 専用地域(80/50)	
高 度 地 区 (最 高 限)	無指定	→	第1種	
防 火 地 域 及 び 準 防 火 地 域	無指定	→	無指定	
緑 化 地 域	無指定	→	緑化地域	

**凡例**

**用途地域**

- 第一種低層住居専用地域 [1低]
- 第二種低層住居専用地域 [2低]
- 第一種中高層住居専用地域 [1中高]
- 第二種中高層住居専用地域 [2中高]
- 第一種住居地域 [1住]
- 第二種住居地域 [2住]
- 準住居地域 [準住居]
- 近隣商業地域 [近商]
- 商業地域 [商業]
- 準工業地域 [準工業]
- 工業地域 [工業]
- 工業専用地域 [工業]

--- 町界

**容積率** 容積率80%で最低敷地面積165m<sup>2</sup>の場合

**用途地域** ※容積率80%、建蔽率50%の場合、外枠が2重の表記は外壁後退ありを示す。

**建蔽率**

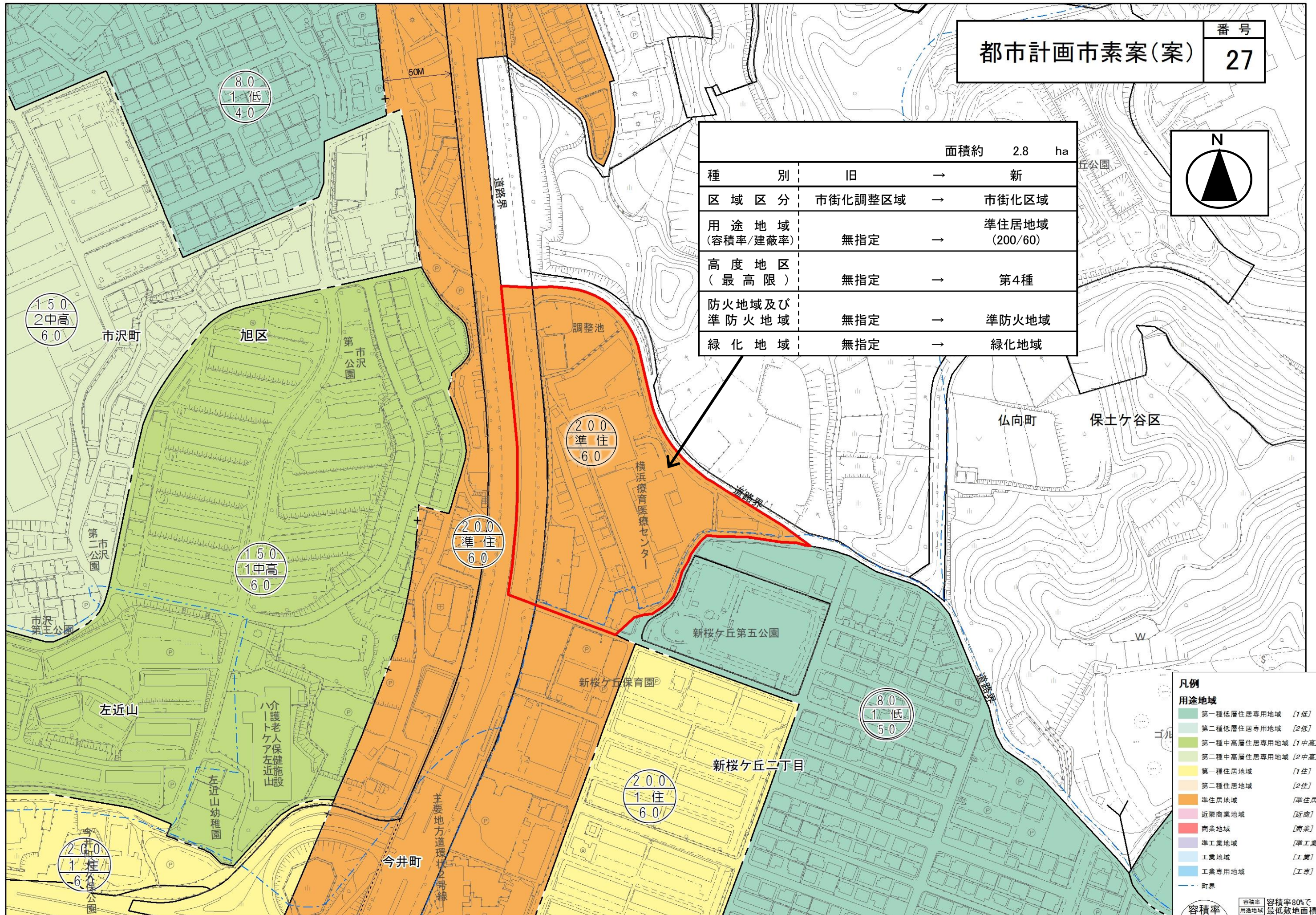
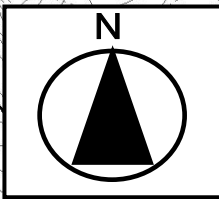


# 都市計画市素案(案)

番号  
27

種別	旧	→	新
区域区分	市街化調整区域	→	市街化区域
用途地域 (容積率/建蔽率)	無指定	→	準住居地域 (200/60)
高度地区 (最高限)	無指定	→	第4種
防火地域及び 準防火地域	無指定	→	準防火地域
緑化地域	無指定	→	緑化地域

面積約 2.8 ha



**凡例**

**用途地域**

- 第一種低層住居専用地域 [1低]
- 第二種低層住居専用地域 [2低]
- 第一種中高層住居専用地域 [1中高]
- 第二種中高層住居専用地域 [2中高]
- 第一種住居地域 [1住]
- 第二種住居地域 [2住]
- 準住居地域 [準住居]
- 近隣商業地域 [近商]
- 商業地域 [商業]
- 準工業地域 [準工業]
- 工業地域 [工業]
- 工業専用地域 [工業]

--- 町界

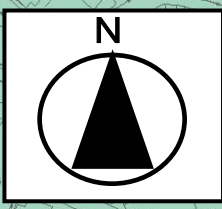
**容積率**

用途地域  
建蔽率

容積率80%で  
最低敷地面積  
165m<sup>2</sup>の場合

※容積率80%、建蔽率50%  
の場合、外枠が2重の表記は  
外壁後退ありを示す。





		面積約	0.3	ha
種 別	旧	→	新	
区 域 区 分	市街化調整区域	→	市街化区域	
用 途 地 域	無指定	→	第1種低層住居 専用地域(80/40)	
高 度 地 区	無指定	→	第1種	
防 火、準 防 火	無指定	→	無指定	
緑 化 地 域	無指定	→	緑化地域	

**凡例**

**用途地域**

- 第一種低層住居専用地域 [1低]
- 第二種低層住居専用地域 [2低]
- 第一種中高層住居専用地域 [1中高]
- 第二種中高層住居専用地域 [2中高]
- 第一種住居地域 [1住]
- 第二種住居地域 [2住]
- 準住居地域 [準住居]
- 近隣商業地域 [近商]
- 商業地域 [商業]
- 準工業地域 [準工業]
- 工業地域 [工業]
- 工業専用地域 [工業]


**容積率**

**用途地域**

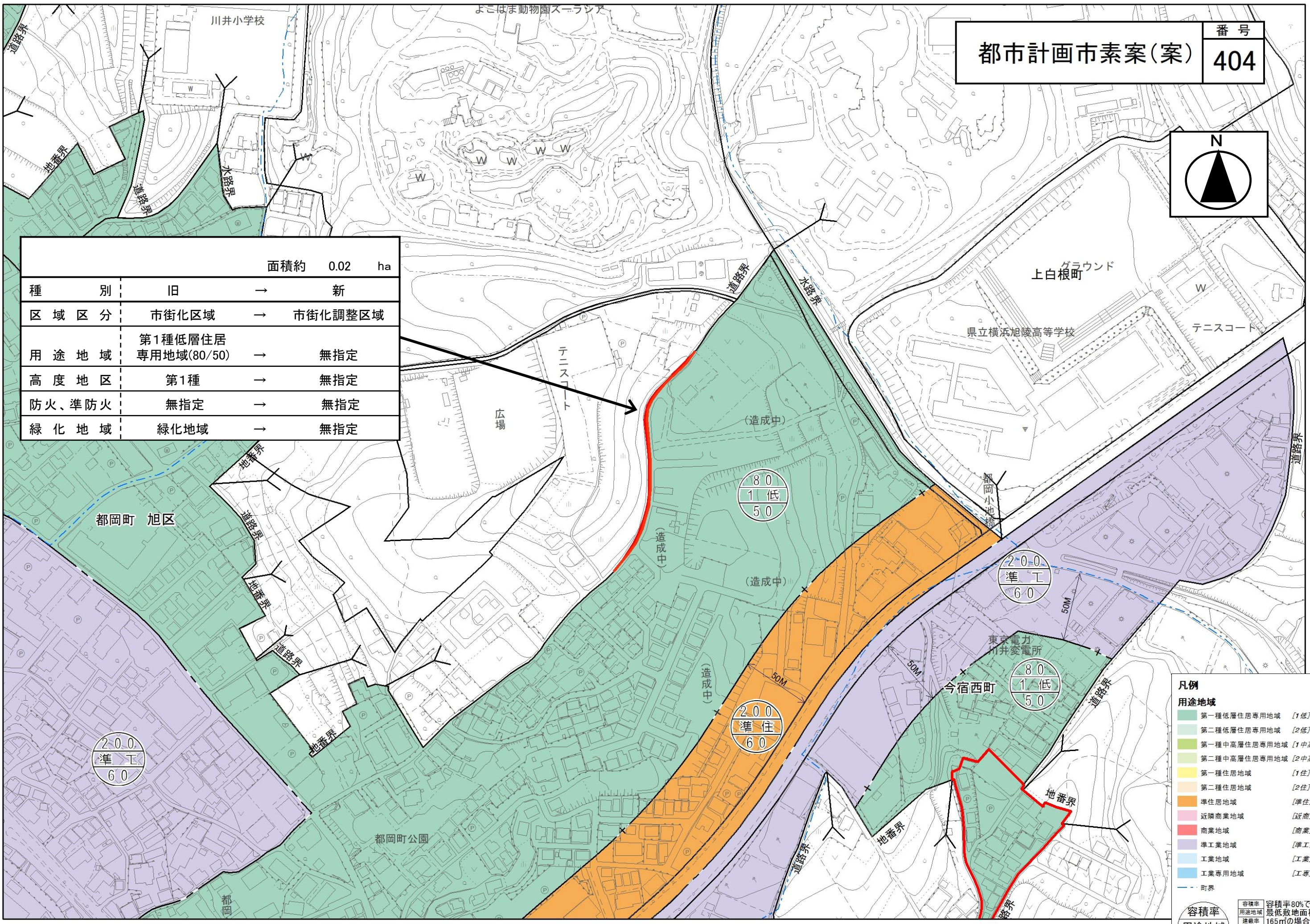
**建蔽率**

※容積率80%、建蔽率50%  
の場合、外枠が2重の表記は  
外壁後退ありを示す。





		面積約	0.02	ha
種別	旧	→	新	
区域区分	市街化区域	→	市街化調整区域	
用途地域	第1種低層住居 専用地域(80/50)	→	無指定	
高度地区	第1種	→	無指定	
防火、準防火	無指定	→	無指定	
緑化地域	緑化地域	→	無指定	



**凡例**

**用途地域**

- 第一種低層住居専用地域 [1低]
- 第二種低層住居専用地域 [2低]
- 第一種中高層住居専用地域 [1中高]
- 第二種中高層住居専用地域 [2中高]
- 第一種住居地域 [1住]
- 第二種住居地域 [2住]
- 準住居地域 [準住居]
- 近隣商業地域 [近商]
- 商業地域 [商業]
- 準工業地域 [準工業]
- 工業地域 [工業]
- 工業専用地域 [工業]

**容積率**

**用途地域**

**建蔽率**

容積率80%で  
最低敷地面積  
165㎡の場合

※容積率80%、建蔽率50%  
の場合、外枠が2重の表記は  
外壁後退ありを示す。