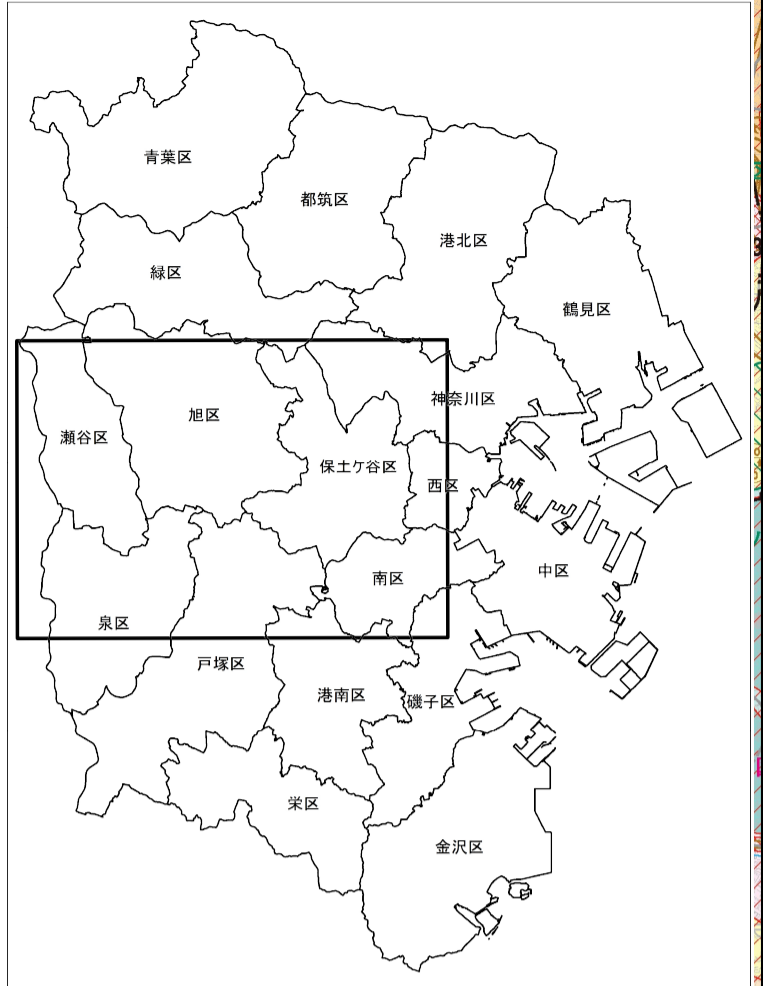

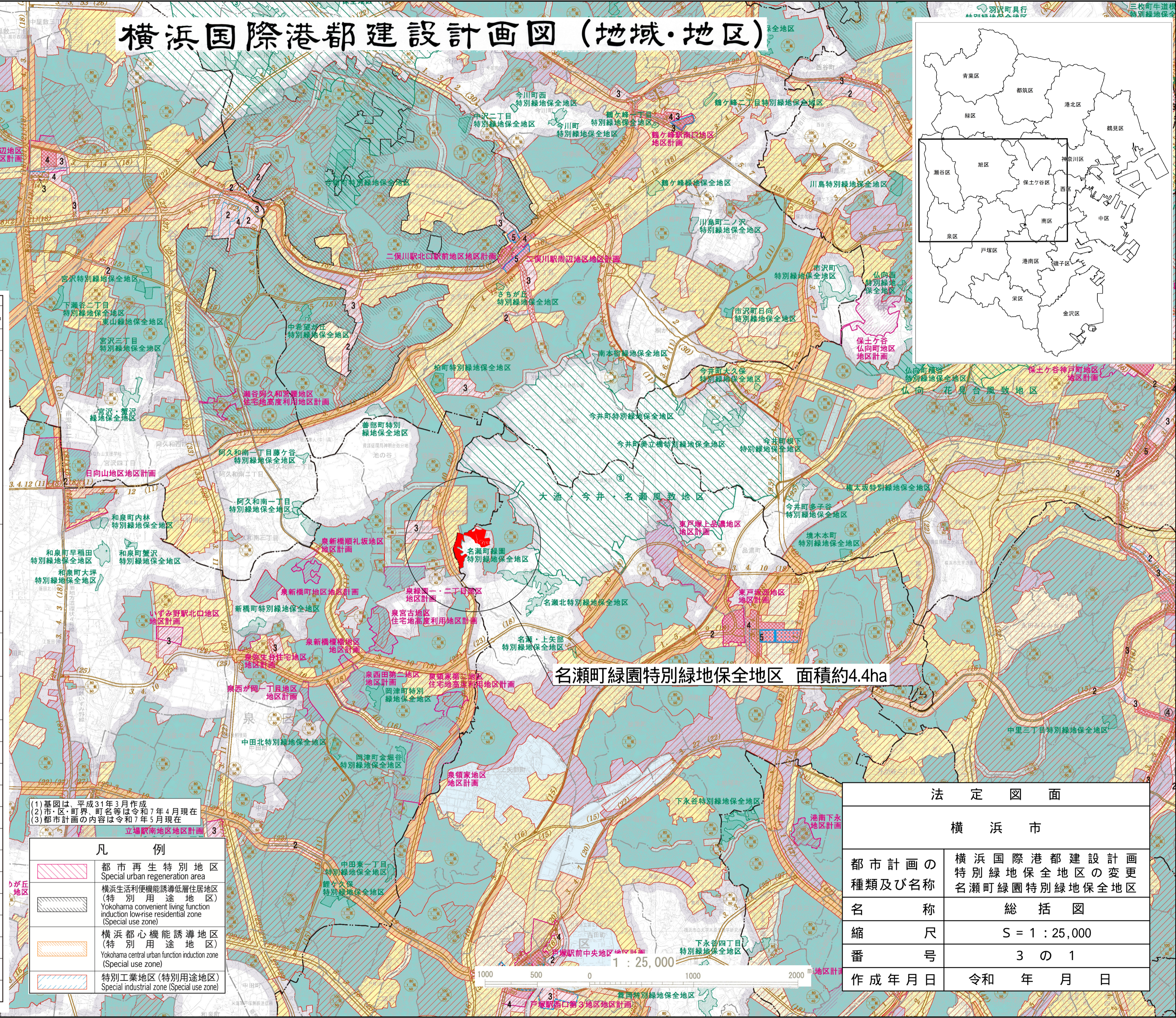


横浜国際港都建設計画図 (地域・地区)



凡例	Legend	摘要	概要
[Symbol]	市街化調整区域 Urbanization control area		
[Symbol]	第一種低層住居専用地域 Type 1 low-rise exclusive residential zone	60~100 30~60	第1種
[Symbol]	第二種低層住居専用地域 Type 2 low-rise exclusive residential zone	60~100 30~60	第1種
[Symbol]	第一種中高層住居専用地域 Type 1 medium/high-rise exclusive residential zone	150 60	第3種
[Symbol]	第二種中高層住居専用地域 Type 2 medium/high-rise exclusive residential zone	150 60	第3種
[Symbol]	第一種住居地域 Type 1 residential zone	200 60	第4種
[Symbol]	第二種住居地域 Type 2 residential zone	200 60	第4種
[Symbol]	準住居地域 Quasi-residential zone	200 60	第4種
[Symbol]	2	200 80	第5種
[Symbol]	3~4	300~400 80	第6種
[Symbol]	④	400 80	第6種
[Symbol]	4~8	400~800 80	第7種
[Symbol]	準工業地域 Quasi-industrial zone	200 60	第7種
[Symbol]	4	400 60	第7種
[Symbol]	工業地域 Industrial zone	200 60	第5種
[Symbol]	2	200 40~60	第7種
[Symbol]	工業専用地域 Exclusive industrial zone	200 40~60	
[Symbol]	防火地域 Fire prevention zone		
[Symbol]	準防火地域 Quasi-fire prevention zone		
[Symbol]	風致地区 Scenic district	①~④は種別	
[Symbol]	臨港地区 Port district		
[Symbol]	駐車場整備地区 Parking improvement district		
[Symbol]	近郊緑地特別保全地区 Special suburban green space conservation district		
[Symbol]	特別緑地保全地区(緑地保全地区) Special green space conservation district		
[Symbol]	特定街区 Specially designated block		
[Symbol]	高度利用地区 Efficient land utilization district		
[Symbol]	地区計画等 District planning etc.		
[Symbol]	土地区画整理促進区域 Land readjustment promotion district		
[Symbol]	都市計画道路 City planning road		



名瀬町緑園特別緑地保全地区 面積約4.4ha

凡例	概要
[Symbol]	都市再生特別地区 Special urban regeneration area
[Symbol]	横浜生活利便機能誘導低層住居地区(特別用途地区) Yokohama convenient living function induction low-rise residential zone (Special use zone)
[Symbol]	横浜都心機能誘導地区(特別用途地区) Yokohama central urban function induction zone (Special use zone)
[Symbol]	特別工業地区(特別用途地区) Special industrial zone (Special use zone)

法定図面	
横浜市	
都市計画の種類及び名称	横浜国際港都建設計画特別緑地保全地区の変更名瀬町緑園特別緑地保全地区
名称	総括図
縮尺	S = 1 : 25,000
番号	3 の 1
作成年月日	令和 年 月 日

(1) 基図は、平成31年3月作成
(2) 市・区・町界、町名等は令和7年4月現在
(3) 都市計画の内容は令和7年5月現在

