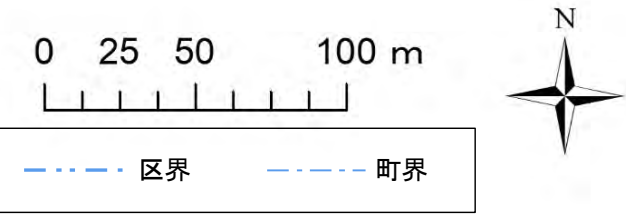
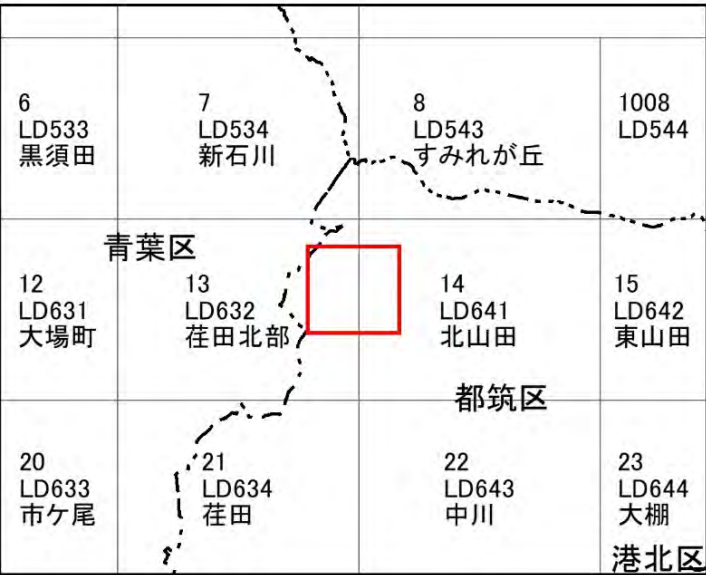
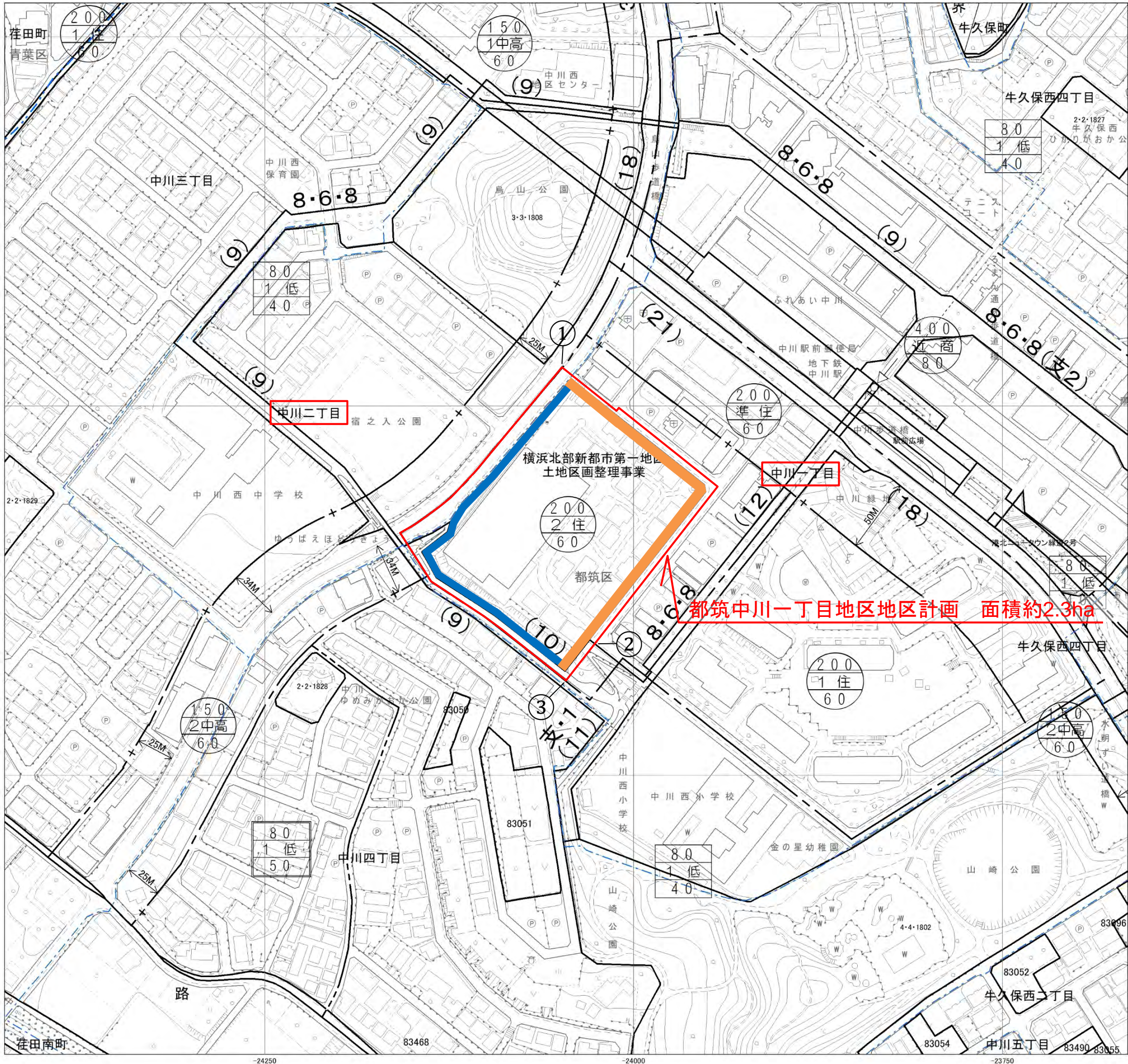





凡例		
番号間	境界	備考
①—②	道路界	
②—③	見通し界	
③—①	道路界	

凡例	
	地区計画の区域・地区整備計画の区域
地区施設の配置	
	広場 約 600㎡
	緑地 約 1,900㎡ 幅5.0m以上
	歩道状空地 1 幅員 1.5m 延長約70m
	歩道状空地 2 幅員 1.5m 延長約110m
	歩行者用通路 幅員 1.5m 延長約25m

法定図面	
横浜市	
都市計画の種類及び名称	横浜国際港都建設計画 地区計画の決定 都筑中川一丁目地区地区計画
名称	計画図
縮尺	S=1:2,500
番号	3 の 2
作成年月日	年 月 日



凡例		
番号間	境界	備考
①—②	道路界	
②—③	見通し界	
③—①	道路界	

凡例		
	地区計画の区域・地区整備計画の区域	
壁面の位置の制限		
	1号 壁面	道路の境界線及び隣地境界線から6.5m以上後退
	2号 壁面	道路の境界線及び隣地境界線から5.0m以上後退

法定図面	
横浜市	
都市計画の種類及び名称	横浜国際港都建設計画 地区計画の決定 都筑中川一丁目地区地区計画
名称	計画図
縮尺	S=1:2,500
番号	3 の 3
作成年月日	年 月 日