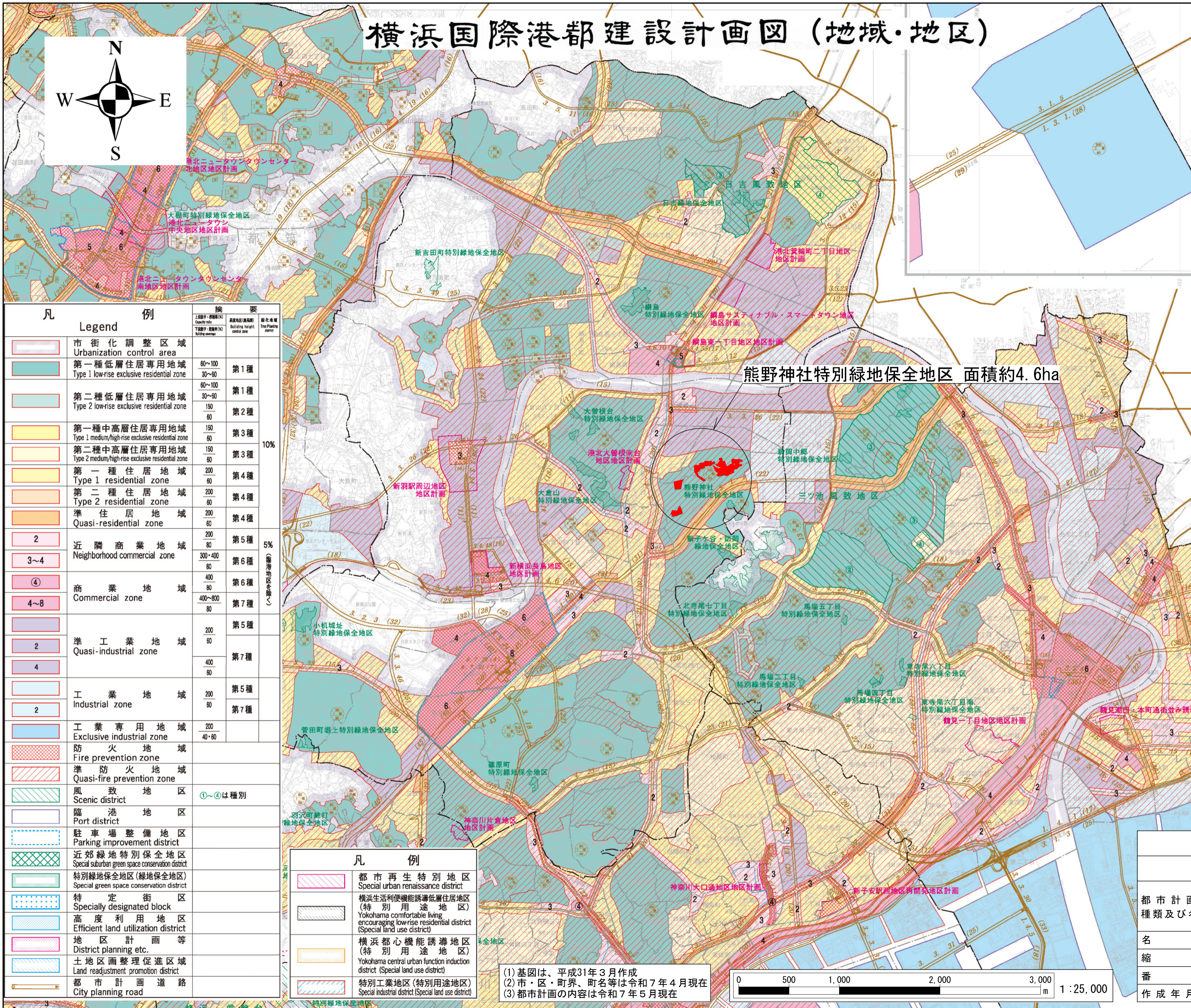
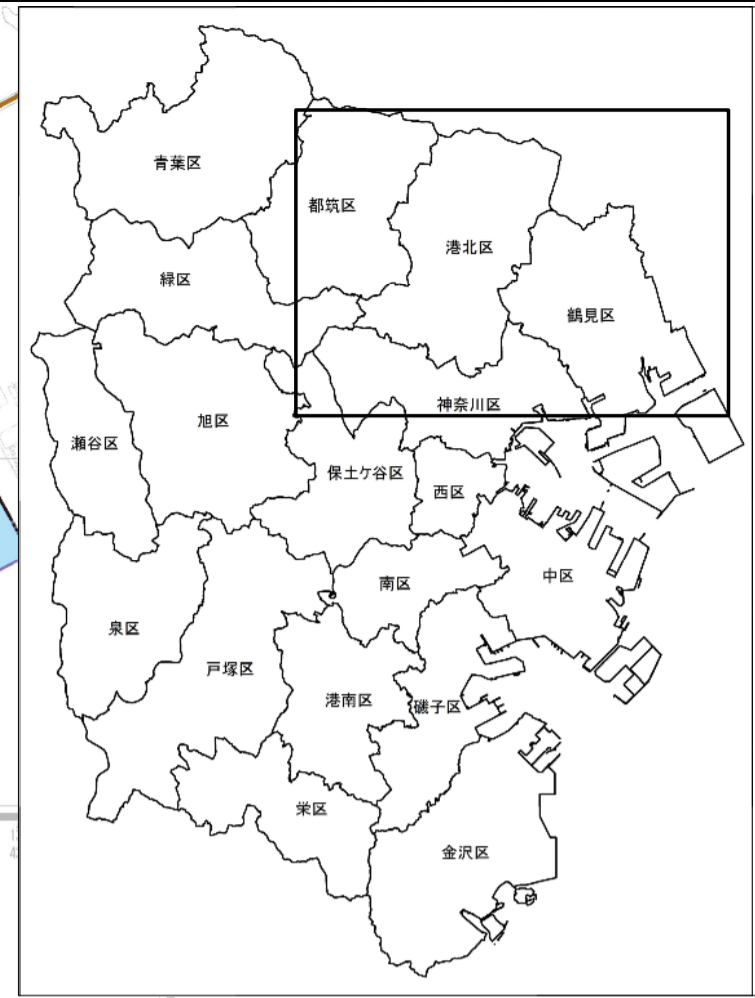



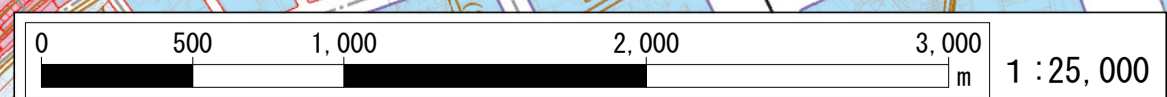
# 横浜国際港都建設計画図 (地域・地区)



凡例	Legend	摘要	備考
[Red hatched]	市街化調整区域 Urbanization control area		
[Light blue]	第一種低層住居専用地域 Type 1 low-rise exclusive residential zone	60~100 30~60	第1種
[Light green]	第二種低層住居専用地域 Type 2 low-rise exclusive residential zone	60~100 30~60	第1種
[Light yellow]	第一種中高層住居専用地域 Type 1 medium/high-rise exclusive residential zone	150 60	第3種
[Light orange]	第二種中高層住居専用地域 Type 2 medium/high-rise exclusive residential zone	150 60	第3種
[Yellow]	第一種住居地域 Type 1 residential zone	200 60	第4種
[Orange]	第二種住居地域 Type 2 residential zone	200 60	第4種
[Light purple]	準住居地域 Quasi-residential zone	200 60	第4種
[Pink]	2 近隣商業地域 Neighborhood commercial zone	200 80	第5種
[Light red]	3~4 商業地域 Commercial zone	300~400 80	第6種
[Red]	4 商業地域 Commercial zone	400~800 80	第7種
[Light blue]	2 準工業地域 Quasi-industrial zone	200 60	第5種
[Blue]	4 工業地域 Industrial zone	400 80	第7種
[Dark blue]	工業専用地域 Exclusive industrial zone	200 40~60	第5種
[Red hatched]	防火地域 Fire prevention zone		
[Orange hatched]	準防火地域 Quasi-fire prevention zone		
[Green hatched]	風致地区 Scenic district	①~④は種別	
[Blue hatched]	臨港地区 Port district		
[Dotted]	駐車場整備地区 Parking improvement district		
[Green hatched]	近郊緑地特別保全地区 Special suburban green space conservation district		
[Light green hatched]	特別緑地保全地区(緑地保全地区) Special green space conservation district		
[Blue hatched]	特定街区 Specially designated block		
[Light blue hatched]	高度利用地区 Efficient land utilization district		
[Pink hatched]	地区計画等 District planning etc.		
[Light blue hatched]	土地区画整理促進区域 Land readjustment promotion district		
[Orange hatched]	都市計画道路 City planning road		

凡例	Urban Function Induction District
[Pink hatched]	都市再生特別地区 Special urban renaissance district
[Light blue hatched]	横浜生活利便機能誘導低層住居地区(特別用途地区) Yokohama comfortable living encouraging low-rise residential district (Special land use district)
[Light orange hatched]	横浜都心機能誘導地区(特別用途地区) Yokohama central urban function induction district (Special land use district)
[Light red hatched]	特別工業地区(特別用途地区) Special industrial district (Special land use district)

(1) 基図は、平成31年3月作成  
 (2) 市・区・町界、町名等は令和7年4月現在  
 (3) 都市計画の内容は令和7年5月現在



法定図面	
横浜市	
都市計画の種類及び名称	横浜国際港都建設計画 特別緑地保全地区の変更 熊野神社特別緑地保全地区
名称	総括図
縮尺	S=1:25,000
番号	3の1
作成年月日	令和 年 月 日