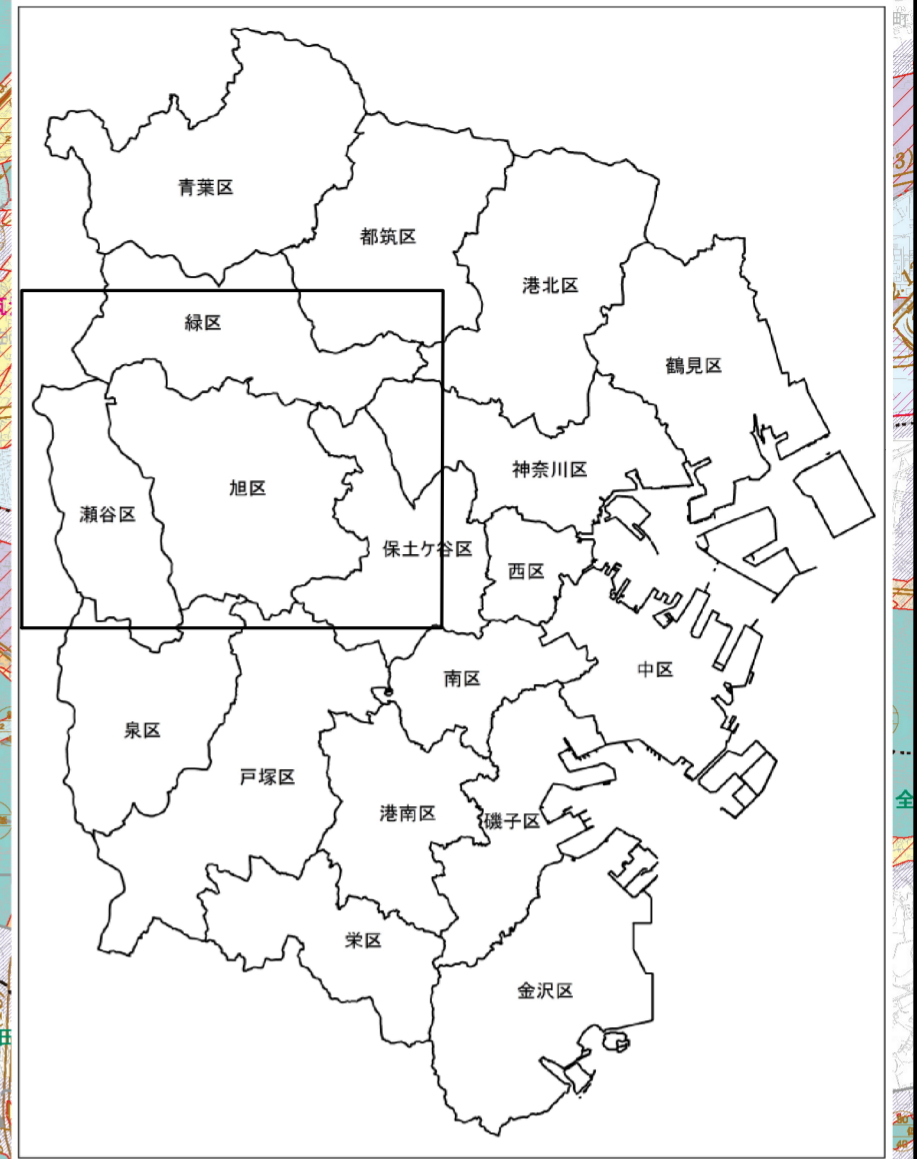
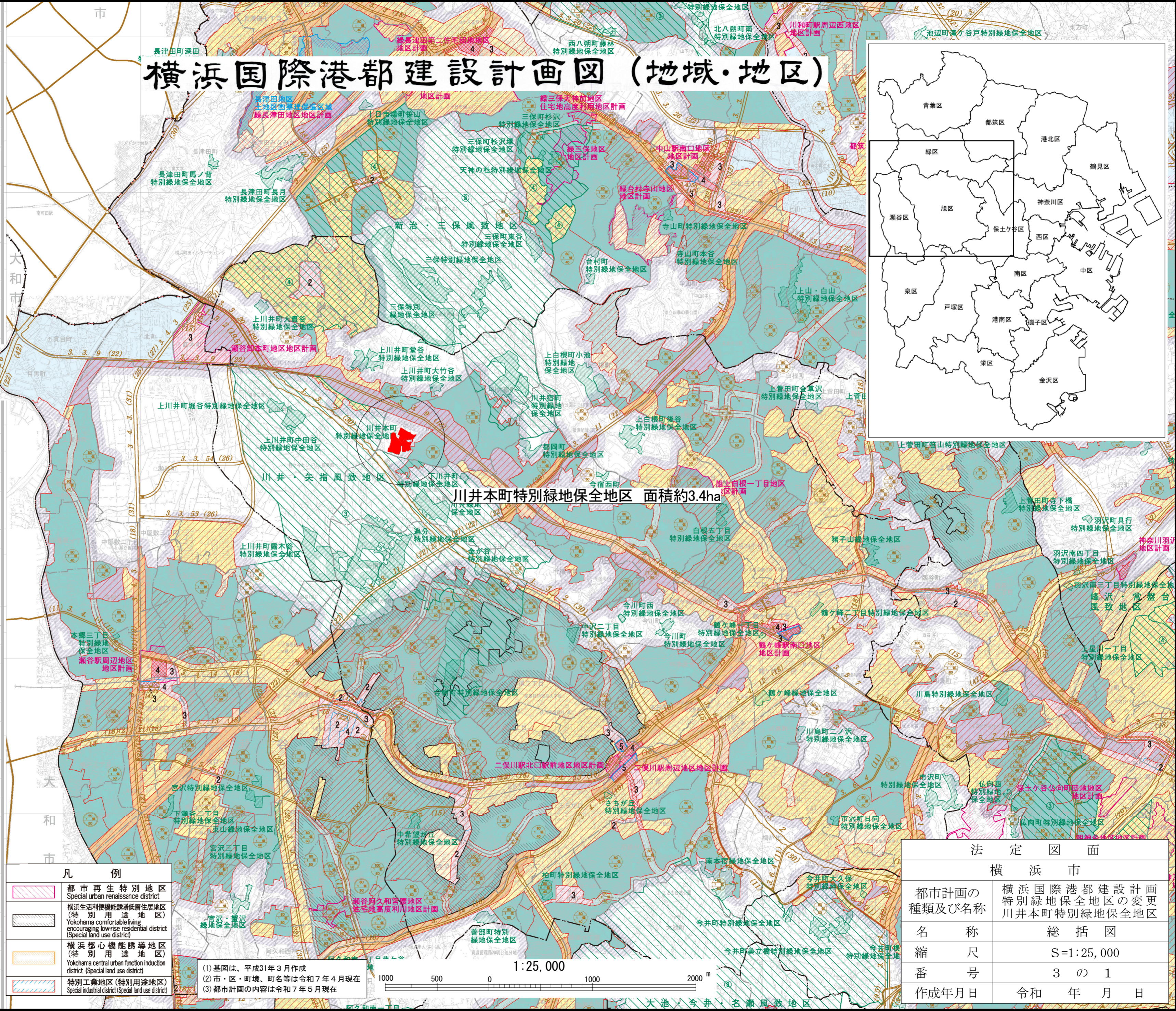


横浜国際港都建設計画図 (地域・地区)

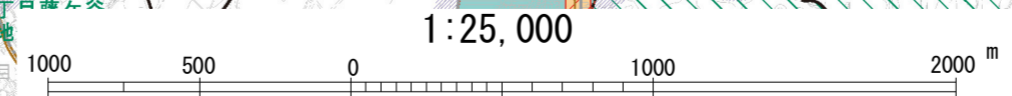


凡例	Legend	縮尺	要
[Pink box]	市街化調整区域 Urbanization control area		
[Green box]	第一種低層住居専用地域 Type 1 low-rise exclusive residential zone	60~100 30~60	第1種
[Light green box]	第二種低層住居専用地域 Type 2 low-rise exclusive residential zone	60~100 150 60	第1種 第2種
[Yellow box]	第一種中高層住居専用地域 Type 1 medium/high-rise exclusive residential zone	150 60	第3種
[Light yellow box]	第二種中高層住居専用地域 Type 2 medium/high-rise exclusive residential zone	150 60	第3種
[Orange box]	第一種住居地域 Type 1 residential zone	200 60	第4種
[Light orange box]	第二種住居地域 Type 2 residential zone	200 60	第4種
[Lighter orange box]	準住居地域 Quasi-residential zone	200 60	第4種
[Pink box with '2']	2 近隣商業地域 Neighborhood commercial zone	200 80	第5種
[Pink box with '3-4']	3~4 商業地域 Commercial zone	300~400 80	第6種
[Pink box with '4']	4 商業地域 Commercial zone	400 80	第6種
[Pink box with '4-8']	4~8 商業地域 Commercial zone	400~800 80	第7種
[Light purple box]	準工業地域 Quasi-industrial zone	200 60	第5種
[Light purple box with '2']	2 準工業地域 Quasi-industrial zone	400 60	第7種
[Light purple box with '4']	4 工業地域 Industrial zone	200 60	第5種
[Light purple box with '2']	2 工業地域 Industrial zone	200 60	第7種
[Light purple box with '2']	2 工業専用地域 Exclusive industrial zone	200 40~60	
[Red box]	防火地域 Fire prevention zone		
[Red box with '2']	2 準防火地域 Quasi-fire prevention zone		
[Green box with '1-3']	1~3 風致地区 Scenic district		
[Blue box]	臨港地区 Port district		
[Blue box with '2']	2 駐車場整備地区 Parking improvement district		
[Green box with '2']	2 近郊緑地特別保全地区 Special suburban green space conservation district		
[Green box with '2']	2 特別緑地保全地区(緑地保全地区) Special green space conservation district (Special green space conservation district)		
[Blue box with '2']	2 特定街区 Specialty designated block		
[Blue box with '2']	2 高度利用地区 Efficient land utilization district		
[Blue box with '2']	2 地区計画等 District planning etc.		
[Blue box with '2']	2 土地区画整理促進区域 Land readjustment promotion district		
[Blue box with '2']	2 都市計画道路 City planning road		



凡例	例
[Pink box]	都市再生特別地区 Special urban renaissance district
[Blue box]	横浜生活利便機能誘導低層住居地区(特別用途地区) Yokohama comfortable living encouraging low-rise residential district (Special land use district)
[Blue box]	横浜都心機能誘導地区(特別用途地区) Yokohama central urban function induction district (Special land use district)
[Blue box]	特別工業地区(特別用途地区) Special industrial district (Special land use district)

(1) 基図は、平成31年3月作成
 (2) 市・区・町境、町名等は令和7年4月現在
 (3) 都市計画の内容は令和7年5月現在



法定図面	
横浜市	
都市計画の種類及び名称	横浜国際港都建設計画特別緑地保全地区の変更川井本町特別緑地保全地区
名称	総括図
縮尺	S=1:25,000
番号	3の1
作成年月日	令和 年 月 日