N

調査場所: 横浜地方法務局 旭出張所
調査年月日: 令和6年11月8日

0 10 50 100 m

凡 例	
	地 番 界
	その他の界線

凡 例

番号間	境 界	備 考
①-②	地 番 界	
②-③	現地杭界	
③-④	地 番 界	
④-⑤	現地杭界	
⑤-⑥	地 番 界	
⑥-⑦	現地杭界	
⑦-⑧	道 路 界	
⑧-⑨	現地杭界	

法 定 図 面	
横 浜 市	
都市計画の種類及び名称	横浜国際港都建設計画 風致地区の変更 川井・矢指風致地区
名 称	公 図 写 し (No. 1)
縮 尺	S=1 : 1,000
番 号	8 の 3
作成年月日	令和 年 月 日

N

調査場所: 横浜地方法務局 旭出張所
調査年月日: 令和6年11月8日

0 10 50 100 m

凡例	
地番界	
その他の界線	

凡例

番号間	境界	備考
①-②	地番界	
②-③	現地杭界	
③-④	地番界	
④-⑤	現地杭界	
⑤-⑥	地番界	
⑥-⑦	現地杭界	
⑦-⑧	道路界	
⑧-⑨	現地杭界	

法定図面	
横浜市	
都市計画の種類及び名称	横浜国際港都建設計画 風致地区の変更 川井・矢指風致地区
名称	公図写し(No. 2)
縮尺	S=1:1,000
番号	8の4
作成年月日	令和 年 月 日

N

調 査 場 所:　横浜地方法務局　旭出張所
調査年月日:　令和6年11月8日

0　10　50　100 m

凡　例	
――――	地　番　界
――――	その他の界線

凡　例		
番号間	境　界	備　考
①-②	地 番 界	
②-③	現地杭界	
③-④	地 番 界	
④-⑤	現地杭界	
⑤-⑥	地 番 界	
⑥-⑦	現地杭界	
⑦-⑧	道 路 界	
⑧-⑨	現地杭界	

法 定 図 面	
横　浜　市	
都市計画の種類及び名称	横浜国際港都建設計画 風致地区の変更 川井・矢指風致地区
名　　称	公 図 写 し (No. 3)
縮　　尺	S=1：1,000
番　　号	8 の 5
作成年月日	令和　　年　　月　　日

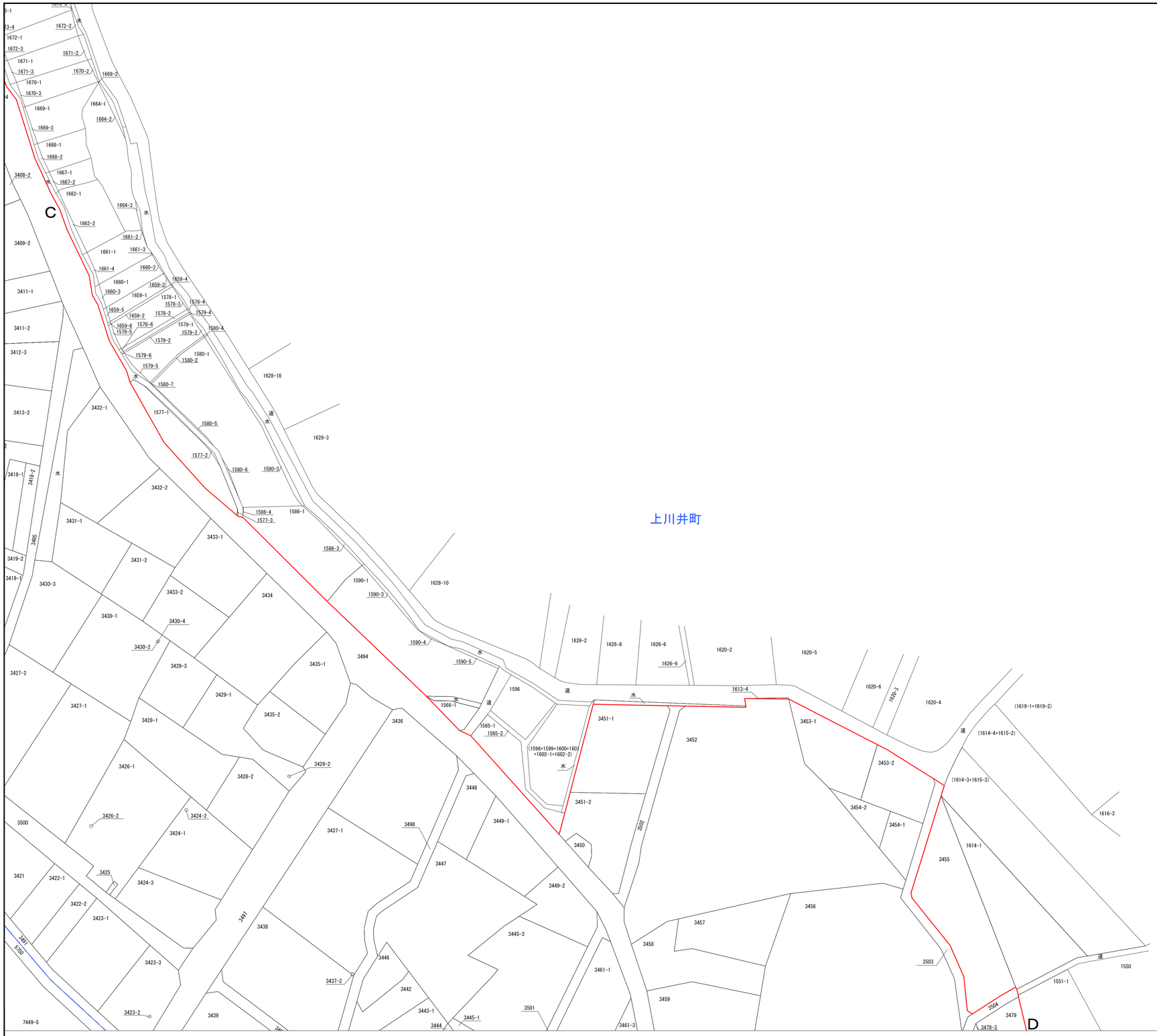

N

調査場所:　横浜地方法務局　旭出張所
調査年月日:　令和6年11月8日

0　10　50　100 m

凡　例	
	地　番　界
	その他の界線

凡　例		
番号間	境　界	備　考
①-②	地 番 界	
②-③	現地杭界	
③-④	地 番 界	
④-⑤	現地杭界	
⑤-⑥	地 番 界	
⑥-⑦	現地杭界	
⑦-⑧	道 路 界	
⑧-⑨	現地杭界	

法 定 図 面	
横　浜　市	
都市計画の種類及び名称	横浜国際港都建設計画 風致地区の変更 川井・矢指風致地区
名　　称	公 図 写 し (No. 4)
縮　　尺	S=1：1,000
番　　号	8 の 6
作成年月日	令和　　年　　月　　日

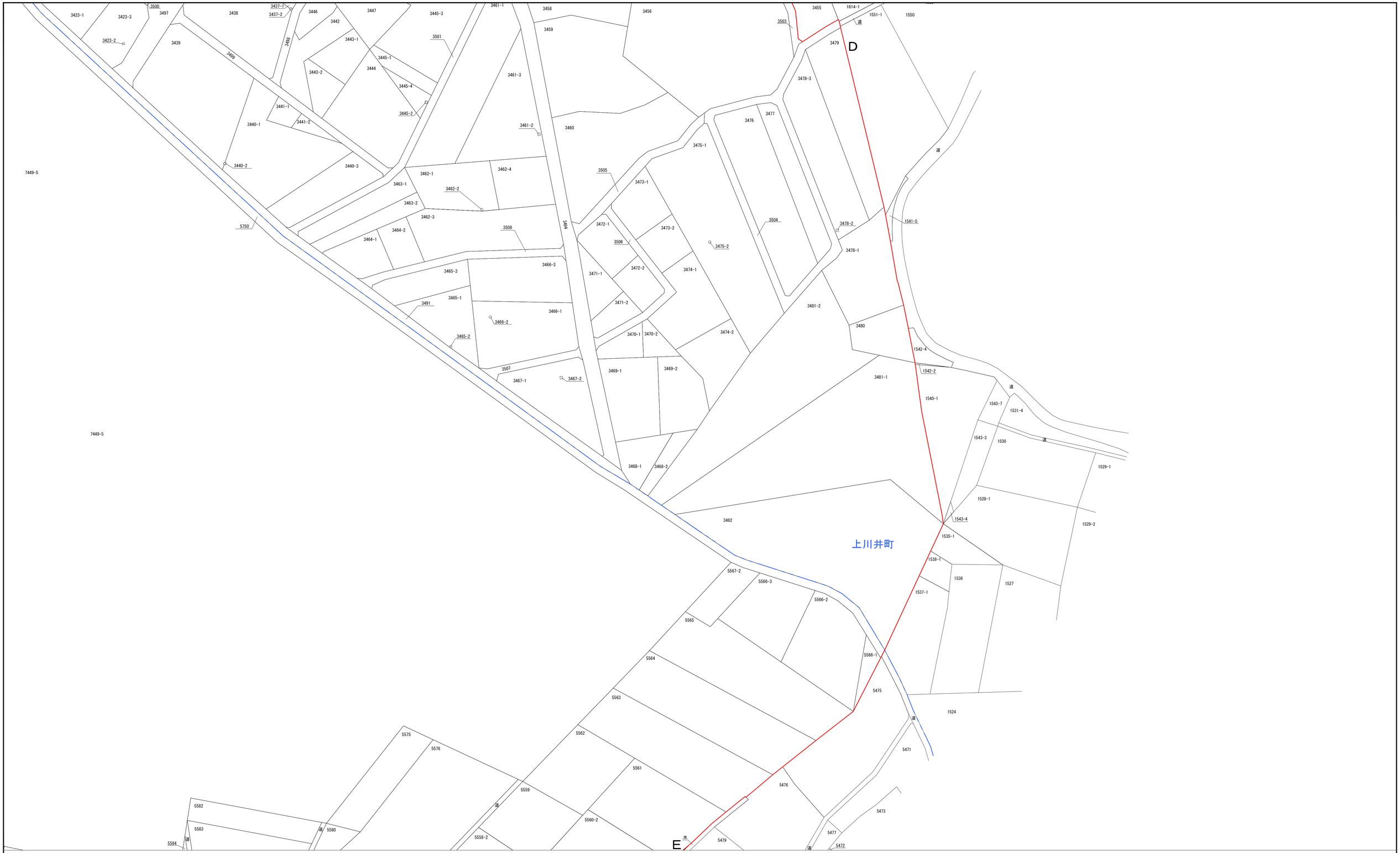

N

調 査 場 所:　横浜地方法務局　旭出張所
調査年月日:　令和6年11月8日

0　10　50　100 m

凡　例	
	地　番　界
	その他の界線

凡　例		
番号間	境　界	備　考
①-②	地 番 界	
②-③	現地杭界	
③-④	地 番 界	
④-⑤	現地杭界	
⑤-⑥	地 番 界	
⑥-⑦	現地杭界	
⑦-⑧	道 路 界	
⑧-⑨	現地杭界	

法 定 図 面	
横　浜　市	
都市計画の種類及び名称	横浜国際港都建設計画 風致地区の変更 川井・矢指風致地区
名　　称	公 図 写 し (No. 5)
縮　　尺	S=1：1,000
番　　号	8　の　7
作成年月日	令和　　年　　月　　日

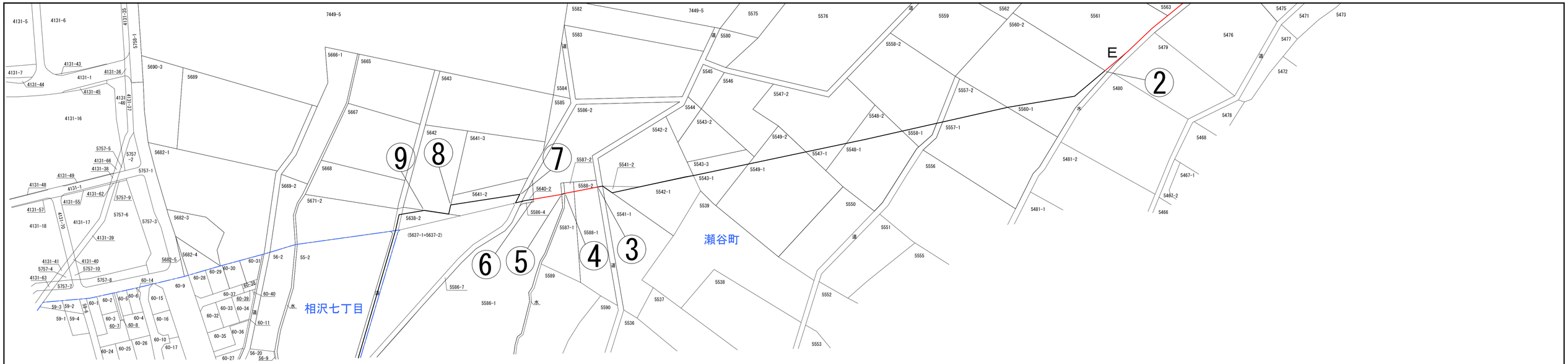

N

調 査 場 所:　横浜地方法務局　旭出張所
調査年月日:　令和6年11月8日

0　10　50　100 m

凡　例	
	地　番　界
	その他の界線

凡　例		
番号間	境　界	備　考
①-②	地 番 界	
②-③	現地杭界	
③-④	地 番 界	
④-⑤	現地杭界	
⑤-⑥	地 番 界	
⑥-⑦	現地杭界	
⑦-⑧	道 路 界	
⑧-⑨	現地杭界	

法 定 図 面	
横　浜　市	
都市計画の種類及び名称	横浜国際港都建設計画 風致地区の変更 川井・矢指風致地区
名　　称	公 図 写 し (No. 6)
縮　　尺	S=1：1,000
番　　号	8 の 8
作成年月日	令和　　年　　月　　日