N

調査場所: 横浜地方法務局 旭出張所
調査年月日: 令和6年11月8日

0 10 50 100 m

凡例	
地番界	
その他の界線	

凡例（地区計画の区域）

番号間	境界	備考
①-②	現地杭界	
②-③	地番界	
③-④	現地杭界	
④-⑤	地番界	
⑤-⑥	現地杭界	
⑥-⑦	地番界	
⑦-⑧	現地杭界	
⑧-⑨	地番界	
⑨-⑩	現地杭界	
⑩-⑪	地番界	

凡例（地区計画の区域）

番号間	境界	備考
⑪-⑫	現地杭界	
⑫-⑬	地番界	
⑬-⑭	現地杭界	
⑭-⑮	地番界	
⑮-⑯	現地杭界	
⑯-⑰	地番界	
⑰-⑱	現地杭界	
⑱-⑲	地番界	
⑲-⑳	現地杭界	
⑳-①	地番界	

凡例（地区整備計画の区域）

番号間	境界	備考
1-2	現地杭界	
2-3	地番界	
3-4	現地杭界	
4-5	地番界	
5-6	現地杭界	
6-7	地番界	
7-8	道路界	
8-9	現地杭界	
9-10	道路界	
10-11	現地杭界	

凡例（地区整備計画の区域）

番号間	境界	備考
11-1	地番界	

法定図面	
横浜市	
都市計画の種類及び名称	横浜国際港都建設計画 地区計画の決定 旧上瀬谷通信施設地区地区計画
名称	公図写し（No. 1）
縮尺	S=1：1,000
番号	14 の 4
作成年月日	令和 年 月 日

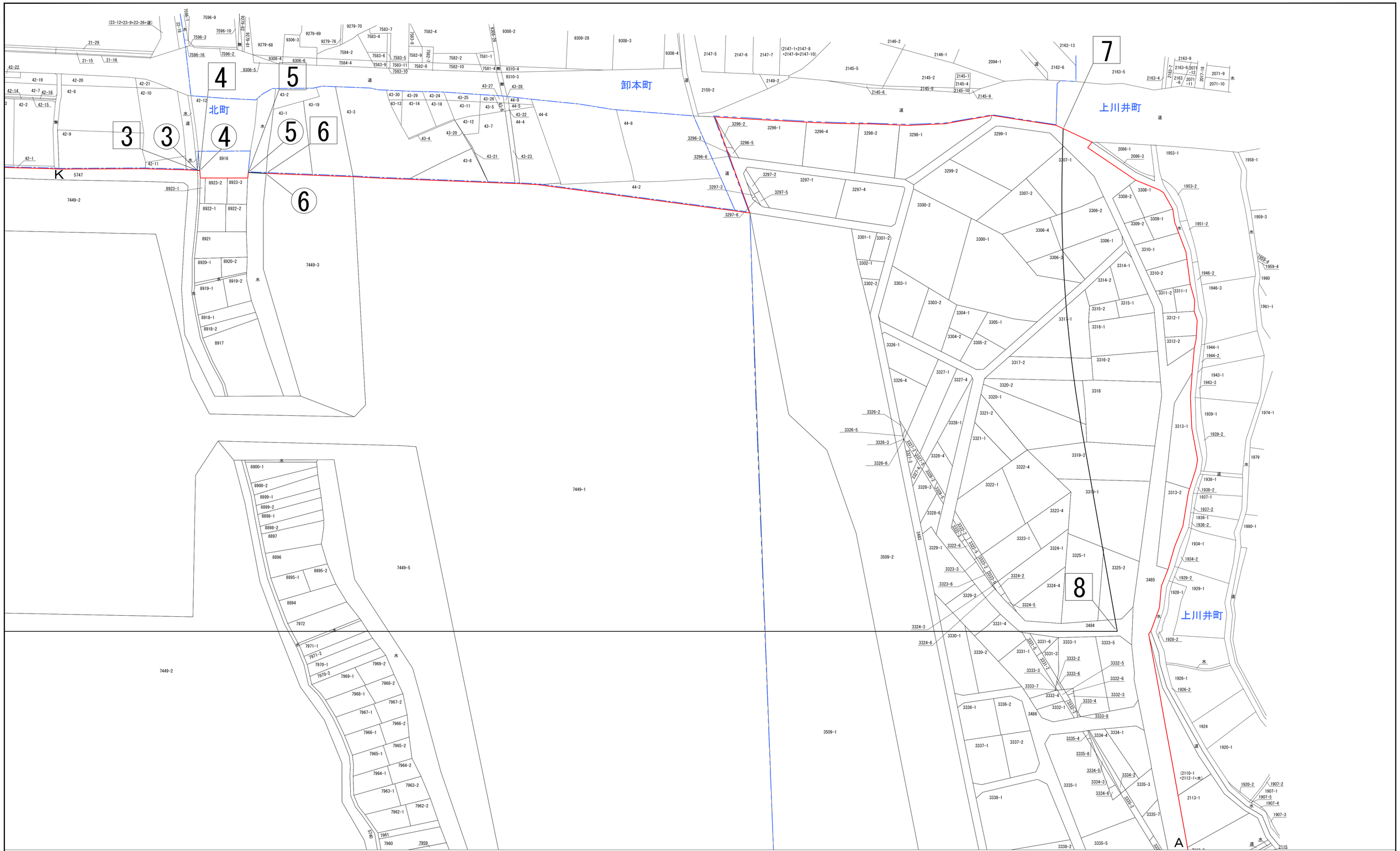

N

調 査 場 所:　横浜地方法務局　旭出張所
調査年月日:　令和6年11月8日

0　10　50　100 m

凡　例	
地　番　界	
その他の界線	

凡　例　（地区計画の区域）

番号間	境　界	備　考
①-②	現地杭界	
②-③	地 番 界	
③-④	現地杭界	
④-⑤	地 番 界	
⑤-⑥	現地杭界	
⑥-⑦	地 番 界	
⑦-⑧	現地杭界	
⑧-⑨	地 番 界	
⑨-⑩	現地杭界	
⑩-⑪	地 番 界	

凡　例　（地区計画の区域）

番号間	境　界	備　考
⑪-⑫	現地杭界	
⑫-⑬	地 番 界	
⑬-⑭	現地杭界	
⑭-⑮	地 番 界	
⑮-⑯	現地杭界	
⑯-⑰	地 番 界	
⑰-⑱	現地杭界	
⑱-⑲	地 番 界	
⑲-⑳	現地杭界	
⑳-①	地 番 界	

凡　例　（地区整備計画の区域）

番号間	境　界	備　考
1 - 2	現地杭界	
2 - 3	地 番 界	
3 - 4	現地杭界	
4 - 5	地 番 界	
5 - 6	現地杭界	
6 - 7	地 番 界	
7 - 8	道 路 界	
8 - 9	現地杭界	
9 - 10	道 路 界	
10 - 11	現地杭界	

凡　例　（地区整備計画の区域）

番号間	境　界	備　考
11 - 1	地 番 界	

法 定 図 面	
横 浜 市	
都市計画の種類及び名称	横浜国際港都建設計画 地区計画の決定 旧上瀬谷通信施設地区地区計画
名　称	公 図 写 し (No. 2)
縮　尺	S=1 : 1,000
番　号	14 の 5
作成年月日	令和　年　月　日

N

調査場所: 横浜地方法務局 旭出張所
調査年月日: 令和6年11月8日

0 10 50 100 m

凡例	
地番界	
その他の界線	

凡例（地区計画の区域）

番号間	境界	備考
①-②	現地杭界	
②-③	地番界	
③-④	現地杭界	
④-⑤	地番界	
⑤-⑥	現地杭界	
⑥-⑦	地番界	
⑦-⑧	現地杭界	
⑧-⑨	地番界	
⑨-⑩	現地杭界	
⑩-⑪	地番界	

凡例（地区計画の区域）

番号間	境界	備考
⑪-⑫	現地杭界	
⑫-⑬	地番界	
⑬-⑭	現地杭界	
⑭-⑮	地番界	
⑮-⑯	現地杭界	
⑯-⑰	地番界	
⑰-⑱	現地杭界	
⑱-⑲	地番界	
⑲-⑳	現地杭界	
⑳-①	地番界	

凡例（地区整備計画の区域）

番号間	境界	備考
1-2	現地杭界	
2-3	地番界	
3-4	現地杭界	
4-5	地番界	
5-6	現地杭界	
6-7	地番界	
7-8	道路界	
8-9	現地杭界	
9-10	道路界	
10-11	現地杭界	

凡例（地区整備計画の区域）

番号間	境界	備考
11-1	地番界	

法定図面	
横浜市	
都市計画の種類及び名称	横浜国際港都建設計画 地区計画の決定 旧上瀬谷通信施設地区地区計画
名称	公図写し（No. 3）
縮尺	S=1：1,000
番号	14 の 6
作成年月日	令和 年 月 日

N

調査場所:　横浜地方法務局　旭出張所
調査年月日:　令和6年11月8日

0　10　50　100 m

凡　例	
地　番　界	
その他の界線	

凡　例　（地区計画の区域）

番号間	境　界	備　考
①-②	現地杭界	
②-③	地　番　界	
③-④	現地杭界	
④-⑤	地　番　界	
⑤-⑥	現地杭界	
⑥-⑦	地　番　界	
⑦-⑧	現地杭界	
⑧-⑨	地　番　界	
⑨-⑩	現地杭界	
⑩-⑪	地　番　界	

凡　例　（地区計画の区域）

番号間	境　界	備　考
⑪-⑫	現地杭界	
⑫-⑬	地　番　界	
⑬-⑭	現地杭界	
⑭-⑮	地　番　界	
⑮-⑯	現地杭界	
⑯-⑰	地　番　界	
⑰-⑱	現地杭界	
⑱-⑲	地　番　界	
⑲-⑳	現地杭界	
⑳-①	地　番　界	

凡　例　（地区整備計画の区域）

番号間	境　界	備　考
1 - 2	現地杭界	
2 - 3	地　番　界	
3 - 4	現地杭界	
4 - 5	地　番　界	
5 - 6	現地杭界	
6 - 7	地　番　界	
7 - 8	道　路　界	
8 - 9	現地杭界	
9 - 10	道　路　界	
10 - 11	現地杭界	

凡　例　（地区整備計画の区域）

番号間	境　界	備　考
11 - 1	地　番　界	

法定図面	
横浜市	
都市計画の種類及び名称	横浜国際港都建設計画 地区計画の決定 旧上瀬谷通信施設地区地区計画
名　称	公図写し（No. 4）
縮　尺	S=1：1,000
番　号	14 の 7
作成年月日	令和　年　月　日

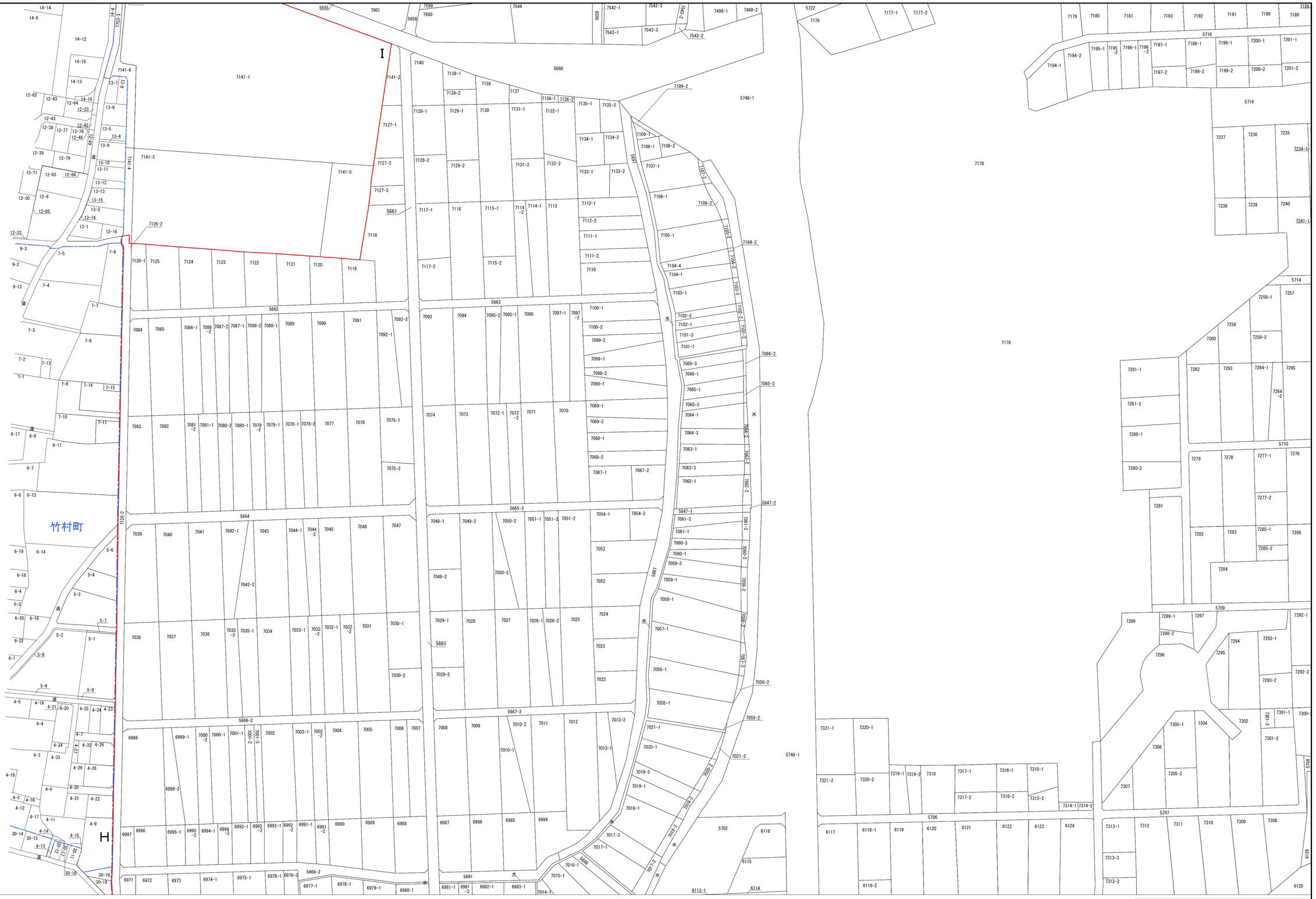

N

調査場所: 横浜地方法務局 旭出張所
調査年月日: 令和6年11月8日

0 10 50 100 m

凡 例	
地 番 界	
その他の界線	

凡 例 （地区計画の区域）		
番号間	境 界	備 考
①-②	現地杭界	
②-③	地 番 界	
③-④	現地杭界	
④-⑤	地 番 界	
⑤-⑥	現地杭界	
⑥-⑦	地 番 界	
⑦-⑧	現地杭界	
⑧-⑨	地 番 界	
⑨-⑩	現地杭界	
⑩-⑪	地 番 界	

凡 例 （地区計画の区域）		
番号間	境 界	備 考
⑪-⑫	現地杭界	
⑫-⑬	地 番 界	
⑬-⑭	現地杭界	
⑭-⑮	地 番 界	
⑮-⑯	現地杭界	
⑯-⑰	地 番 界	
⑰-⑱	現地杭界	
⑱-⑲	地 番 界	
⑲-⑳	現地杭界	
⑳-①	地 番 界	

凡 例 （地区整備計画の区域）		
番号間	境 界	備 考
1 - 2	現地杭界	
2 - 3	地 番 界	
3 - 4	現地杭界	
4 - 5	地 番 界	
5 - 6	現地杭界	
6 - 7	地 番 界	
7 - 8	道 路 界	
8 - 9	現地杭界	
9 - 10	道 路 界	
10 - 11	現地杭界	

凡 例 （地区整備計画の区域）		
番号間	境 界	備 考
11 - 1	地 番 界	

法 定 図 面	
横 浜 市	
都市計画の種類及び名称	横浜国際港都建設計画 地区計画の決定 旧上瀬谷通信施設地区地区計画
名 称	公 図 写 し (No. 5)
縮 尺	S=1：1,000
番 号	14 の 8
作成年月日	令和 年 月 日

N

調査場所: 横浜地方法務局 旭出張所
調査年月日: 令和6年11月8日

0 10 50 100 m

凡 例	
――――	地 番 界
――――	その他の界線

凡 例 (地区計画の区域)		
番号間	境 界	備 考
①-②	現地杭界	
②-③	地 番 界	
③-④	現地杭界	
④-⑤	地 番 界	
⑤-⑥	現地杭界	
⑥-⑦	地 番 界	
⑦-⑧	現地杭界	
⑧-⑨	地 番 界	
⑨-⑩	現地杭界	
⑩-⑪	地 番 界	

凡 例 (地区計画の区域)		
番号間	境 界	備 考
⑪-⑫	現地杭界	
⑫-⑬	地 番 界	
⑬-⑭	現地杭界	
⑭-⑮	地 番 界	
⑮-⑯	現地杭界	
⑯-⑰	地 番 界	
⑰-⑱	現地杭界	
⑱-⑲	地 番 界	
⑲-⑳	現地杭界	
⑳-①	地 番 界	

凡 例 (地区整備計画の区域)		
番号間	境 界	備 考
1 - 2	現地杭界	
2 - 3	地 番 界	
3 - 4	現地杭界	
4 - 5	地 番 界	
5 - 6	現地杭界	
6 - 7	地 番 界	
7 - 8	道 路 界	
8 - 9	現地杭界	
9 - 10	道 路 界	
10 - 11	現地杭界	

凡 例 (地区整備計画の区域)		
番号間	境 界	備 考
11 - 1	地 番 界	

法 定 図 面	
横 浜 市	
都市計画の種類及び名称	横浜国際港都建設計画 地区計画の決定 旧上瀬谷通信施設地区地区計画
名 称	公 図 写 し (No. 6)
縮 尺	S=1 : 1,000
番 号	14 の 9
作成年月日	令和 年 月 日

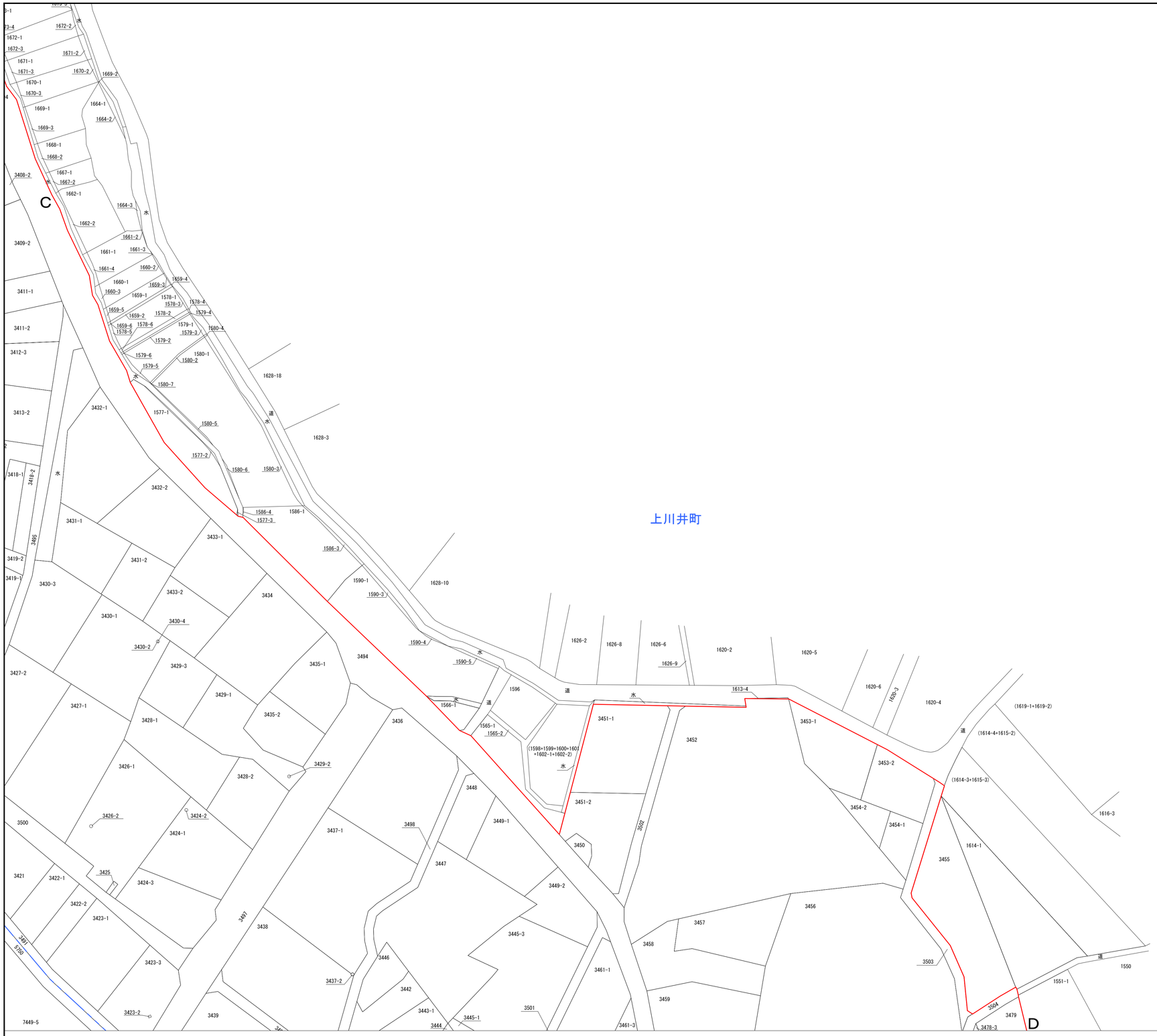

N

調 査 場 所:　横浜地方法務局　旭出張所
調査年月日:　令和6年11月8日

0　10　50　100 m

凡　例	
――――	地　番　界
――――	その他の界線

凡　例　（地区計画の区域）		
番号間	境　界	備　考
①-②	現地杭界	
②-③	地　番　界	
③-④	現地杭界	
④-⑤	地　番　界	
⑤-⑥	現地杭界	
⑥-⑦	地　番　界	
⑦-⑧	現地杭界	
⑧-⑨	地　番　界	
⑨-⑩	現地杭界	
⑩-⑪	地　番　界	

凡　例　（地区計画の区域）		
番号間	境　界	備　考
⑪-⑫	現地杭界	
⑫-⑬	地　番　界	
⑬-⑭	現地杭界	
⑭-⑮	地　番　界	
⑮-⑯	現地杭界	
⑯-⑰	地　番　界	
⑰-⑱	現地杭界	
⑱-⑲	地　番　界	
⑲-⑳	現地杭界	
⑳-①	地　番　界	

凡　例　（地区整備計画の区域）		
番号間	境　界	備　考
1 - 2	現地杭界	
2 - 3	地　番　界	
3 - 4	現地杭界	
4 - 5	地　番　界	
5 - 6	現地杭界	
6 - 7	地　番　界	
7 - 8	道　路　界	
8 - 9	現地杭界	
9 - 10	道　路　界	
10 - 11	現地杭界	

凡　例　（地区整備計画の区域）		
番号間	境　界	備　考
11 - 1	地　番　界	

法　定　図　面	
横　浜　市	
都市計画の種類及び名称	横浜国際港都建設計画 地区計画の決定 旧上瀬谷通信施設地区地区計画
名　　称	公 図 写 し（No. 7）
縮　　尺	S=1：1,000
番　　号	14　の　10
作成年月日	令和　　年　　月　　日

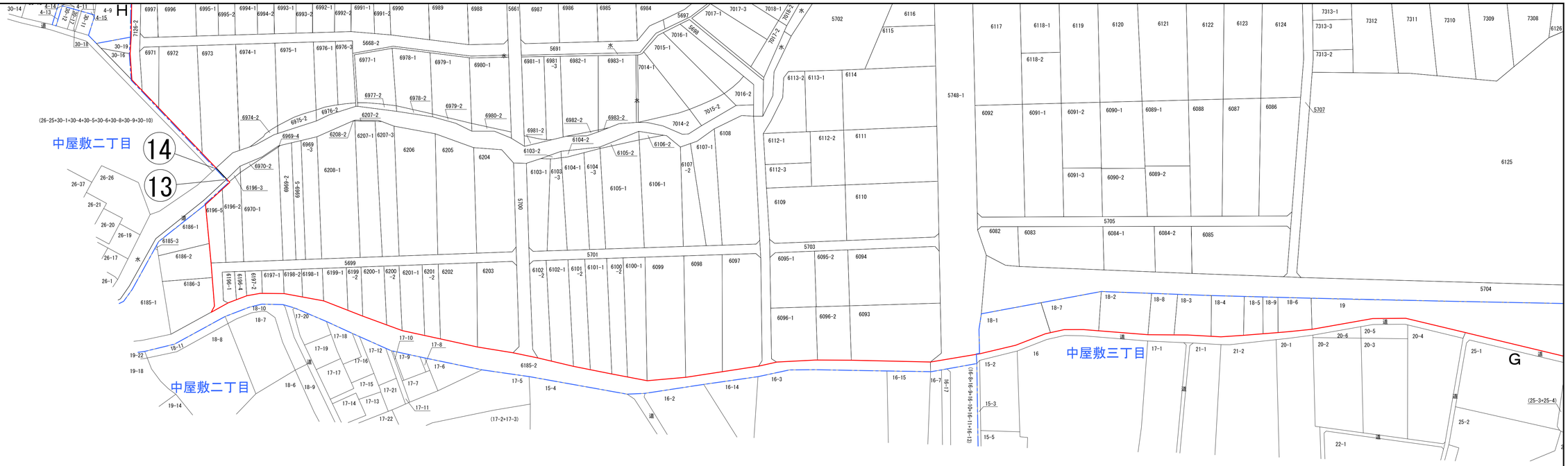

N

調査場所: 横浜地方法務局 旭出張所
調査年月日: 令和6年11月8日

0 10 50 100 m

凡 例	
———	地 番 界
———	その他の界線

凡 例 (地区計画の区域)		
番号間	境 界	備 考
①-②	現地杭界	
②-③	地 番 界	
③-④	現地杭界	
④-⑤	地 番 界	
⑤-⑥	現地杭界	
⑥-⑦	地 番 界	
⑦-⑧	現地杭界	
⑧-⑨	地 番 界	
⑨-⑩	現地杭界	
⑩-⑪	地 番 界	

凡 例 (地区計画の区域)		
番号間	境 界	備 考
⑪-⑫	現地杭界	
⑫-⑬	地 番 界	
⑬-⑭	現地杭界	
⑭-⑮	地 番 界	
⑮-⑯	現地杭界	
⑯-⑰	地 番 界	
⑰-⑱	現地杭界	
⑱-⑲	地 番 界	
⑲-⑳	現地杭界	
⑳-①	地 番 界	

凡 例 (地区整備計画の区域)		
番号間	境 界	備 考
1 - 2	現地杭界	
2 - 3	地 番 界	
3 - 4	現地杭界	
4 - 5	地 番 界	
5 - 6	現地杭界	
6 - 7	地 番 界	
7 - 8	道 路 界	
8 - 9	現地杭界	
9 - 10	道 路 界	
10 - 11	現地杭界	

凡 例 (地区整備計画の区域)		
番号間	境 界	備 考
11 - 1	地 番 界	

法 定 図 面	
横 浜 市	
都市計画の種類及び名称	横浜国際港都建設計画 地区計画の決定 旧上瀬谷通信施設地区地区計画
名 称	公 図 写 し (No. 8)
縮 尺	S=1 : 1,000
番 号	14 の 11
作成年月日	令和 年 月 日

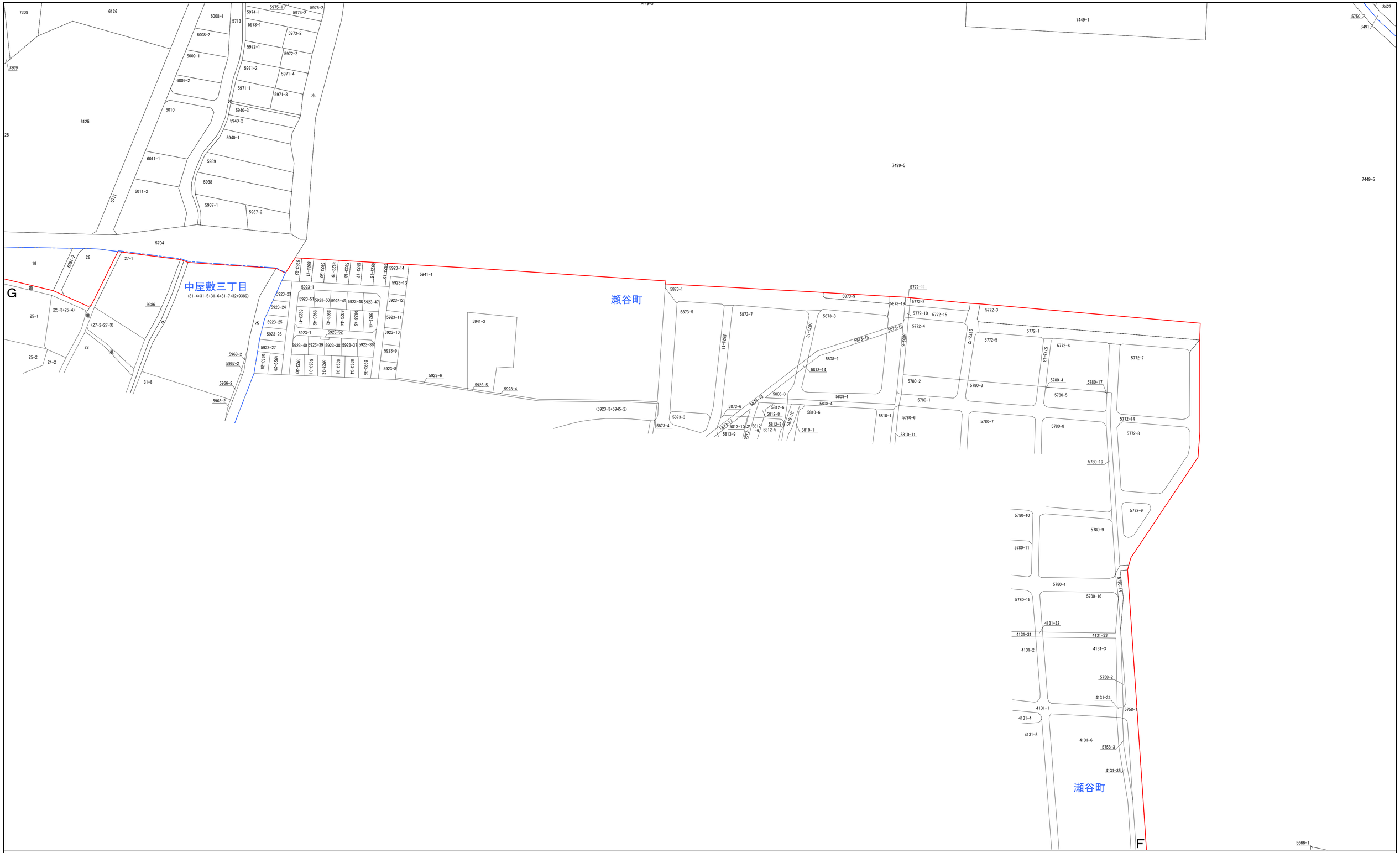

N

調査場所: 横浜地方法務局 旭出張所
調査年月日: 令和6年11月8日

0 10 50 100 m

凡 例	
――――	地 番 界
――――	その他の界線

凡 例 (地区計画の区域)

番号間	境 界	備 考
①-②	現地杭界	
②-③	地 番 界	
③-④	現地杭界	
④-⑤	地 番 界	
⑤-⑥	現地杭界	
⑥-⑦	地 番 界	
⑦-⑧	現地杭界	
⑧-⑨	地 番 界	
⑨-⑩	現地杭界	
⑩-⑪	地 番 界	

凡 例 (地区計画の区域)

番号間	境 界	備 考
⑪-⑫	現地杭界	
⑫-⑬	地 番 界	
⑬-⑭	現地杭界	
⑭-⑮	地 番 界	
⑮-⑯	現地杭界	
⑯-⑰	地 番 界	
⑰-⑱	現地杭界	
⑱-⑲	地 番 界	
⑲-⑳	現地杭界	
⑳-①	地 番 界	

凡 例 (地区整備計画の区域)

番号間	境 界	備 考
1 - 2	現地杭界	
2 - 3	地 番 界	
3 - 4	現地杭界	
4 - 5	地 番 界	
5 - 6	現地杭界	
6 - 7	地 番 界	
7 - 8	道 路 界	
8 - 9	現地杭界	
9 - 10	道 路 界	
10 - 11	現地杭界	

凡 例 (地区整備計画の区域)

番号間	境 界	備 考
11 - 1	地 番 界	

法 定 図 面	
横 浜 市	
都市計画の種類及び名称	横浜国際港都建設計画 地区計画の決定 旧上瀬谷通信施設地区地区計画
名 称	公 図 写 し (No. 9)
縮 尺	S=1 : 1,000
番 号	14 の 12
作成年月日	令和 年 月 日

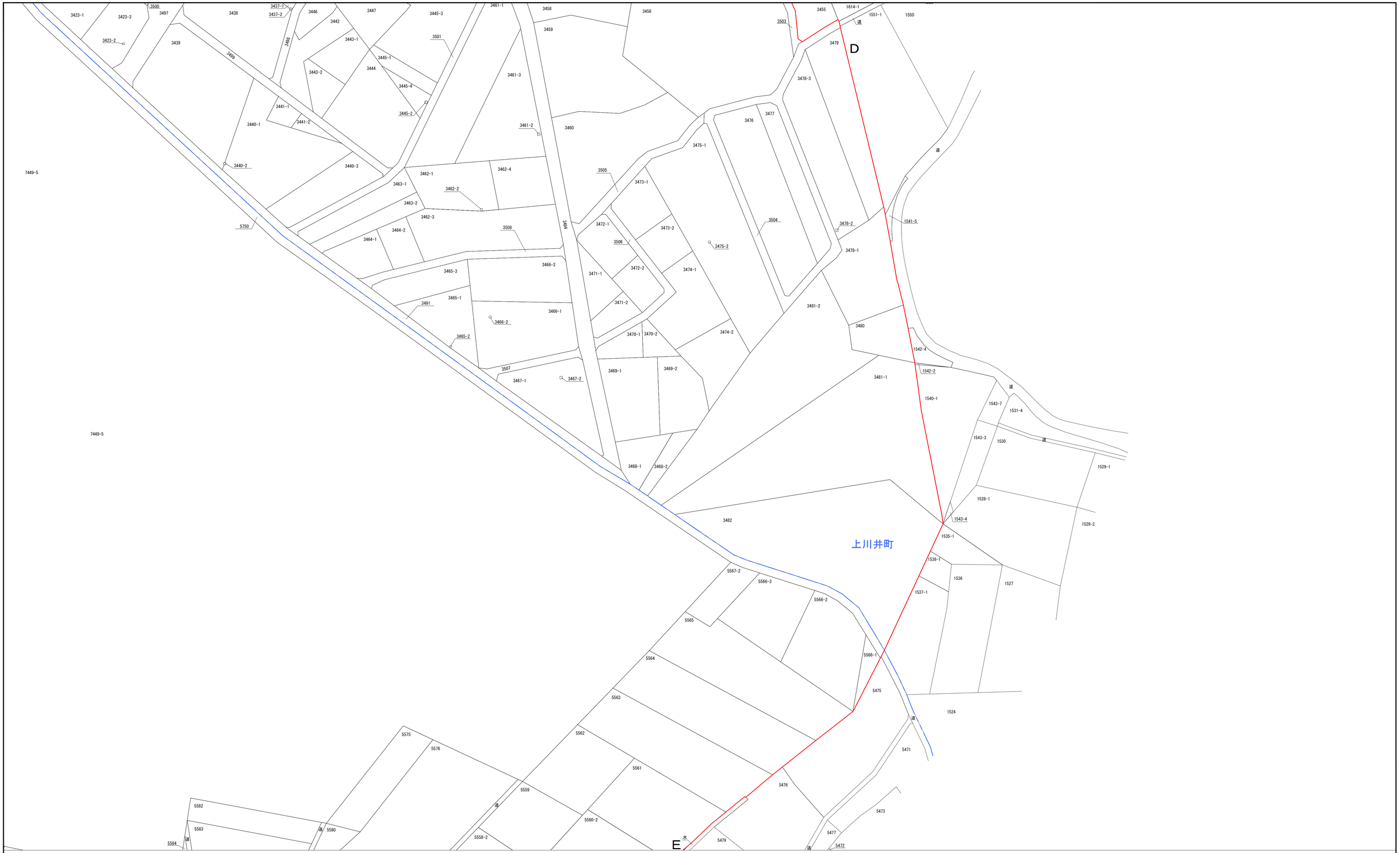

N

調 査 場 所:　横浜地方法務局　旭出張所
調査年月日:　令和6年11月8日

0　10　50　100 m

凡　例	
――――	地　番　界
――――	その他の界線

凡　例　(地区計画の区域)

番号間	境　界	備　考
①-②	現地杭界	
②-③	地 番 界	
③-④	現地杭界	
④-⑤	地 番 界	
⑤-⑥	現地杭界	
⑥-⑦	地 番 界	
⑦-⑧	現地杭界	
⑧-⑨	地 番 界	
⑨-⑩	現地杭界	
⑩-⑪	地 番 界	

凡　例　(地区計画の区域)

番号間	境　界	備　考
⑪-⑫	現地杭界	
⑫-⑬	地 番 界	
⑬-⑭	現地杭界	
⑭-⑮	地 番 界	
⑮-⑯	現地杭界	
⑯-⑰	地 番 界	
⑰-⑱	現地杭界	
⑱-⑲	地 番 界	
⑲-⑳	現地杭界	
⑳-①	地 番 界	

凡　例　(地区整備計画の区域)

番号間	境　界	備　考
1 - 2	現地杭界	
2 - 3	地 番 界	
3 - 4	現地杭界	
4 - 5	地 番 界	
5 - 6	現地杭界	
6 - 7	地 番 界	
7 - 8	道 路 界	
8 - 9	現地杭界	
9 - 10	道 路 界	
10 - 11	現地杭界	

凡　例　(地区整備計画の区域)

番号間	境　界	備　考
11 - 1	地 番 界	

法 定 図 面	
横　浜　市	
都市計画の種類及び名称	横浜国際港都建設計画 地区計画の決定 旧上瀬谷通信施設地区地区計画
名　　称	公 図 写 し (No. 10)
縮　　尺	S=1 : 1,000
番　　号	14 の 13
作成年月日	令和　　年　　月　　日

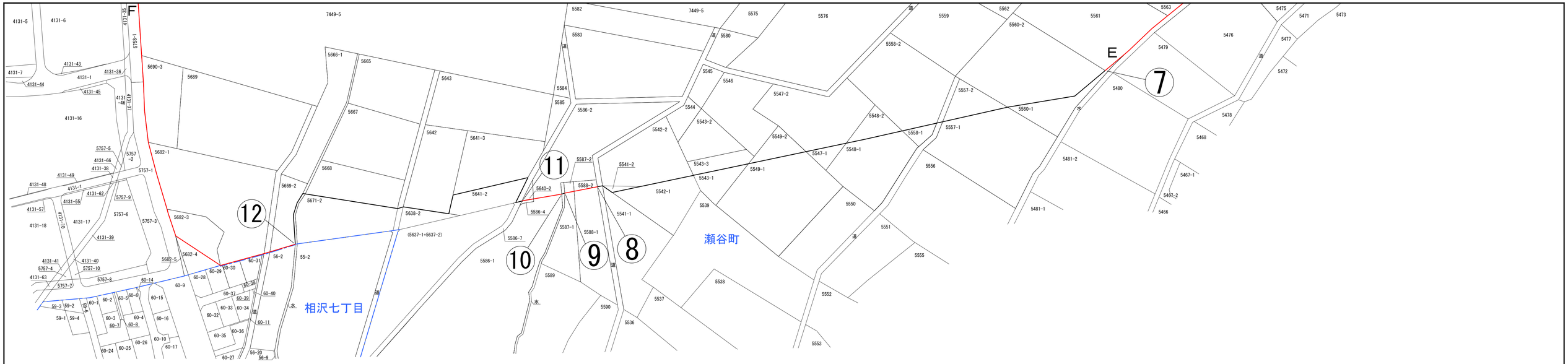

N

調査場所:　横浜地方法務局　旭出張所
調査年月日:　令和6年11月8日

0　10　50　100 m

凡　例	
――――	地　番　界
――――	その他の界線

凡　例　(地区計画の区域)

番号間	境　界	備　考
①-②	現地杭界	
②-③	地 番 界	
③-④	現地杭界	
④-⑤	地 番 界	
⑤-⑥	現地杭界	
⑥-⑦	地 番 界	
⑦-⑧	現地杭界	
⑧-⑨	地 番 界	
⑨-⑩	現地杭界	
⑩-⑪	地 番 界	

凡　例　(地区計画の区域)

番号間	境　界	備　考
⑪-⑫	現地杭界	
⑫-⑬	地 番 界	
⑬-⑭	現地杭界	
⑭-⑮	地 番 界	
⑮-⑯	現地杭界	
⑯-⑰	地 番 界	
⑰-⑱	現地杭界	
⑱-⑲	地 番 界	
⑲-⑳	現地杭界	
⑳-①	地 番 界	

凡　例　(地区整備計画の区域)

番号間	境　界	備　考
1 - 2	現地杭界	
2 - 3	地 番 界	
3 - 4	現地杭界	
4 - 5	地 番 界	
5 - 6	現地杭界	
6 - 7	地 番 界	
7 - 8	道 路 界	
8 - 9	現地杭界	
9 - 10	道 路 界	
10 - 11	現地杭界	

凡　例　(地区整備計画の区域)

番号間	境　界	備　考
11 - 1	地 番 界	

法 定 図 面	
横　浜　市	
都市計画の種類及び名称	横浜国際港都建設計画 地区計画の決定 旧上瀬谷通信施設地区地区計画
名　称	公 図 写 し (No. 11)
縮　尺	S=1 : 1,000
番　号	14 の 14
作成年月日	令和　年　月　日