

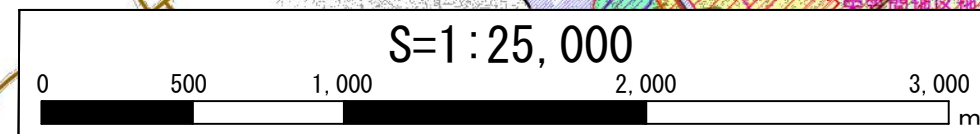


凡 例	
	都市再生特別地区 Urban regeneration special areas
	横浜都心機能誘導地区 (特別用途地区) Yokohama city center function attracting zones (Special use zones)

(1) 基図は、平成31年3月作成
(2) 市・区・町界、町名等は令和5年4月現在
(3) 都市計画の内容は令和5年4月現在



法 定 図 面	
横 浜 市	
都市計画の 種類及び名称	横浜国際港都建設計画道路の変更 3・1・8号深谷通信所跡地外周和泉線 3・4・57号深谷和泉線
名 称	総 括 図
縮 尺	S= 1 : 25,000
番 号	3 の 1
作成年月日	令和 年 月 日