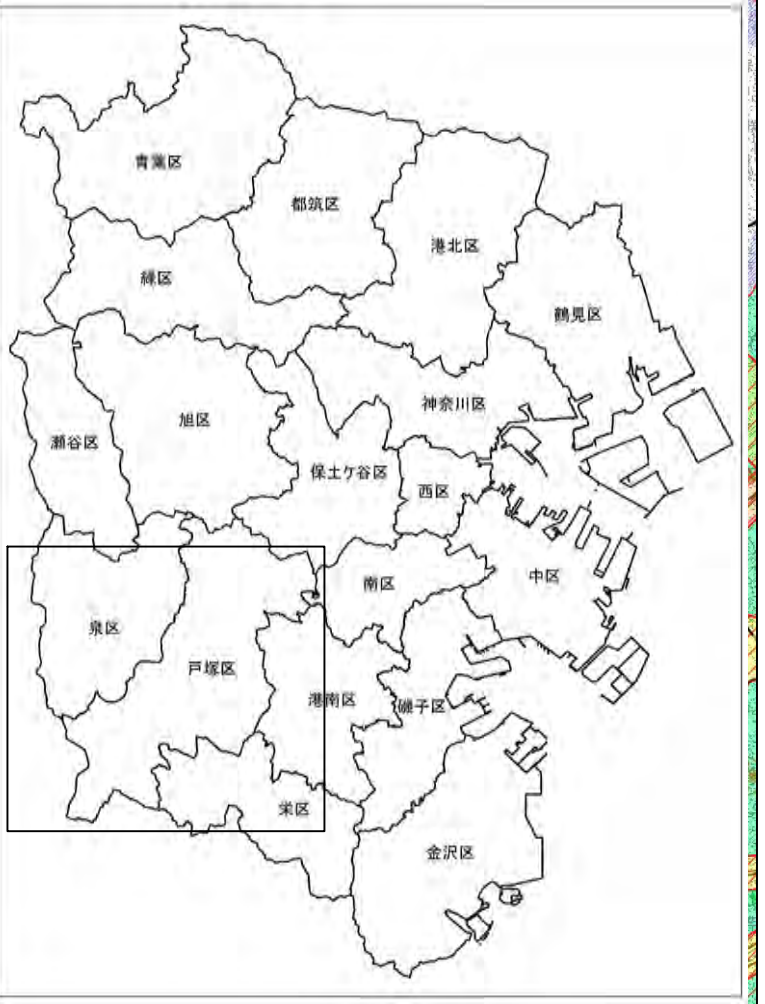


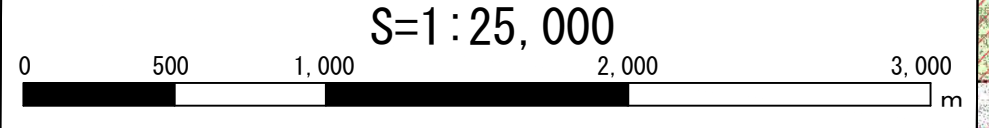
横浜国際港都建設計画図（地域・地区）




凡 例		摘 要	
Legend		上図文字・数値等(凡例)	要 要
	市街化調整区域	市街化調整区域(凡例)	第1種
	Urbanization control area	市街化調整区域(凡例)	
	第一種低層住居専用地域	60~100 30~60	第1種
	Type 1 low-rise exclusive residential district	60~100 30~60	
	第二種低層住居専用地域	80~100 40~50	第2種
	Type 2 low-rise exclusive residential district	80~100 40~50	
	第一種中高層住居専用地域	150 60	第3種
	Type 1 medium/high-rise exclusive residential district	150 60	
	第二種中高層住居専用地域	150 60	第3種
	Type 2 medium/high-rise exclusive residential district	150 60	
	第一種住居地域	200 60	第4種
	Type 1 residential district	200 60	
	第二種住居地域	200 60	第4種
	Type 2 residential district	200 60	
	準住居地域	200 60	第4種
	Semi residential district	200 60	
	近隣商業地域	200 80	第5種
	Neighborhood commercial district	200 80	
	商業地域	300~400 80	第6種
	Commercial district	300~400 80	
	準工業地域	400~800 80	第7種
	Semi industrial district	400~800 80	
	工業地域	200 60	第5種
	Industrial district	200 60	
	工業専用地域	200 40~60	第7種
	Exclusive industry district	200 40~60	
	特別工業地区(特別用途地区)		
	Special industrial zone(Special use zones)		
	防火地域		
	Fireproof district		
	準防火地域		
	Quasi-fireproof district		
	風致地区	①~④は種別	
	Landscape district	①~④は種別	
	臨港地区		
	Harbour district		
	駐車場整備地区		
	Parking space improvement area		
	近郊緑地特別保全地区		
	Special conservation area for suburban greenery		
	特別緑地保全地区(緑地保全地区)		
	Special green space conservation area		
	特定街区		
	Planned development block		
	高度利用地区		
	Efficient land utilization district		
	地区計画等		
	District planning etc.		
	土地区画整理促進区域		
	Land readjustment promotion district		
	都市計画道路		
	Road		

凡 例	
	都市再生特別地区
	横浜都心機能誘導地区(特別用途地区)

- (1) 基図は、平成31年3月作成
- (2) 市・区・町界、町名等は令和5年4月現在
- (3) 都市計画の内容は令和5年4月現在



法 定 図 面	
横 浜 市	
都市計画の種類及び名称	横浜国際港都建設計画墓園の変更 第2号深谷通信所跡地墓園
名 称	総 括 図
縮 尺	S= 1 : 25,000
番 号	3 の 1
作成年月日	令和 年 月 日

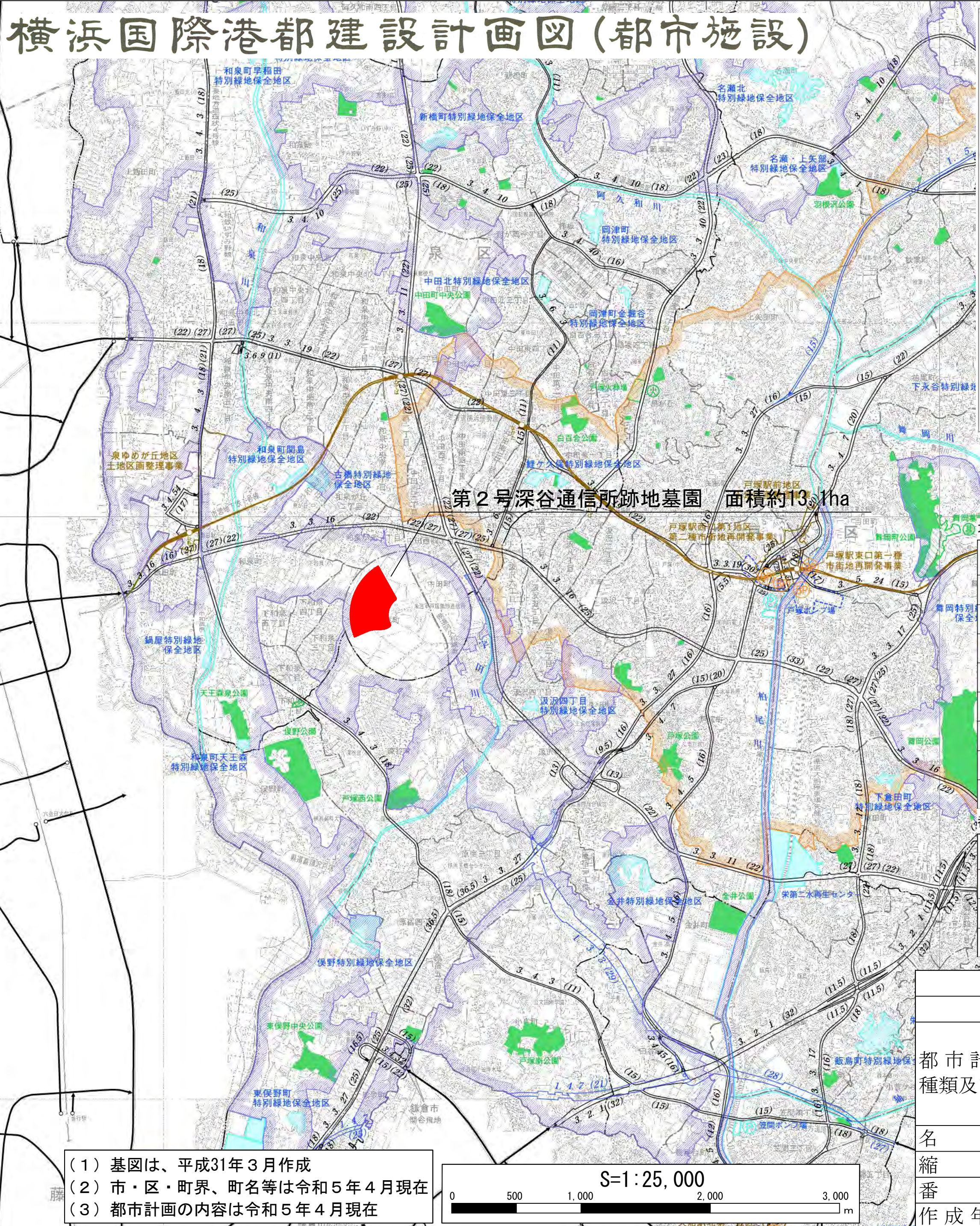


横浜国際港都建設計画図(都市施設)



都市計画施設 Municipal facilities

凡	例	摘要
Legend		Remarks
	自動車専用道路 Expressway	
	幹線街路 Main arterial road	
	区画街路 Minor street	
	特殊街路(歩行者専用道) Pedestrian way	
	特殊街路(都市モノレール等専用道) Tramway	
	都市高速鉄道 Rapid-transit railway	
	駐車場 Parking place	自動車 自転車
	都市計画交通広場 Traffic plaza	
	都市計画通路 Path	
	公園・広場 Park・Plaza	
	緑地 Green space	
	ポンプ場 Pumping station	
	水再生センター Wastewater treatment plant	
	貯留施設 Reservoir	
	河川 River	
	ごみ焼却場 Refuse treatment plant	図は10,000→未満の工場
	その他の供給処理施設 Other supply and treatment facilities	
	教育文化施設 Educational and cultural facility	
	病院 Hospital	
	市場 Marketplace	
	火葬場 Crematory	
	墓園 Cemetery	
	一団地の住宅施設 Collective housing facilities	
	自動車ターミナル Motor vehicle terminal	
	他都市の計画道路 Roads in neighbouring cities	



地域地区等 Zoning system, etc.

凡	例	摘要
Legend		Remarks
	市街化調整区域 Urbanization Control Area	
	土地区画整理事業区域・市街地再開発事業区域等 Land readjustment district, Urban redevelopment project area, etc.	
	土地区画整理促進区域 Land readjustment promotion district	
	近郊緑地特別保全地区 Special conservation area for suburban greenery	
	特別緑地保全地区(緑地保全地区) Special green space conservation area	
	駐車場整備地区 Parking space improvement area	

凡	例	摘要
Legend		Remarks
	既成市街地 Developed inner urban area	

都市計画決定以外のもの Outside city planning determination

法定図面 横浜市	
都市計画の種類及び名称	横浜国際港都建設計画墓園の変更 第2号深谷通信所跡地墓園
名称	総括図
縮尺	S=1:25,000
番号	3の2
作成年月日	令和 年 月 日

- (1) 基図は、平成31年3月作成
- (2) 市・区・町界、町名等は令和5年4月現在
- (3) 都市計画の内容は令和5年4月現在

