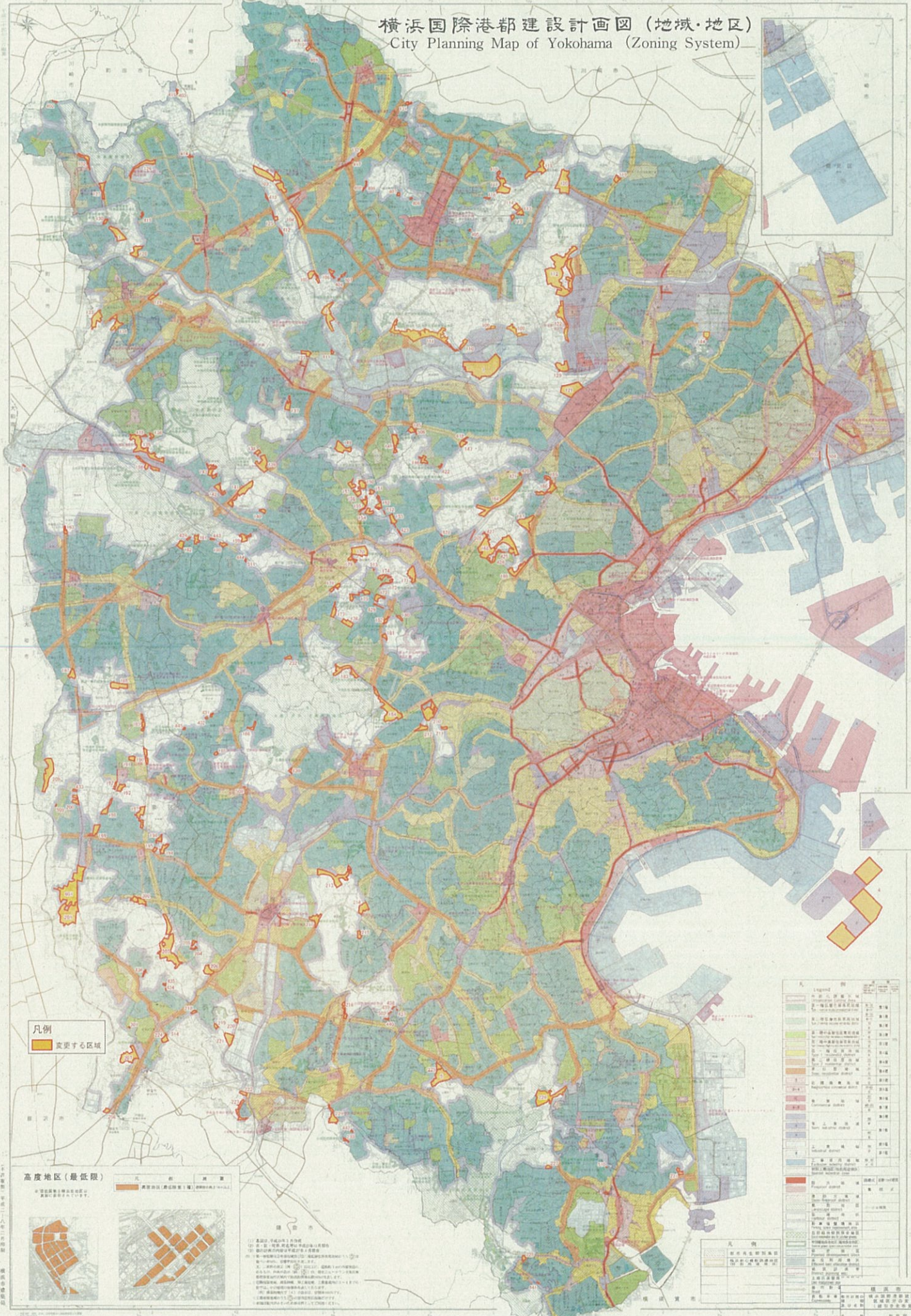


横浜国際港都建設計画図 (地域・地区)  
City Planning Map of Yokohama (Zoning System)



凡例  
変更する区域

高度地区 (最低限)

凡例


- 第一種高度地区 (第一種)
- 第二種高度地区 (第二種)
- 第三種高度地区 (第三種)
- 第四種高度地区 (第四種)
- 第五種高度地区 (第五種)
- 第六種高度地区 (第六種)
- 第七種高度地区 (第七種)
- 第八種高度地区 (第八種)
- 第九種高度地区 (第九種)
- 第十種高度地区 (第十種)
- 第十一種高度地区 (第十一種)
- 第十二種高度地区 (第十二種)
- 第十三種高度地区 (第十三種)
- 第十四種高度地区 (第十四種)
- 第十五種高度地区 (第十五種)
- 第十六種高度地区 (第十六種)
- 第十七種高度地区 (第十七種)
- 第十八種高度地区 (第十八種)
- 第十九種高度地区 (第十九種)
- 第二十種高度地区 (第二十種)

Legend

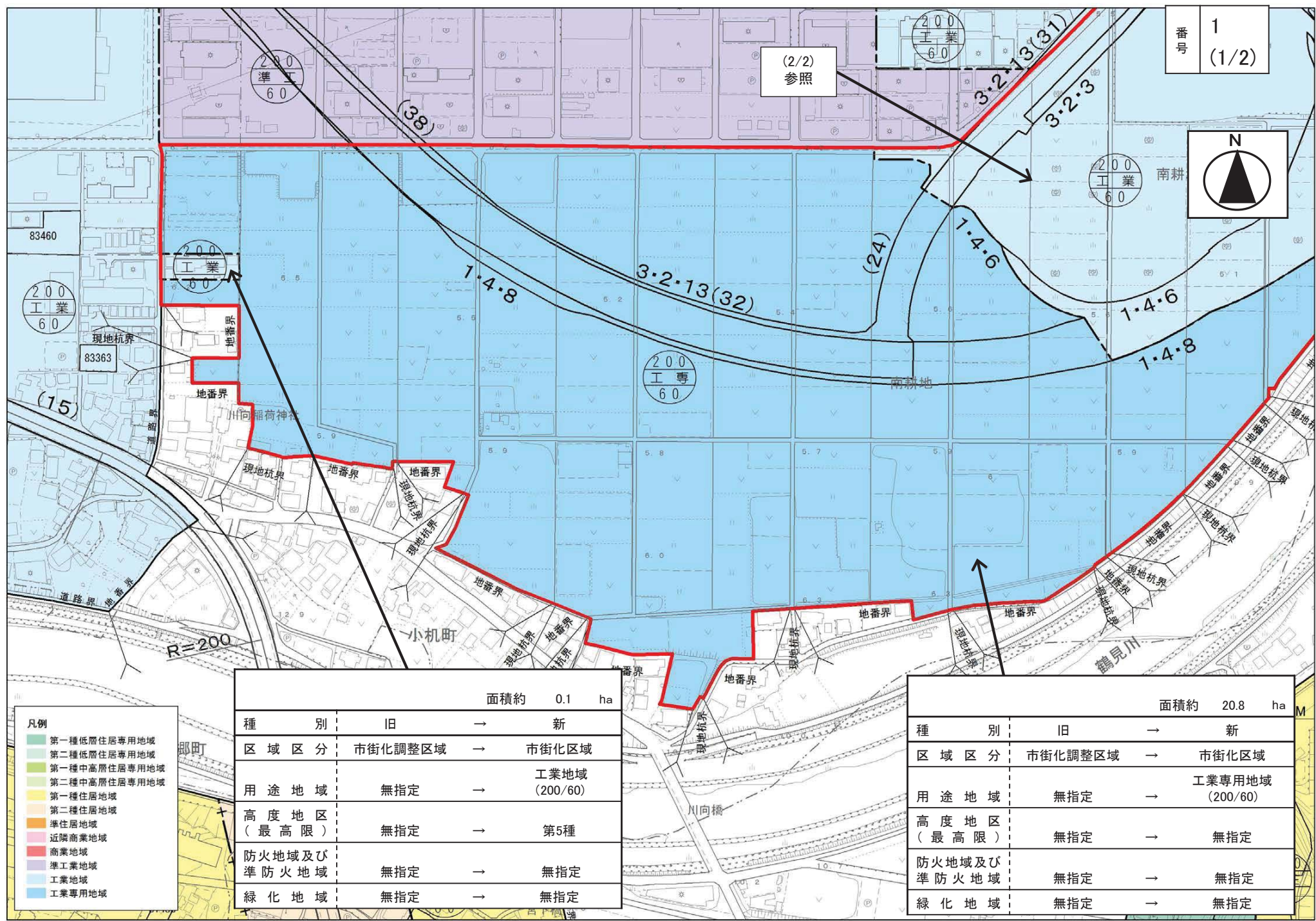
色	名称	用途
赤	第一種高度地区 (第一種)	第一種高度地区 (第一種)
赤	第二種高度地区 (第二種)	第二種高度地区 (第二種)
赤	第三種高度地区 (第三種)	第三種高度地区 (第三種)
赤	第四種高度地区 (第四種)	第四種高度地区 (第四種)
赤	第五種高度地区 (第五種)	第五種高度地区 (第五種)
赤	第六種高度地区 (第六種)	第六種高度地区 (第六種)
赤	第七種高度地区 (第七種)	第七種高度地区 (第七種)
赤	第八種高度地区 (第八種)	第八種高度地区 (第八種)
赤	第九種高度地区 (第九種)	第九種高度地区 (第九種)
赤	第十種高度地区 (第十種)	第十種高度地区 (第十種)
赤	第十一種高度地区 (第十一種)	第十一種高度地区 (第十一種)
赤	第十二種高度地区 (第十二種)	第十二種高度地区 (第十二種)
赤	第十三種高度地区 (第十三種)	第十三種高度地区 (第十三種)
赤	第十四種高度地区 (第十四種)	第十四種高度地区 (第十四種)
赤	第十五種高度地区 (第十五種)	第十五種高度地区 (第十五種)
赤	第十六種高度地区 (第十六種)	第十六種高度地区 (第十六種)
赤	第十七種高度地区 (第十七種)	第十七種高度地区 (第十七種)
赤	第十八種高度地区 (第十八種)	第十八種高度地区 (第十八種)
赤	第十九種高度地区 (第十九種)	第十九種高度地区 (第十九種)
赤	第二十種高度地区 (第二十種)	第二十種高度地区 (第二十種)

横浜市

名称	横浜市
住所	〒220-0000
電話	045-261-0000
電電	1-2
電電	1-2



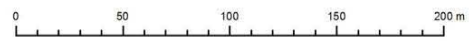
(2/2)  
参照




- 凡例
- 第一種低層住居専用地域
  - 第二種低層住居専用地域
  - 第一種中高層住居専用地域
  - 第二種中高層住居専用地域
  - 第一種住居地域
  - 第二種住居地域
  - 準住居地域
  - 近隣商業地域
  - 商業地域
  - 準工業地域
  - 工業地域
  - 工業専用地域

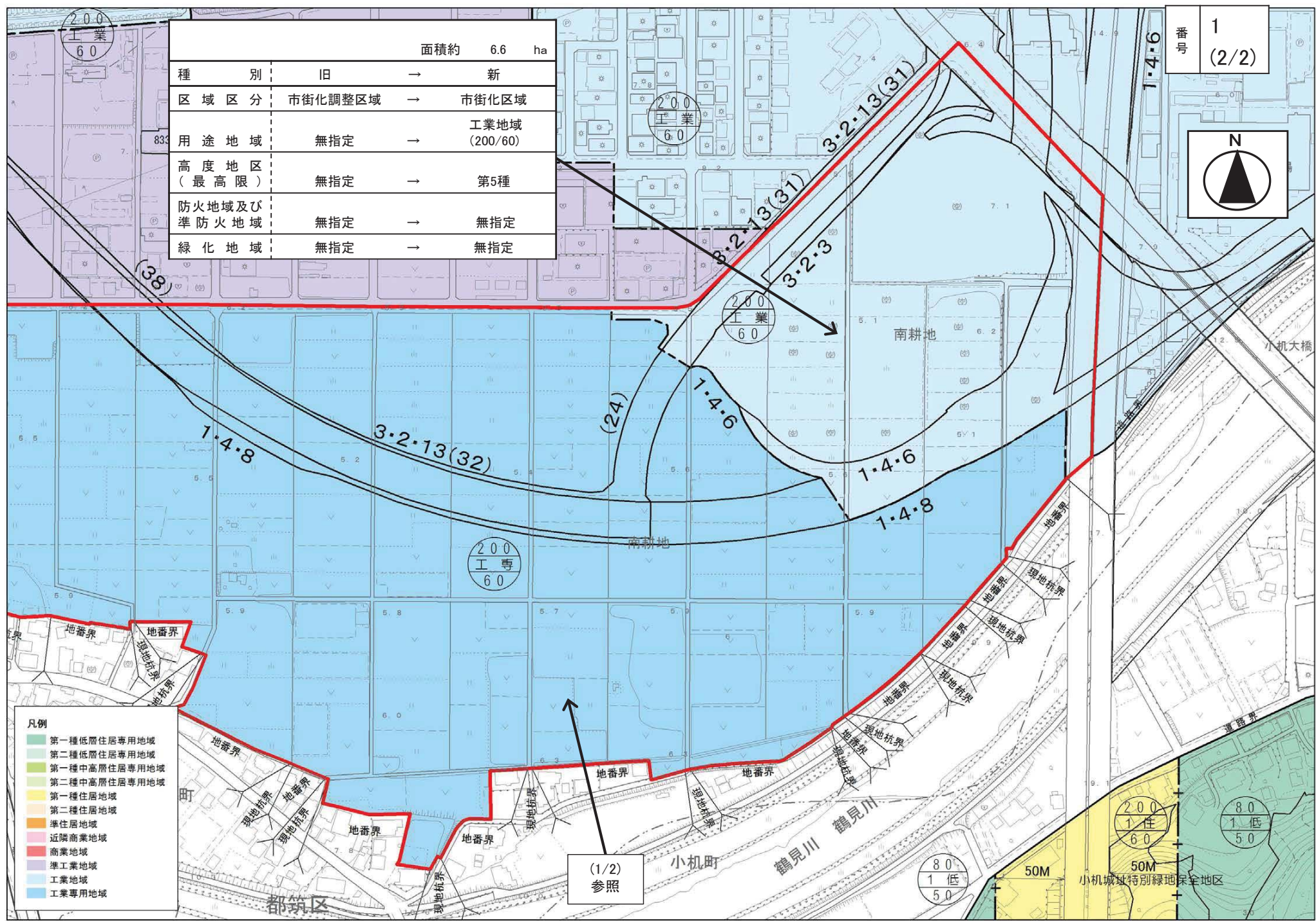
		面積約 0.1 ha	
種別	旧	→	新
区域区分	市街化調整区域	→	市街化区域
用途地域	無指定	→	工業地域 (200/60)
高度地区 (最高限)	無指定	→	第5種
防火地域及び準防火地域	無指定	→	無指定
緑化地域	無指定	→	無指定

		面積約 20.8 ha	
種別	旧	→	新
区域区分	市街化調整区域	→	市街化区域
用途地域	無指定	→	工業専用地域 (200/60)
高度地区 (最高限)	無指定	→	無指定
防火地域及び準防火地域	無指定	→	無指定
緑化地域	無指定	→	無指定

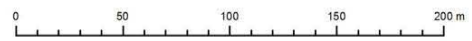




		面積約	6.6	ha
種 別	旧	→	新	
区 域 区 分	市街化調整区域	→	市街化区域	
用 途 地 域	無指定	→	工業地域 (200/60)	
高 度 地 区 (最高限)	無指定	→	第5種	
防 火 地 域 及 び 準 防 火 地 域	無指定	→	無指定	
緑 化 地 域	無指定	→	無指定	



- 凡例
- 第一種低層住居専用地域
  - 第二種低層住居専用地域
  - 第一種中高層住居専用地域
  - 第二種中高層住居専用地域
  - 第一種住居地域
  - 第二種住居地域
  - 準住居地域
  - 近隣商業地域
  - 商業地域
  - 準工業地域
  - 工業地域
  - 工業専用地域



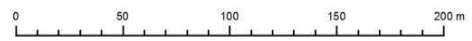
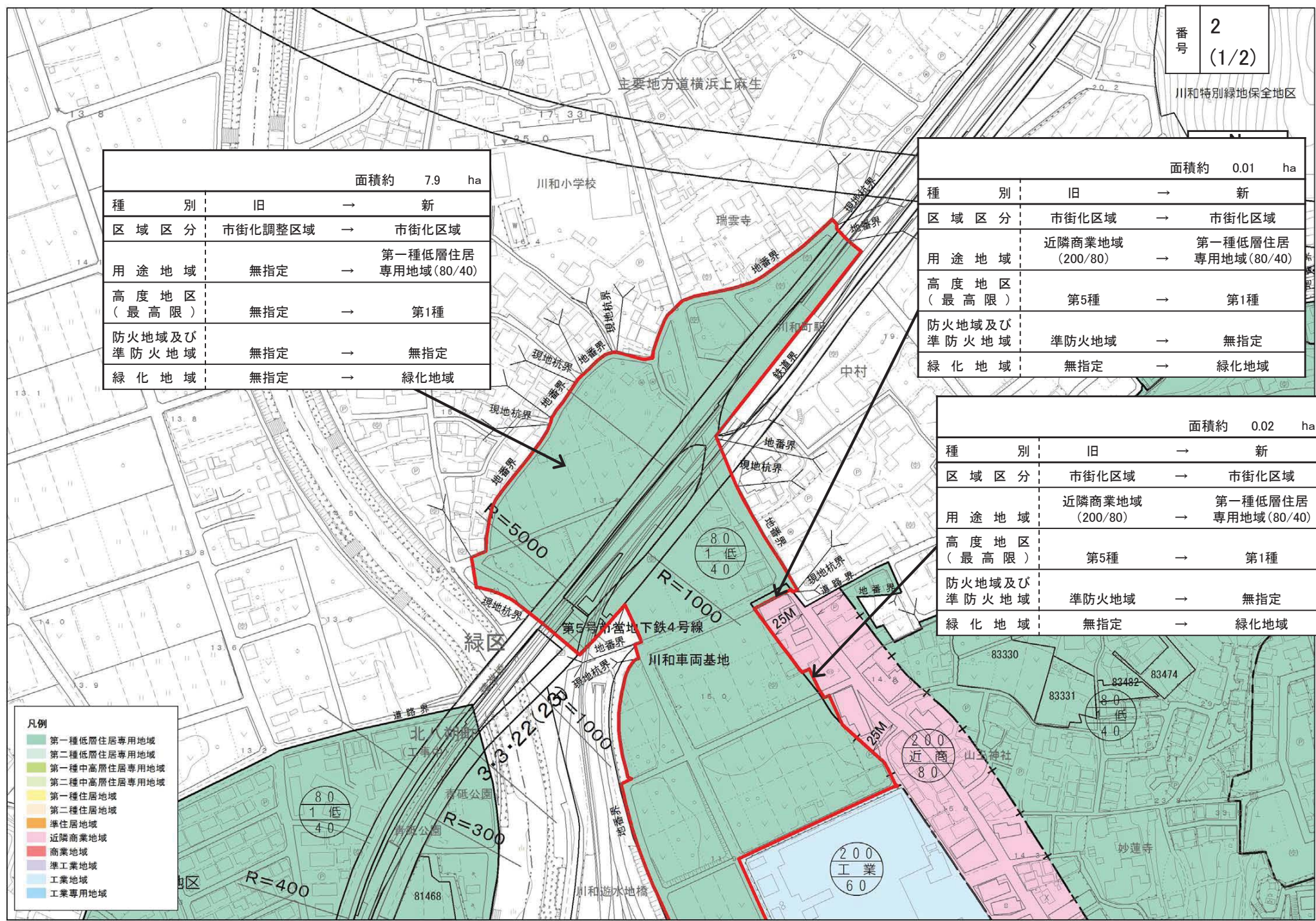
主要地方道横浜上麻生

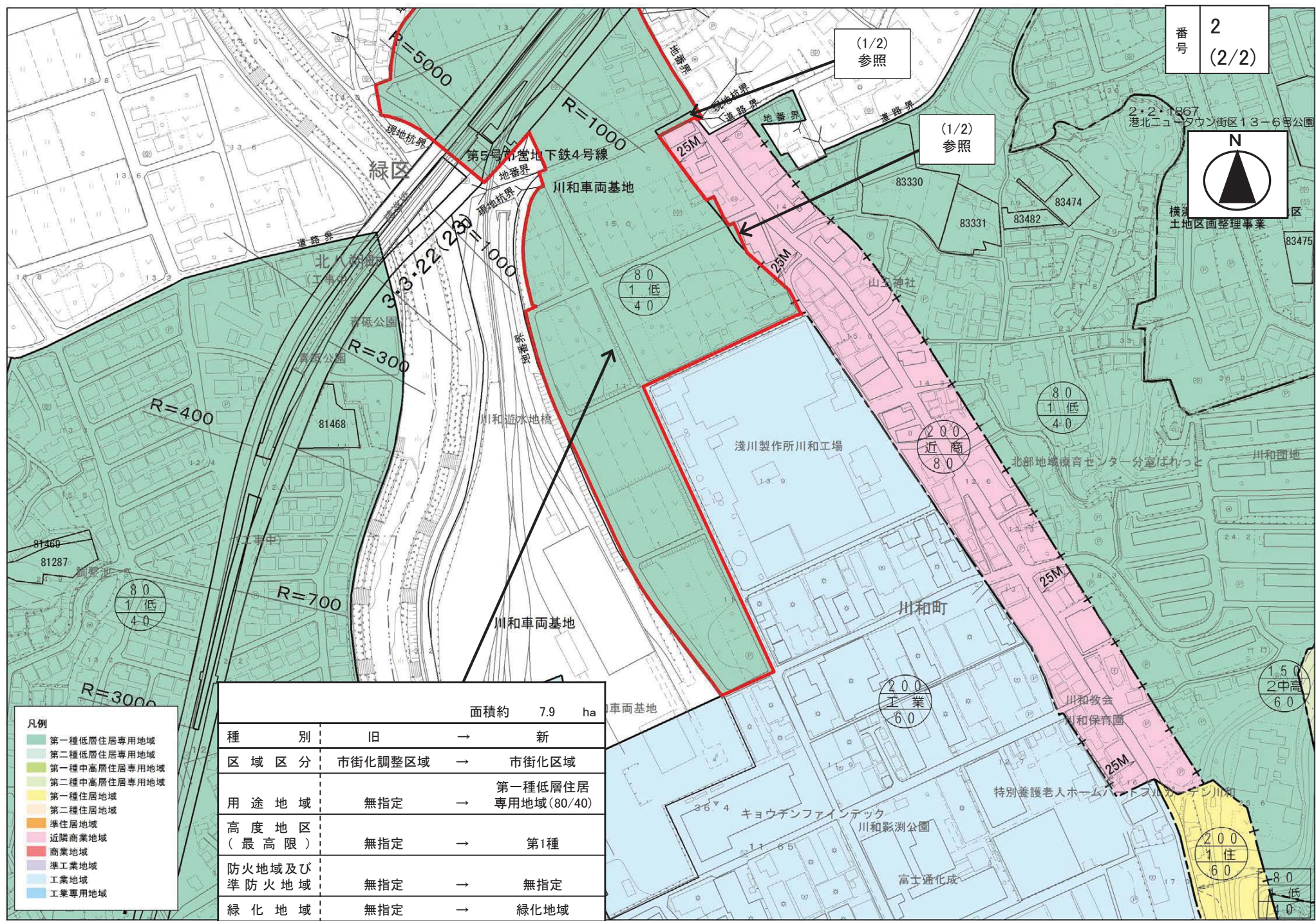

		面積約 7.9 ha	
種 別	旧	→	新
区域区分	市街化調整区域	→	市街化区域
用途地域	無指定	→	第一種低層住居 専用地域(80/40)
高度地区 (最高限)	無指定	→	第1種
防火地域及び 準防火地域	無指定	→	無指定
緑化地域	無指定	→	緑化地域

		面積約 0.01 ha	
種 別	旧	→	新
区域区分	市街化区域	→	市街化区域
用途地域	近隣商業地域 (200/80)	→	第一種低層住居 専用地域(80/40)
高度地区 (最高限)	第5種	→	第1種
防火地域及び 準防火地域	準防火地域	→	無指定
緑化地域	無指定	→	緑化地域

		面積約 0.02 ha	
種 別	旧	→	新
区域区分	市街化区域	→	市街化区域
用途地域	近隣商業地域 (200/80)	→	第一種低層住居 専用地域(80/40)
高度地区 (最高限)	第5種	→	第1種
防火地域及び 準防火地域	準防火地域	→	無指定
緑化地域	無指定	→	緑化地域

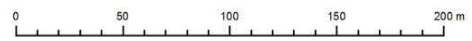
- 凡例
- 第一種低層住居専用地域
  - 第二種低層住居専用地域
  - 第一種中高層住居専用地域
  - 第二種中高層住居専用地域
  - 第一種住居地域
  - 第二種住居地域
  - 準住居地域
  - 近隣商業地域
  - 商業地域
  - 準工業地域
  - 工業地域
  - 工業専用地域

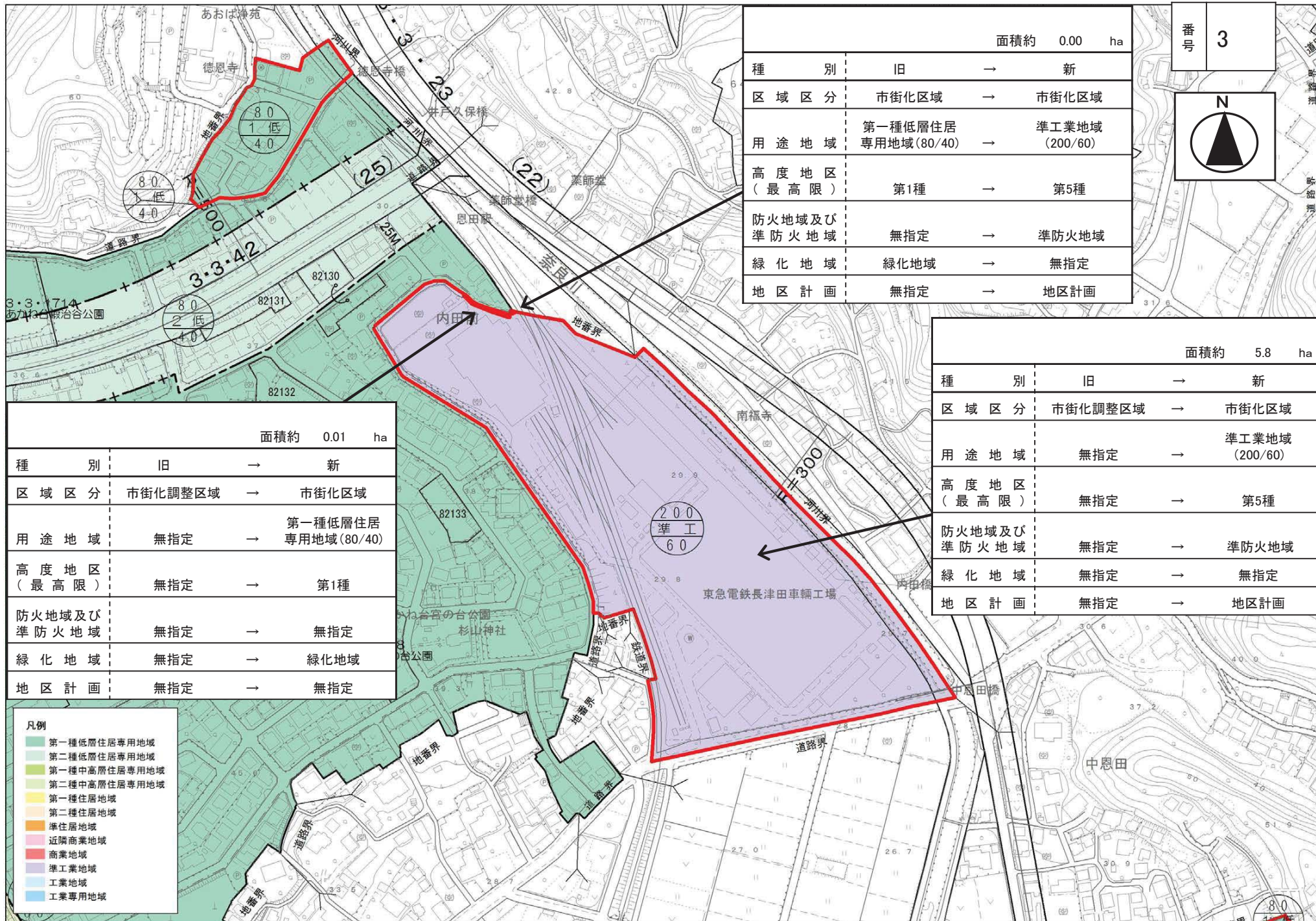





- 凡例
- 第一種低層住居専用地域
  - 第二種低層住居専用地域
  - 第一種中高層住居専用地域
  - 第二種中高層住居専用地域
  - 第一種住居地域
  - 第二種住居地域
  - 準住居地域
  - 近隣商業地域
  - 商業地域
  - 準工業地域
  - 工業地域
  - 工業専用地域

	面積約 7.9 ha	
種別	旧	新
区域区分	市街化調整区域	市街化区域
用途地域	無指定	第一種低層住居専用地域(80/40)
高度地区(最高限)	無指定	第1種
防火地域及び準防火地域	無指定	無指定
緑化地域	無指定	緑化地域





番号 3



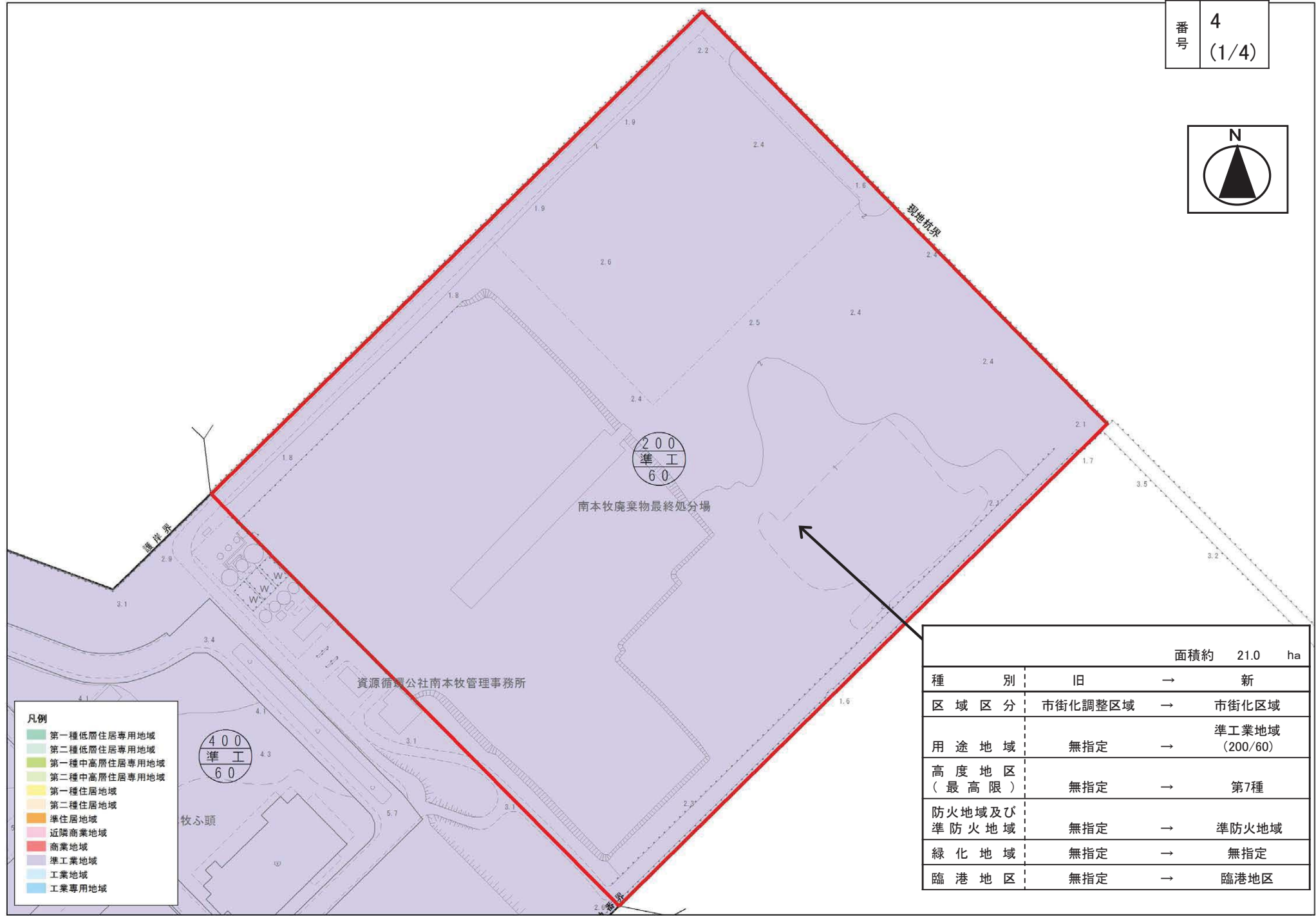
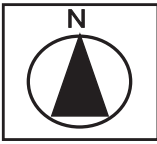
		面積約 0.00 ha	
種 別	旧	→	新
区 域 区 分	市街化区域	→	市街化区域
用 途 地 域	第一種低層住居 専用地域(80/40)	→	準工業地域 (200/60)
高 度 地 区 (最 高 限)	第1種	→	第5種
防 火 地 域 及 び 準 防 火 地 域	無指定	→	準防火地域
緑 化 地 域	緑化地域	→	無指定
地 区 計 画	無指定	→	地区計画

		面積約 5.8 ha	
種 別	旧	→	新
区 域 区 分	市街化調整区域	→	市街化区域
用 途 地 域	無指定	→	準工業地域 (200/60)
高 度 地 区 (最 高 限)	無指定	→	第5種
防 火 地 域 及 び 準 防 火 地 域	無指定	→	準防火地域
緑 化 地 域	無指定	→	無指定
地 区 計 画	無指定	→	地区計画

		面積約 0.01 ha	
種 別	旧	→	新
区 域 区 分	市街化調整区域	→	市街化区域
用 途 地 域	無指定	→	第一種低層住居 専用地域(80/40)
高 度 地 区 (最 高 限)	無指定	→	第1種
防 火 地 域 及 び 準 防 火 地 域	無指定	→	無指定
緑 化 地 域	無指定	→	緑化地域
地 区 計 画	無指定	→	無指定

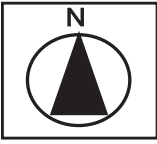
- 凡例
- 第一種低層住居専用地域
  - 第二種低層住居専用地域
  - 第一種中高層住居専用地域
  - 第二種中高層住居専用地域
  - 第一種住居地域
  - 第二種住居地域
  - 準住居地域
  - 近隣商業地域
  - 商業地域
  - 準工業地域
  - 工業地域
  - 工業専用地域

0 50 100 150 200 m

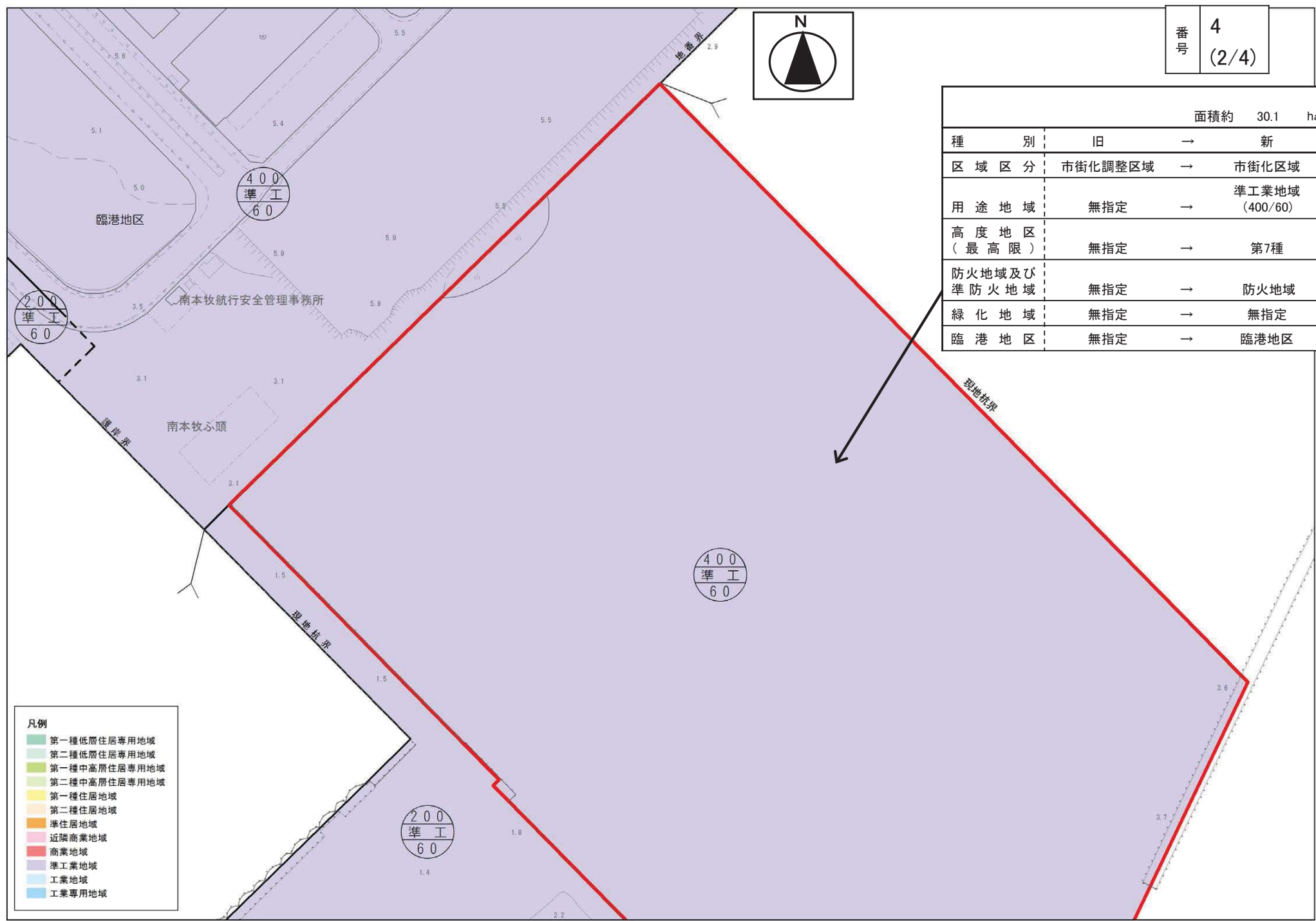


- 凡例
- 第一種低層住居専用地域
  - 第二種低層住居専用地域
  - 第一種中高層住居専用地域
  - 第二種中高層住居専用地域
  - 第一種住居地域
  - 第二種住居地域
  - 準住居地域
  - 近隣商業地域
  - 商業地域
  - 準工業地域
  - 工業地域
  - 工業専用地域

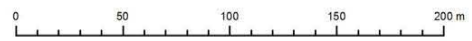
		面積約 21.0 ha	
種別	旧	→	新
区域区分	市街化調整区域	→	市街化区域
用途地域	無指定	→	準工業地域 (200/60)
高度地区 (最高限)	無指定	→	第7種
防火地域及び準防火地域	無指定	→	準防火地域
緑化地域	無指定	→	無指定
臨港地区	無指定	→	臨港地区




		面積約 30.1 ha	
種別	旧	→	新
区域区分	市街化調整区域	→	市街化区域
用途地域	無指定	→	準工業地域 (400/60)
高度地区 (最高限)	無指定	→	第7種
防火地域及び準防火地域	無指定	→	防火地域
緑化地域	無指定	→	無指定
臨港地区	無指定	→	臨港地区



- 凡例
- 第一種低層住居専用地域
  - 第二種低層住居専用地域
  - 第一種中高層住居専用地域
  - 第二種中高層住居専用地域
  - 第一種住居地域
  - 第二種住居地域
  - 準住居地域
  - 近隣商業地域
  - 商業地域
  - 準工業地域
  - 工業地域
  - 工業専用地域







面積約 30.1 ha

種 別	旧	→	新
区域区分	市街化調整区域	→	市街化区域
用途地域	無指定	→	準工業地域 (400/60)
高度地区 (最高限)	無指定	→	第7種
防火地域及び 準防火地域	無指定	→	防火地域
緑化地域	無指定	→	無指定
臨港地区	無指定	→	臨港地区

400  
準工  
60

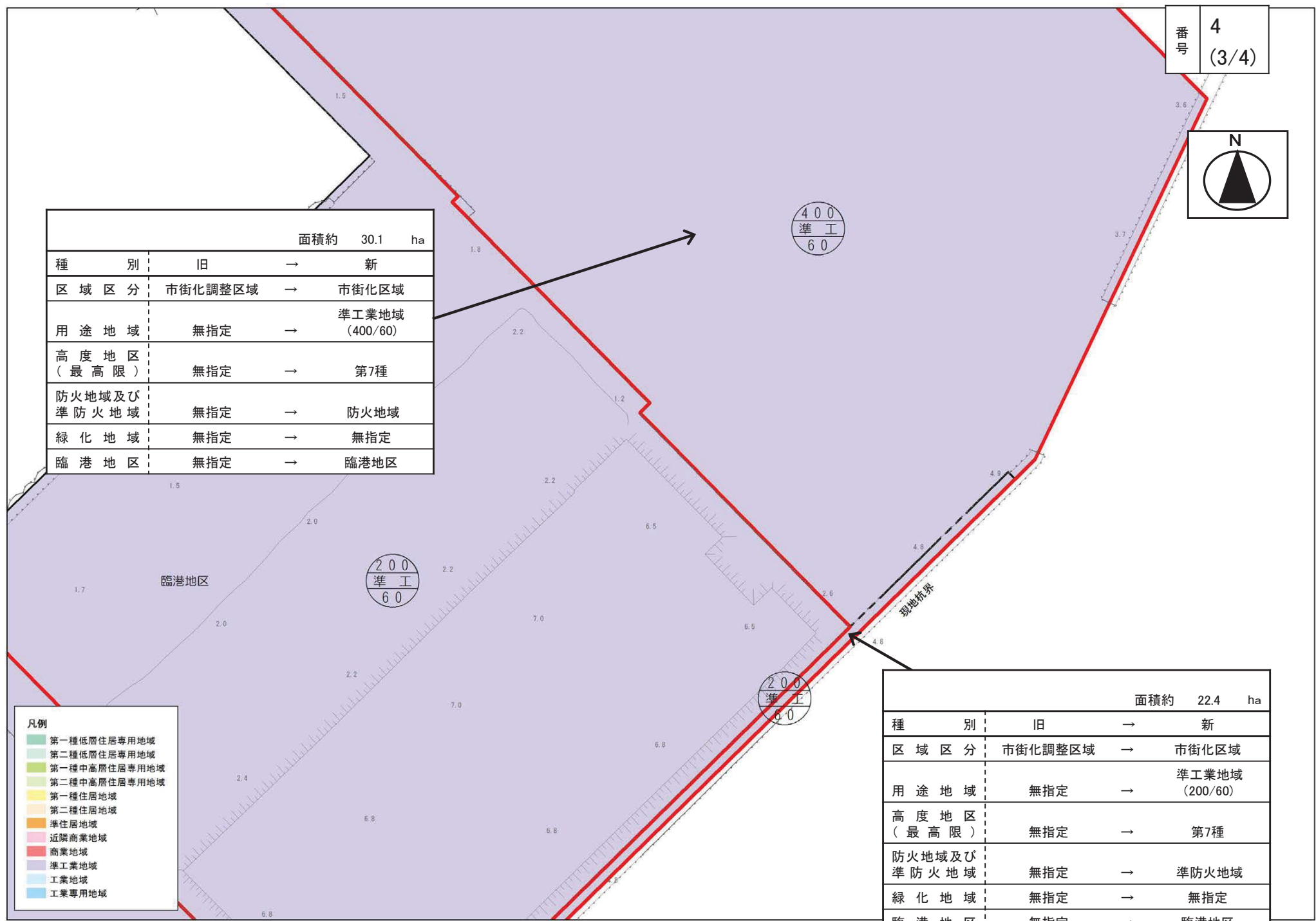
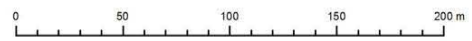
200  
準工  
60

200  
準工  
60

面積約 22.4 ha

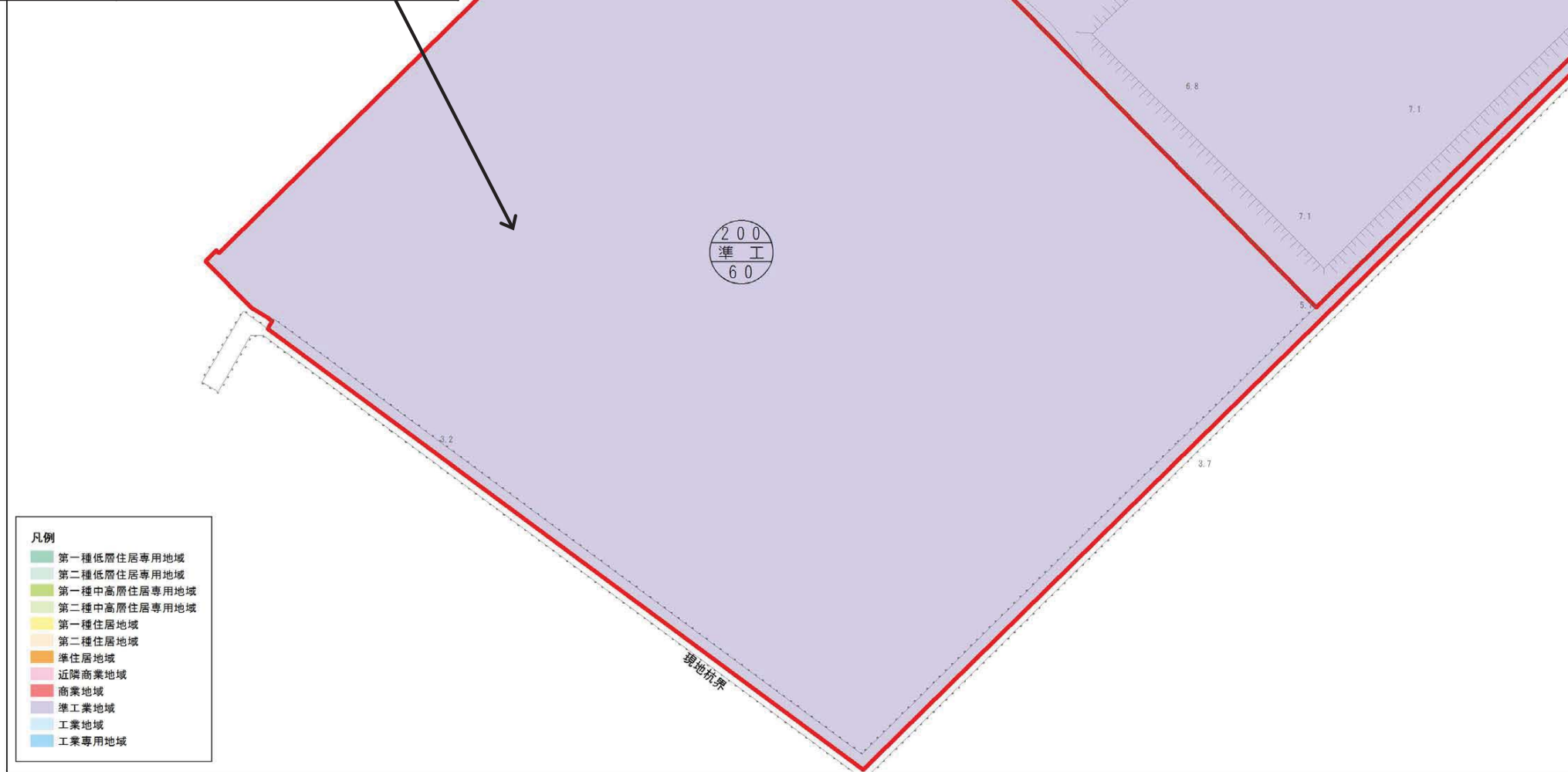
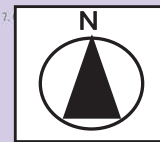
種 別	旧	→	新
区域区分	市街化調整区域	→	市街化区域
用途地域	無指定	→	準工業地域 (200/60)
高度地区 (最高限)	無指定	→	第7種
防火地域及び 準防火地域	無指定	→	準防火地域
緑化地域	無指定	→	無指定
臨港地区	無指定	→	臨港地区

- 凡例
- 第一種低層住居専用地域
  - 第二種低層住居専用地域
  - 第一種中高層住居専用地域
  - 第二種中高層住居専用地域
  - 第一種住居地域
  - 第二種住居地域
  - 準住居地域
  - 近隣商業地域
  - 商業地域
  - 準工業地域
  - 工業地域
  - 工業専用地域




		面積約	22.4	ha
種 別	旧	→	新	
区 域 区 分	市街化調整区域	→	市街化区域	
用 途 地 域	無指定	→	準工業地域 (200/60)	
高 度 地 区 (最高限)	無指定	→	第7種	
防 火 地 域 及 び 準 防 火 地 域	無指定	→	準防火地域	
緑 化 地 域	無指定	→	無指定	
臨 港 地 区	無指定	→	臨港地区	

番号  
4  
(4/4)



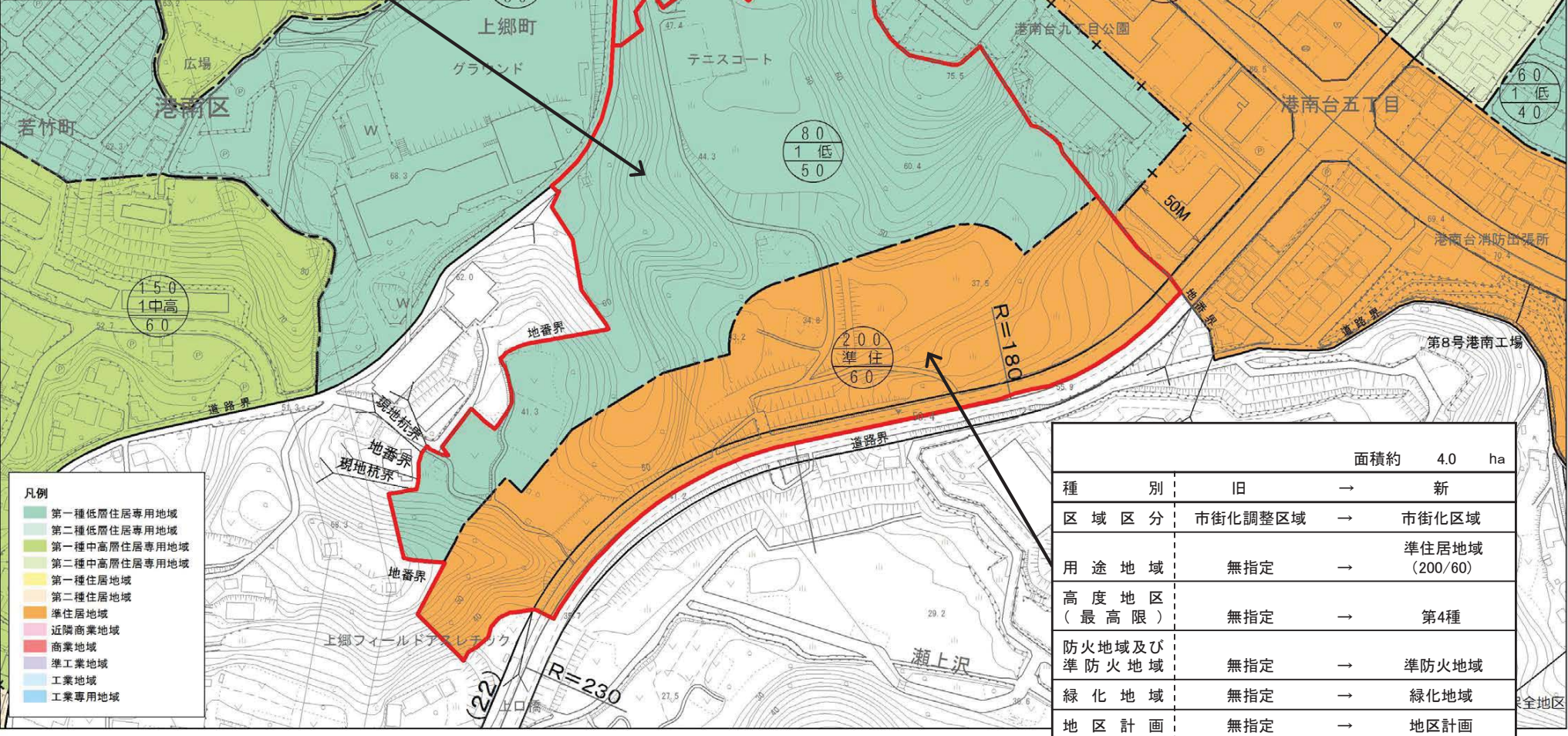
- 凡例
- 第一種低層住居専用地域
  - 第二種低層住居専用地域
  - 第一種中高層住居専用地域
  - 第二種中高層住居専用地域
  - 第一種住居地域
  - 第二種住居地域
  - 準住居地域
  - 近隣商業地域
  - 商業地域
  - 準工業地域
  - 工業地域
  - 工業専用地域



番号 5

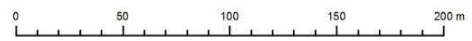


		面積約	5.5	ha
種別	旧	→	新	
区域区分	市街化調整区域	→	市街化区域	
用途地域	無指定	→	第一種低層住居 専用地域(80/50)	
高度地区 (最高限)	無指定	→	第1種	
防火地域及び 準防火地域	無指定	→	無指定	
緑化地域	無指定	→	緑化地域	
地区計画	無指定	→	地区計画	



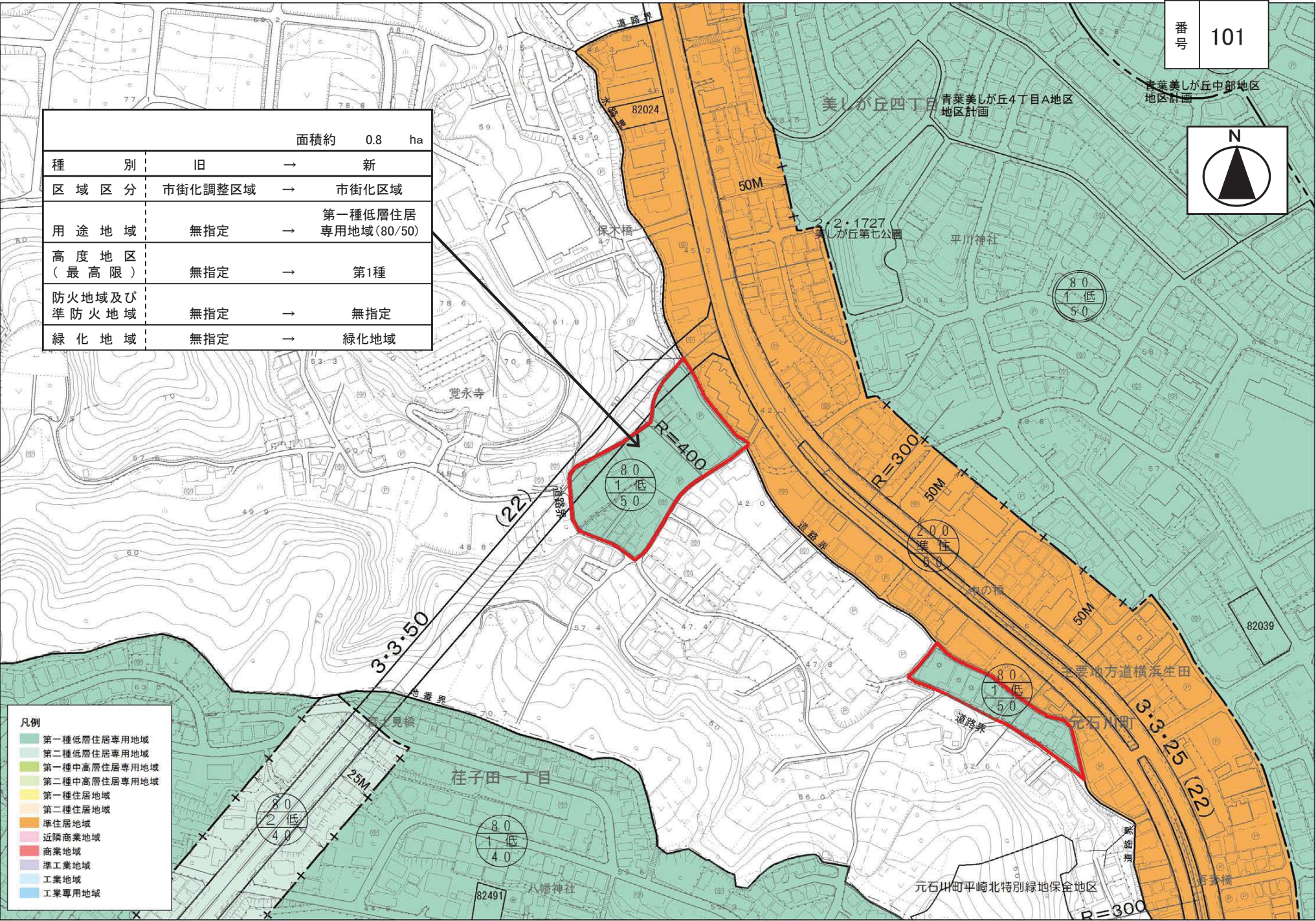
- 凡例
- 第一種低層住居専用地域
  - 第二種低層住居専用地域
  - 第一種中高層住居専用地域
  - 第二種中高層住居専用地域
  - 第一種住居地域
  - 第二種住居地域
  - 準住居地域
  - 近隣商業地域
  - 商業地域
  - 準工業地域
  - 工業地域
  - 工業専用地域

		面積約	4.0	ha
種別	旧	→	新	
区域区分	市街化調整区域	→	市街化区域	
用途地域	無指定	→	準住居地域 (200/60)	
高度地区 (最高限)	無指定	→	第4種	
防火地域及び 準防火地域	無指定	→	準防火地域	
緑化地域	無指定	→	緑化地域	
地区計画	無指定	→	地区計画	

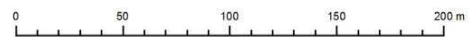





		面積約 0.8 ha	
種別	旧	→	新
区域区分	市街化調整区域	→	市街化区域
用途地域	無指定	→	第一種低層住居 専用地域(80/50)
高度地区 (最高限)	無指定	→	第1種
防火地域及び 準防火地域	無指定	→	無指定
緑化地域	無指定	→	緑化地域

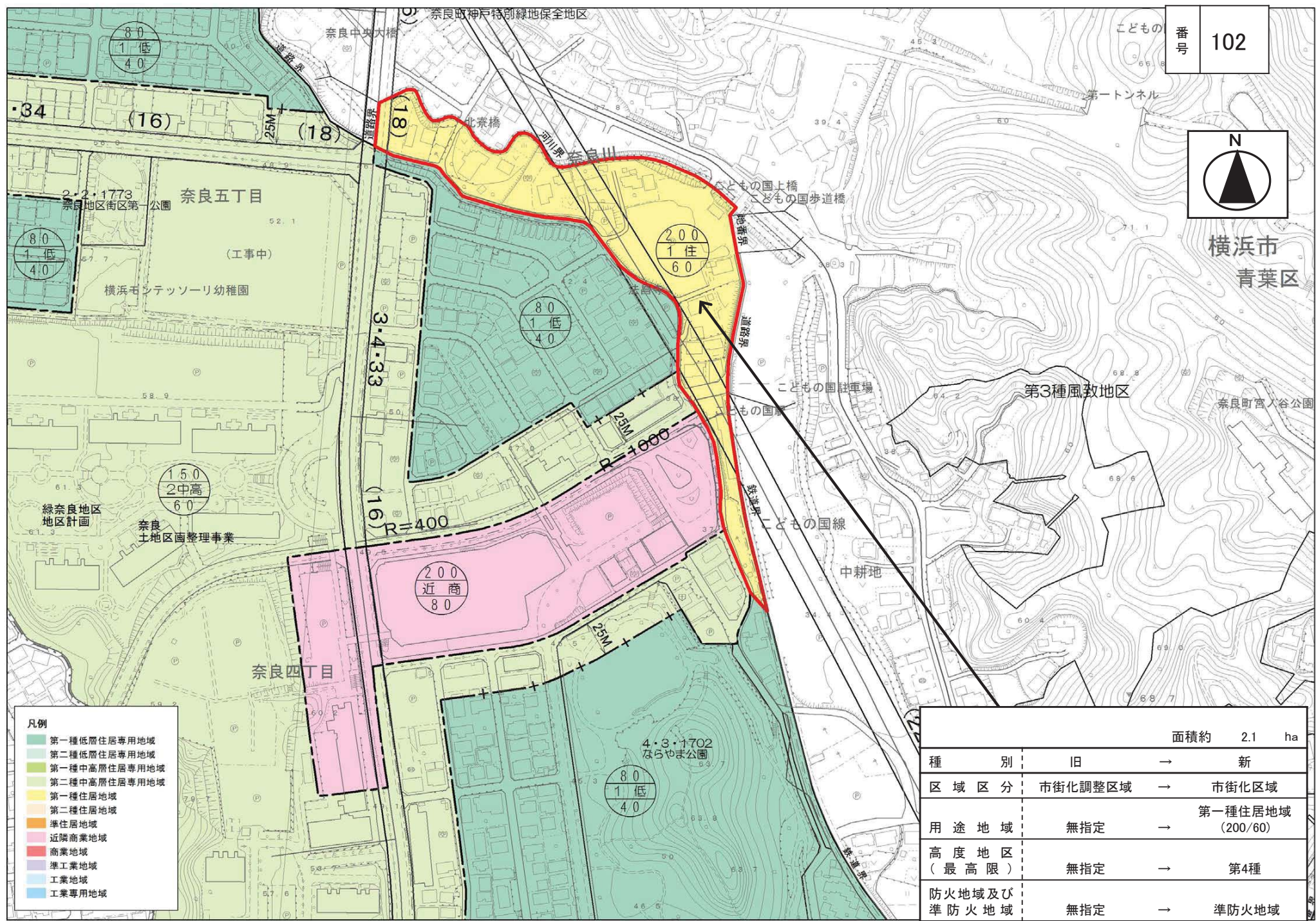


- 凡例
- 第一種低層住居専用地域
  - 第二種低層住居専用地域
  - 第一種中高層住居専用地域
  - 第二種中高層住居専用地域
  - 第一種住居地域
  - 第二種住居地域
  - 準住居地域
  - 近隣商業地域
  - 商業地域
  - 準工業地域
  - 工業地域
  - 工業専用地域





横浜市  
青葉区



- 凡例
- 第一種低層住居専用地域
  - 第二種低層住居専用地域
  - 第一種中高層住居専用地域
  - 第二種中高層住居専用地域
  - 第一種住居地域
  - 第二種住居地域
  - 準住居地域
  - 近隣商業地域
  - 商業地域
  - 準工業地域
  - 工業地域
  - 工業専用地域

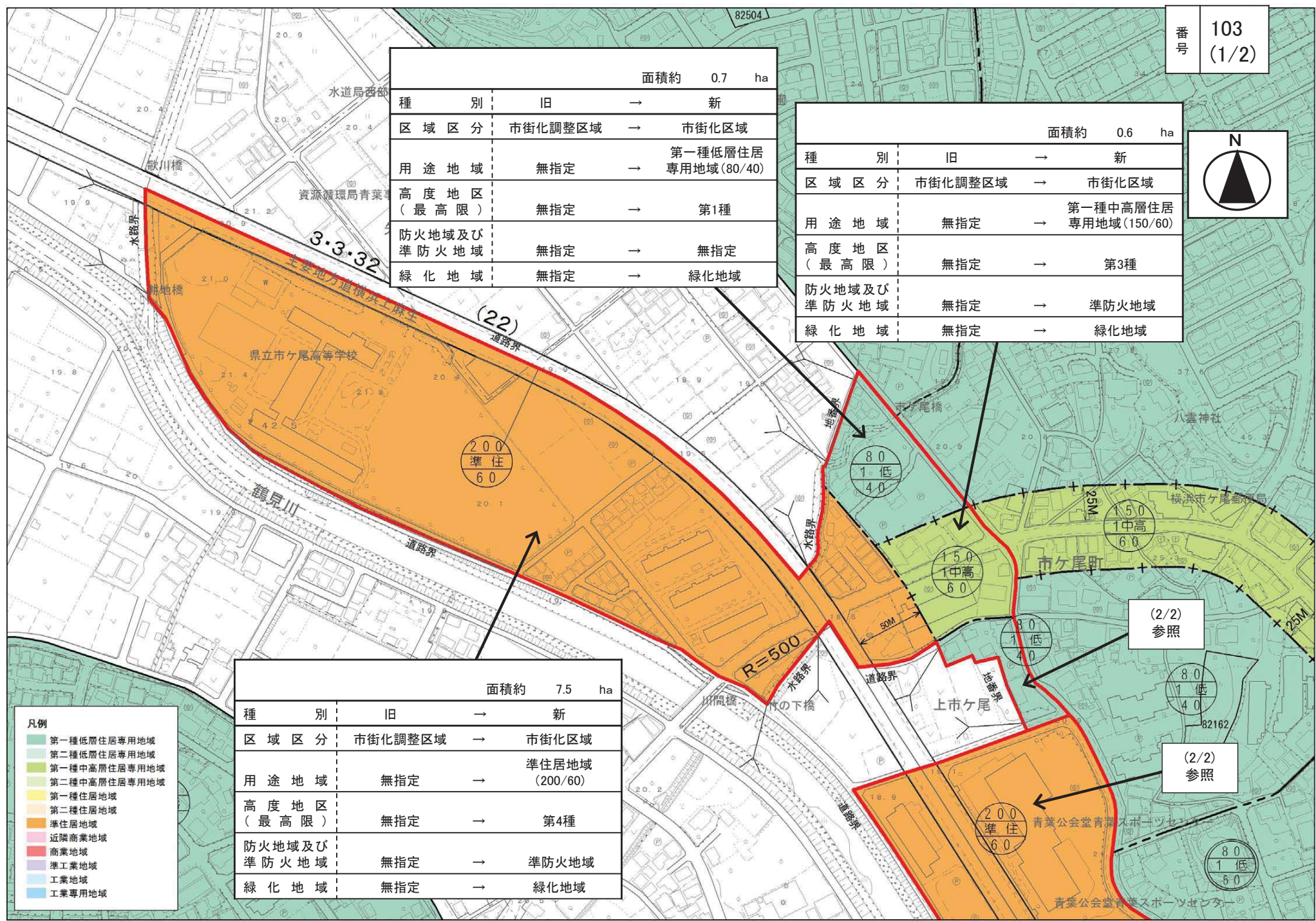
		面積約 2.1 ha	
種別	旧	新	
区域区分	市街化調整区域	市街化区域	
用途地域	無指定	第一種住居地域 (200/60)	
高度地区 (最高限)	無指定	第4種	
防火地域及び準防火地域	無指定	準防火地域	
緑化地域	無指定	緑化地域	

面積約 0.7 ha

種 別	旧	→	新
区 域 区 分	市街化調整区域	→	市街化区域
用 途 地 域	無指定	→	第一種低層住居 専用地域(80/40)
高 度 地 区 (最 高 限)	無指定	→	第1種
防 火 地 域 及 び 準 防 火 地 域	無指定	→	無指定
緑 化 地 域	無指定	→	緑化地域

面積約 0.6 ha

種 別	旧	→	新
区 域 区 分	市街化調整区域	→	市街化区域
用 途 地 域	無指定	→	第一種中高層住居 専用地域(150/60)
高 度 地 区 (最 高 限)	無指定	→	第3種
防 火 地 域 及 び 準 防 火 地 域	無指定	→	準防火地域
緑 化 地 域	無指定	→	緑化地域



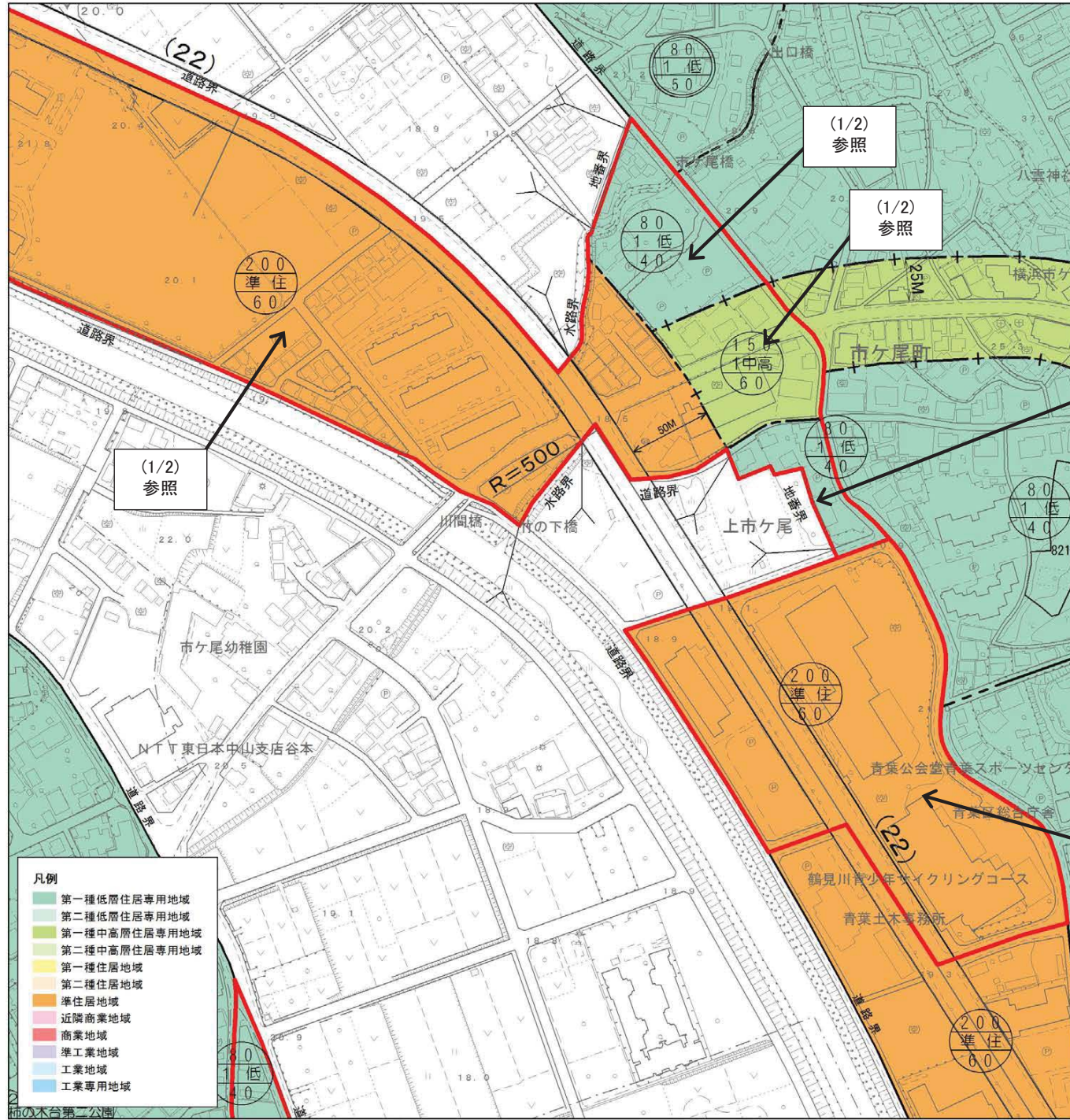
面積約 7.5 ha

種 別	旧	→	新
区 域 区 分	市街化調整区域	→	市街化区域
用 途 地 域	無指定	→	準住居地域 (200/60)
高 度 地 区 (最 高 限)	無指定	→	第4種
防 火 地 域 及 び 準 防 火 地 域	無指定	→	準防火地域
緑 化 地 域	無指定	→	緑化地域

- 凡例
- 第一種低層住居専用地域
  - 第二種低層住居専用地域
  - 第一種中高層住居専用地域
  - 第二種中高層住居専用地域
  - 第一種住居地域
  - 第二種住居地域
  - 準住居地域
  - 近隣商業地域
  - 商業地域
  - 準工業地域
  - 工業地域
  - 工業専用地域

(2/2) 参照

(2/2) 参照



(1/2) 参照

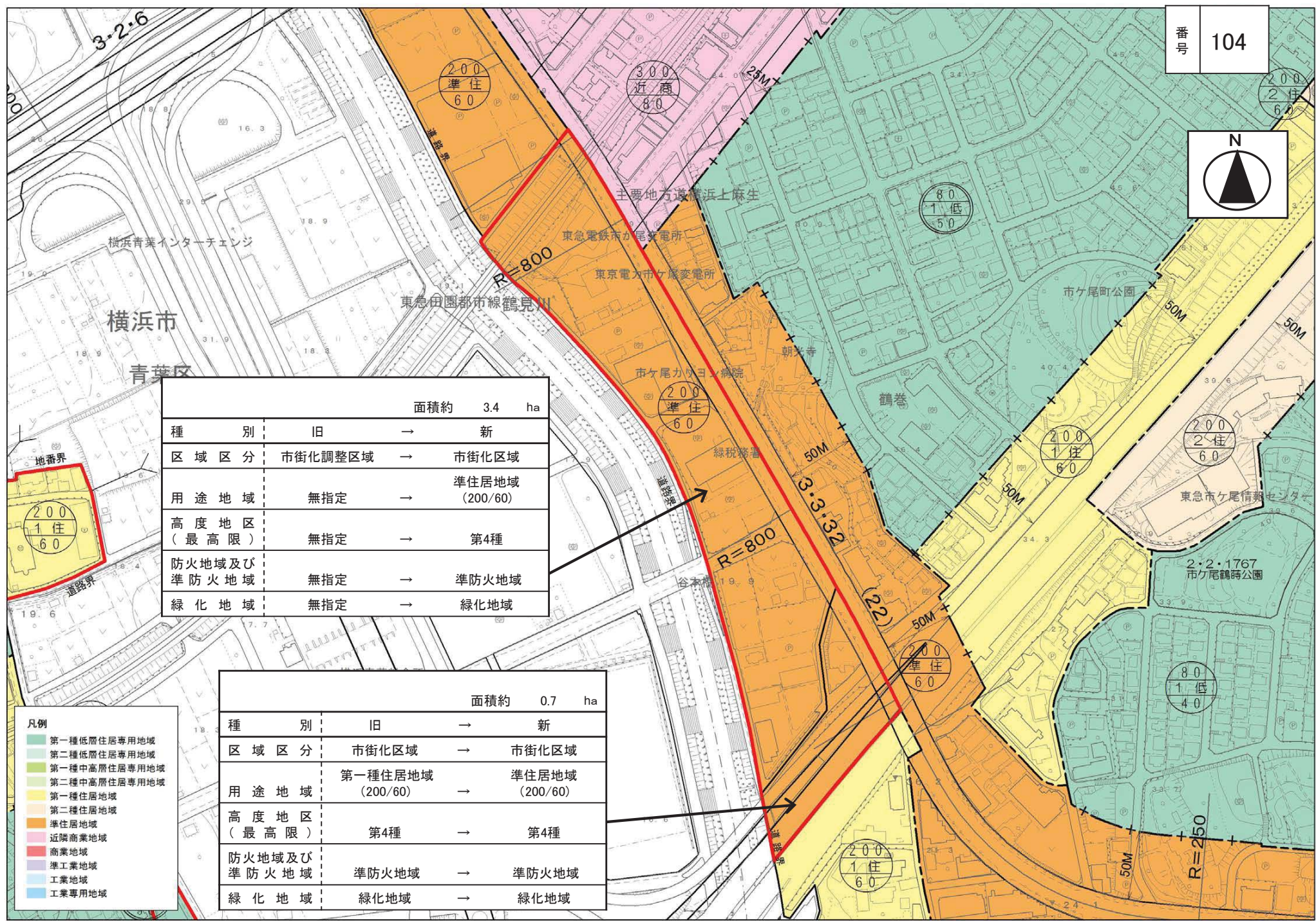
(1/2) 参照

(1/2) 参照

		面積約 0.3 ha	
種別	旧	→	新
区域区分	市街化調整区域	→	市街化区域
用途地域	無指定	→	第一種低層住居 専用地域(80/40)
高度地区 (最高限)	無指定	→	第1種
防火地域及び 準防火地域	無指定	→	無指定
緑化地域	無指定	→	緑化地域

- 凡例
- 第一種低層住居専用地域
  - 第二種低層住居専用地域
  - 第一種中高層住居専用地域
  - 第二種中高層住居専用地域
  - 第一種住居地域
  - 第二種住居地域
  - 準住居地域
  - 近隣商業地域
  - 商業地域
  - 準工業地域
  - 工業地域
  - 工業専用地域

		面積約 3.2 ha	
種別	旧	→	新
区域区分	市街化調整区域	→	市街化区域
用途地域	無指定	→	準住居地域 (200/60)
高度地区 (最高限)	無指定	→	第4種
防火地域及び 準防火地域	無指定	→	準防火地域
緑化地域	無指定	→	緑化地域

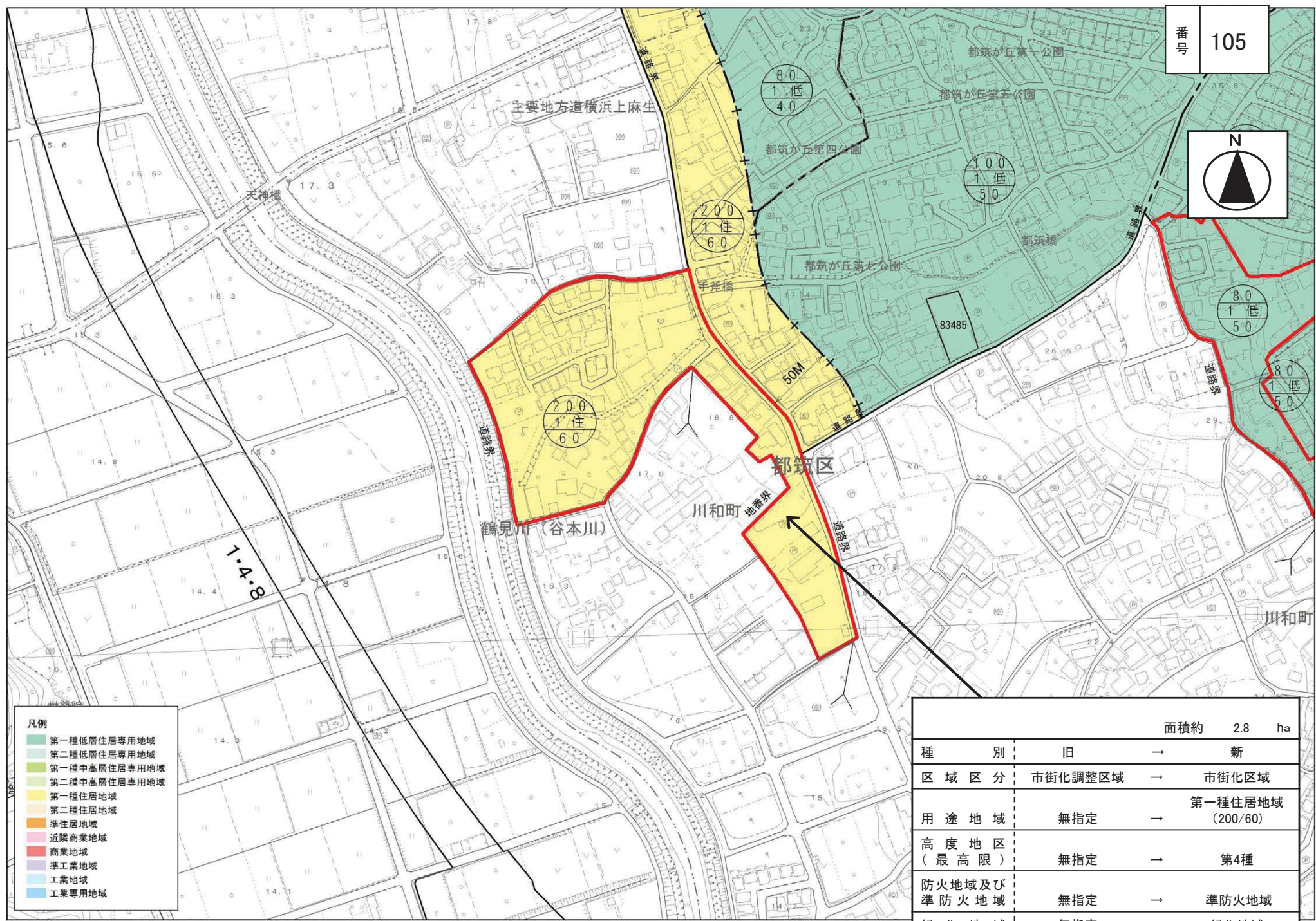


		面積約	3.4	ha
種 別	旧	→	新	
区域区分	市街化調整区域	→	市街化区域	
用途地域	無指定	→	準住居地域 (200/60)	
高度地区 (最高限)	無指定	→	第4種	
防火地域及び準防火地域	無指定	→	準防火地域	
緑化地域	無指定	→	緑化地域	

		面積約	0.7	ha
種 別	旧	→	新	
区域区分	市街化区域	→	市街化区域	
用途地域	第一種住居地域 (200/60)	→	準住居地域 (200/60)	
高度地区 (最高限)	第4種	→	第4種	
防火地域及び準防火地域	準防火地域	→	準防火地域	
緑化地域	緑化地域	→	緑化地域	

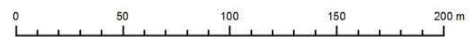
- 凡例
- 第一種低層住居専用地域
  - 第二種低層住居専用地域
  - 第一種中高層住居専用地域
  - 第二種中高層住居専用地域
  - 第一種住居地域
  - 第二種住居地域
  - 準住居地域
  - 近隣商業地域
  - 商業地域
  - 準工業地域
  - 工業地域
  - 工業専用地域

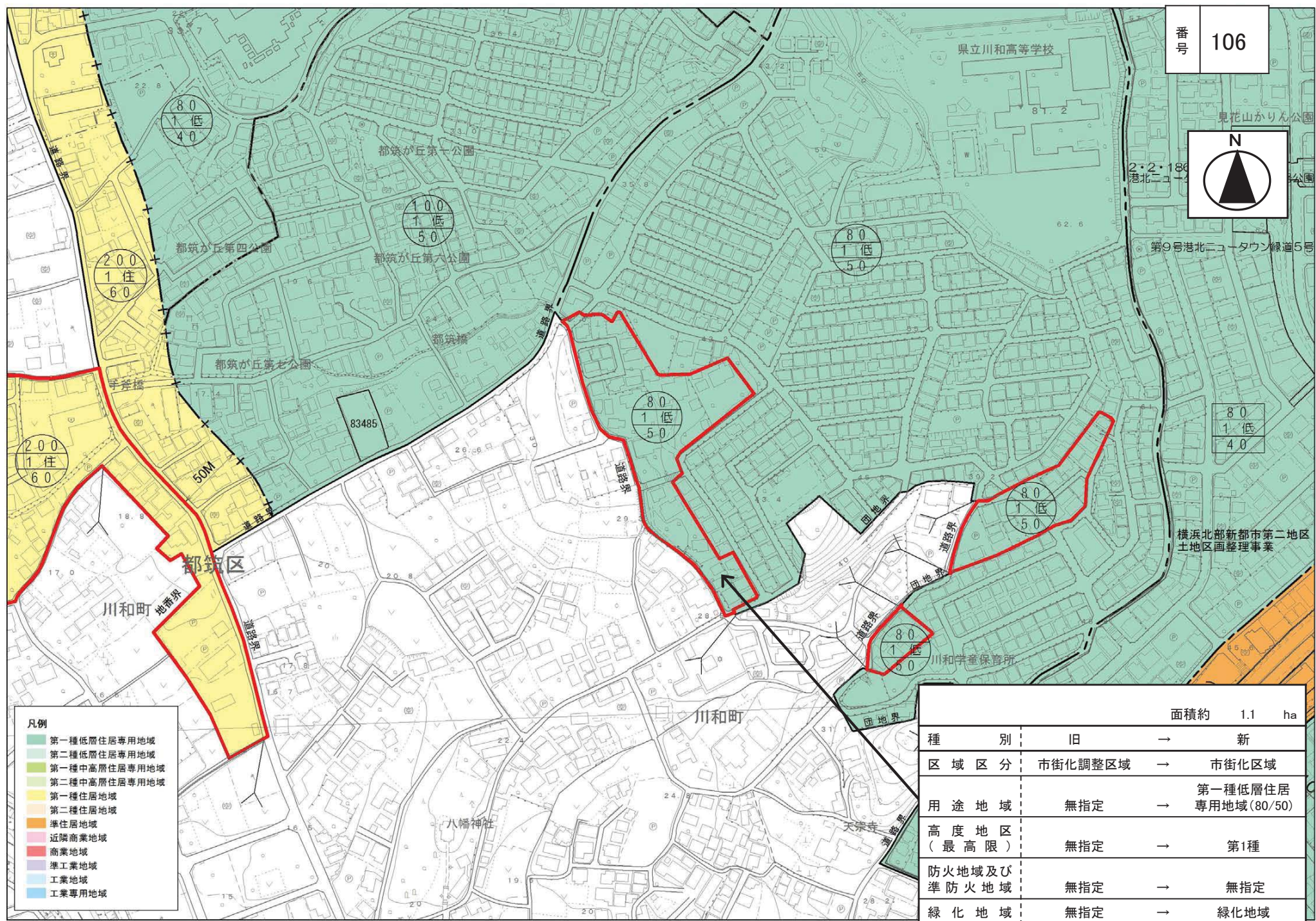




- 凡例
- 第一種低層住居専用地域
  - 第二種低層住居専用地域
  - 第一種中高層住居専用地域
  - 第二種中高層住居専用地域
  - 第一種住居地域
  - 第二種住居地域
  - 準住居地域
  - 近隣商業地域
  - 商業地域
  - 準工業地域
  - 工業地域
  - 工業専用地域

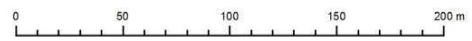
		面積約 2.8 ha	
種 別	旧	→	新
区 域 区 分	市街化調整区域	→	市街化区域
用 途 地 域	無指定	→	第一種住居地域 (200/60)
高 度 地 区 (最 高 限)	無指定	→	第4種
防 火 地 域 及 び 準 防 火 地 域	無指定	→	準防火地域
緑 化 地 域	無指定	→	緑化地域

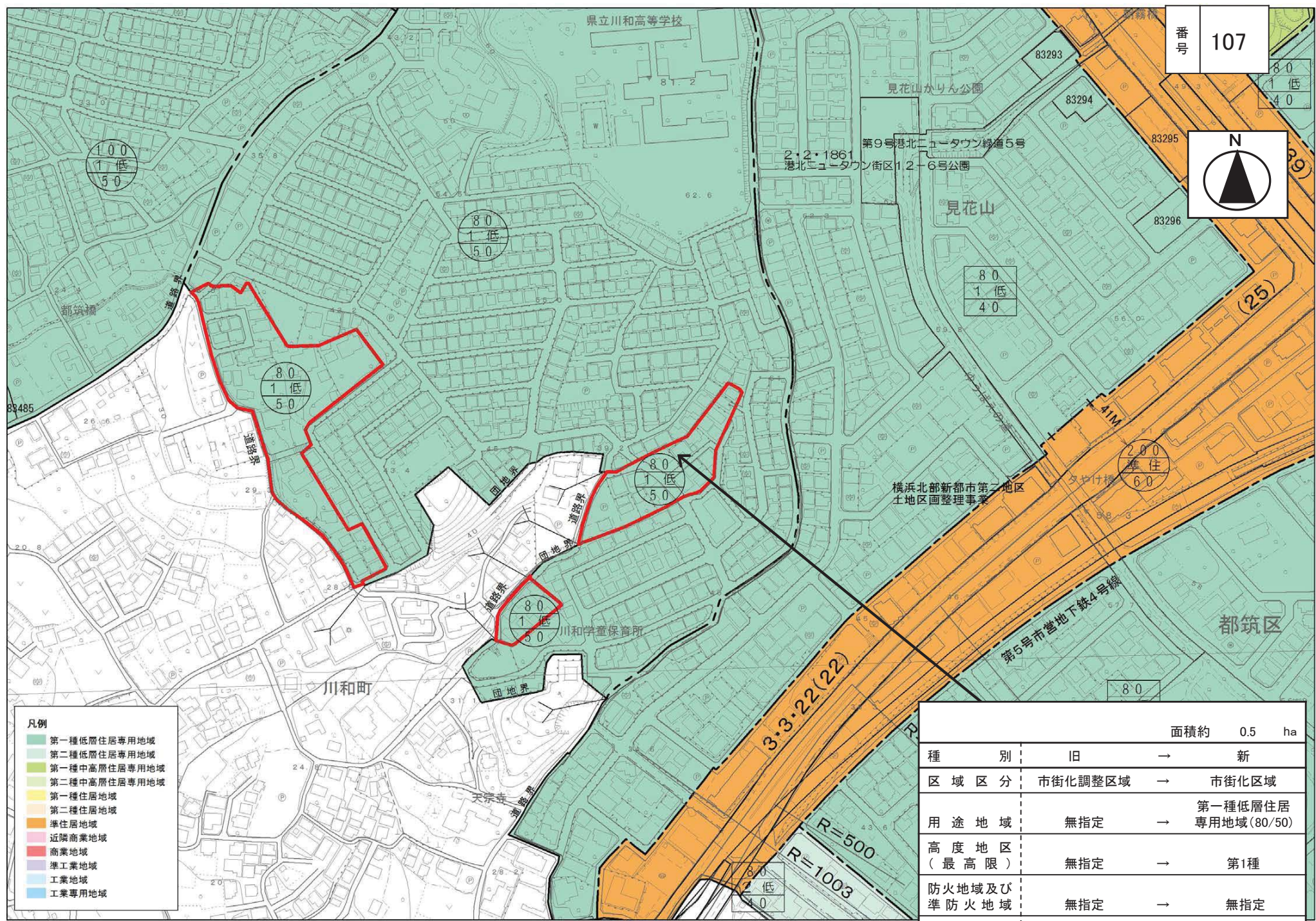




- 凡例
- 第一種低層住居専用地域
  - 第二種低層住居専用地域
  - 第一種中高層住居専用地域
  - 第二種中高層住居専用地域
  - 第一種住居地域
  - 第二種住居地域
  - 準住居地域
  - 近隣商業地域
  - 商業地域
  - 準工業地域
  - 工業地域
  - 工業専用地域

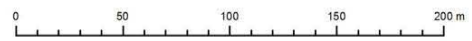
		面積約 1.1 ha	
種別	旧	新	
区域区分	市街化調整区域	市街化区域	
用途地域	無指定	第一種低層住居専用地域(80/50)	
高度地区(最高限)	無指定	第1種	
防火地域及び準防火地域	無指定	無指定	
緑化地域	無指定	緑化地域	






- 凡例
- 第一種低層住居専用地域
  - 第二種低層住居専用地域
  - 第一種中高層住居専用地域
  - 第二種中高層住居専用地域
  - 第一種住居地域
  - 第二種住居地域
  - 準住居地域
  - 近隣商業地域
  - 商業地域
  - 準工業地域
  - 工業地域
  - 工業専用地域

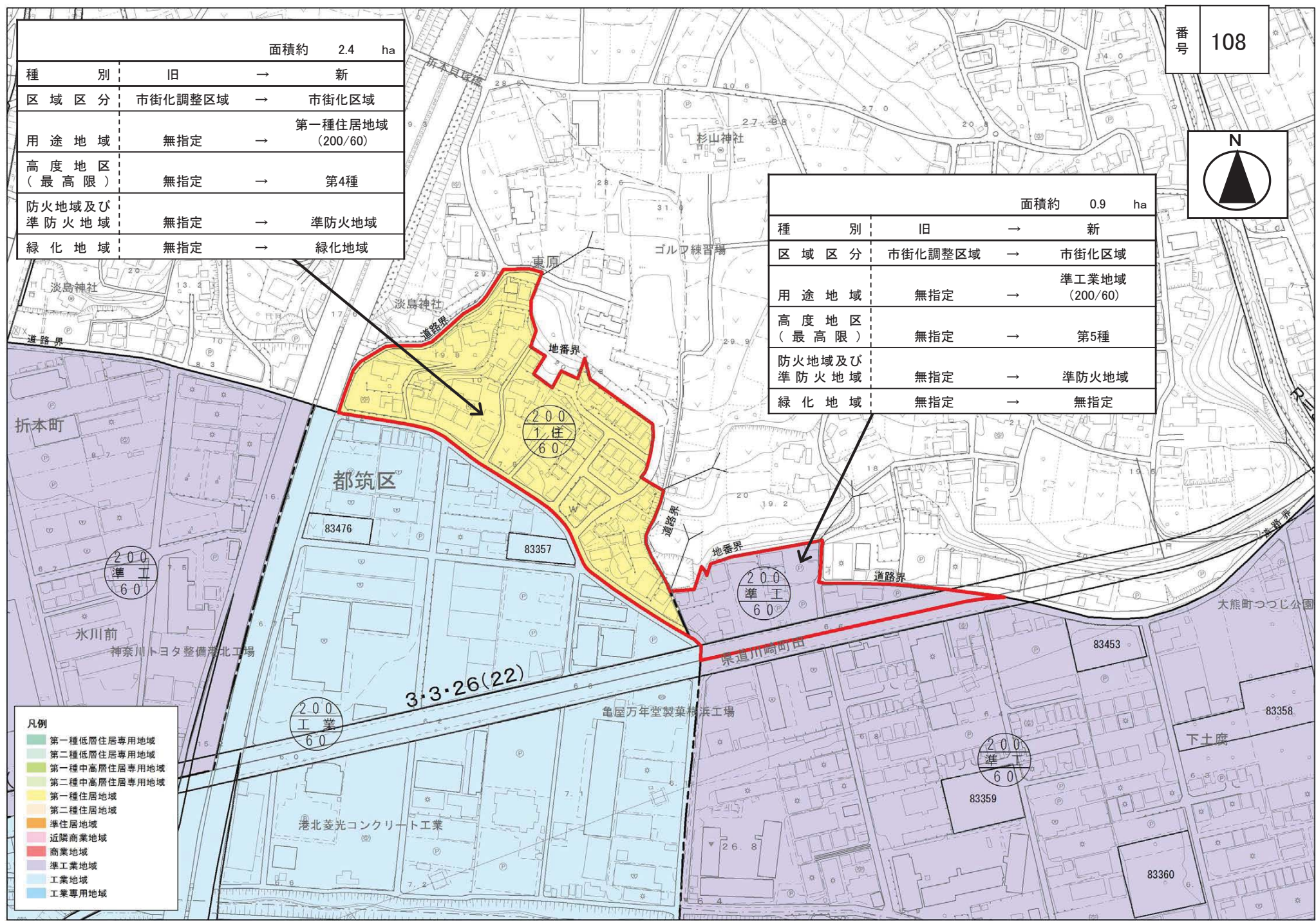
		面積約 0.5 ha	
種別	旧	新	
区域区分	市街化調整区域	市街化区域	
用途地域	無指定	第一種低層住居専用地域(80/50)	
高度地区(最高限)	無指定	第1種	
防火地域及び準防火地域	無指定	無指定	
緑化地域	無指定	緑化地域	



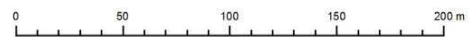


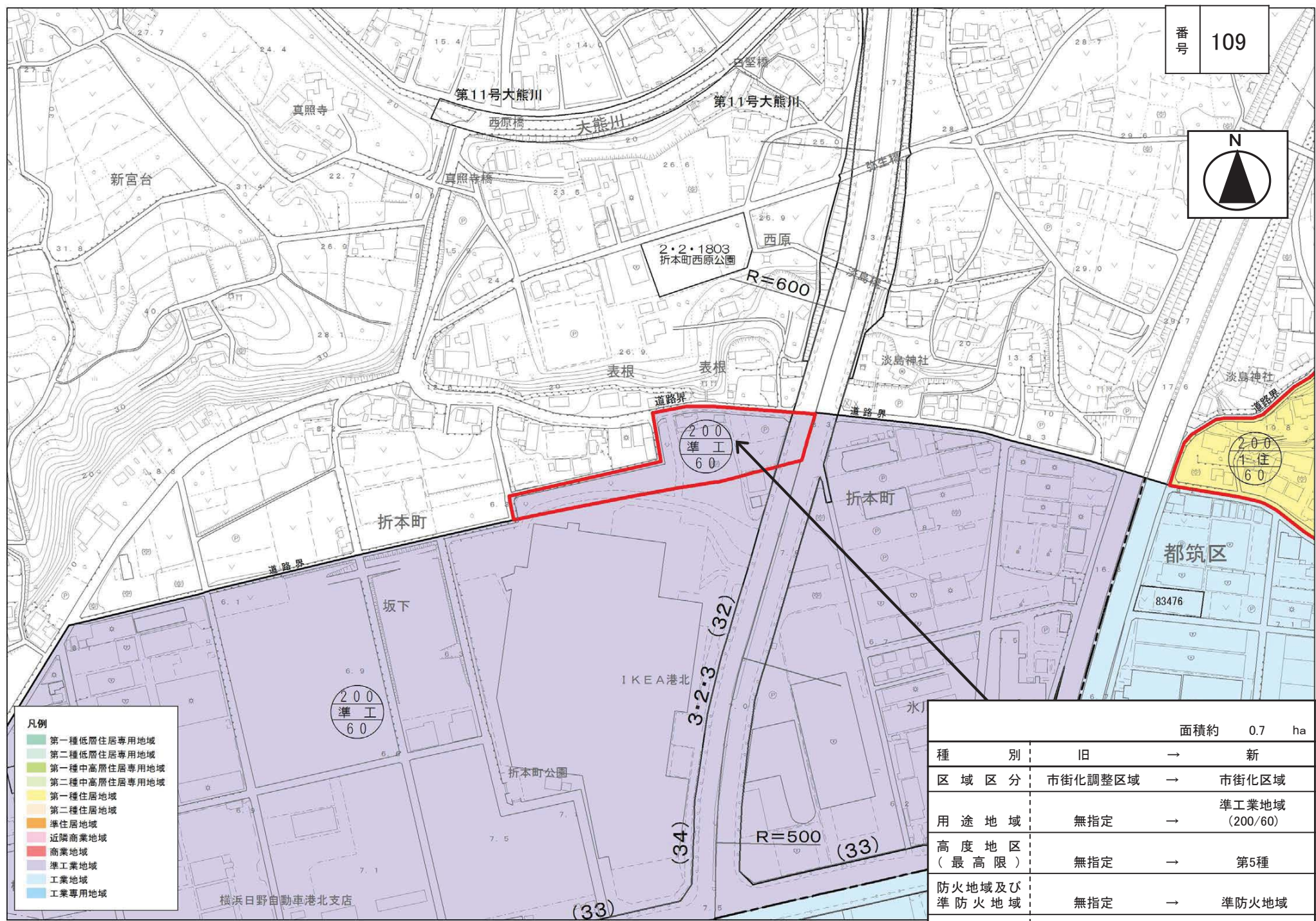

		面積約	2.4	ha
種 別	旧	→	新	
区 域 区 分	市街化調整区域	→	市街化区域	
用 途 地 域	無指定	→	第一種住居地域 (200/60)	
高 度 地 区 (最 高 限)	無指定	→	第4種	
防 火 地 域 及 び 準 防 火 地 域	無指定	→	準防火地域	
緑 化 地 域	無指定	→	緑化地域	

		面積約	0.9	ha
種 別	旧	→	新	
区 域 区 分	市街化調整区域	→	市街化区域	
用 途 地 域	無指定	→	準工業地域 (200/60)	
高 度 地 区 (最 高 限)	無指定	→	第5種	
防 火 地 域 及 び 準 防 火 地 域	無指定	→	準防火地域	
緑 化 地 域	無指定	→	無指定	



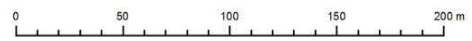
- 凡例
- 第一種低層住居専用地域
  - 第二種低層住居専用地域
  - 第一種中高層住居専用地域
  - 第二種中高層住居専用地域
  - 第一種住居地域
  - 第二種住居地域
  - 準住居地域
  - 近隣商業地域
  - 商業地域
  - 準工業地域
  - 工業地域
  - 工業専用地域






- 凡例
- 第一種低層住居専用地域
  - 第二種低層住居専用地域
  - 第一種中高層住居専用地域
  - 第二種中高層住居専用地域
  - 第一種住居地域
  - 第二種住居地域
  - 準住居地域
  - 近隣商業地域
  - 商業地域
  - 準工業地域
  - 工業地域
  - 工業専用地域

		面積約 0.7 ha	
種別	旧	新	
区域区分	市街化調整区域	市街化区域	
用途地域	無指定	準工業地域 (200/60)	
高度地区 (最高限)	無指定	第5種	
防火地域及び準防火地域	無指定	準防火地域	
緑化地域	無指定	無指定	

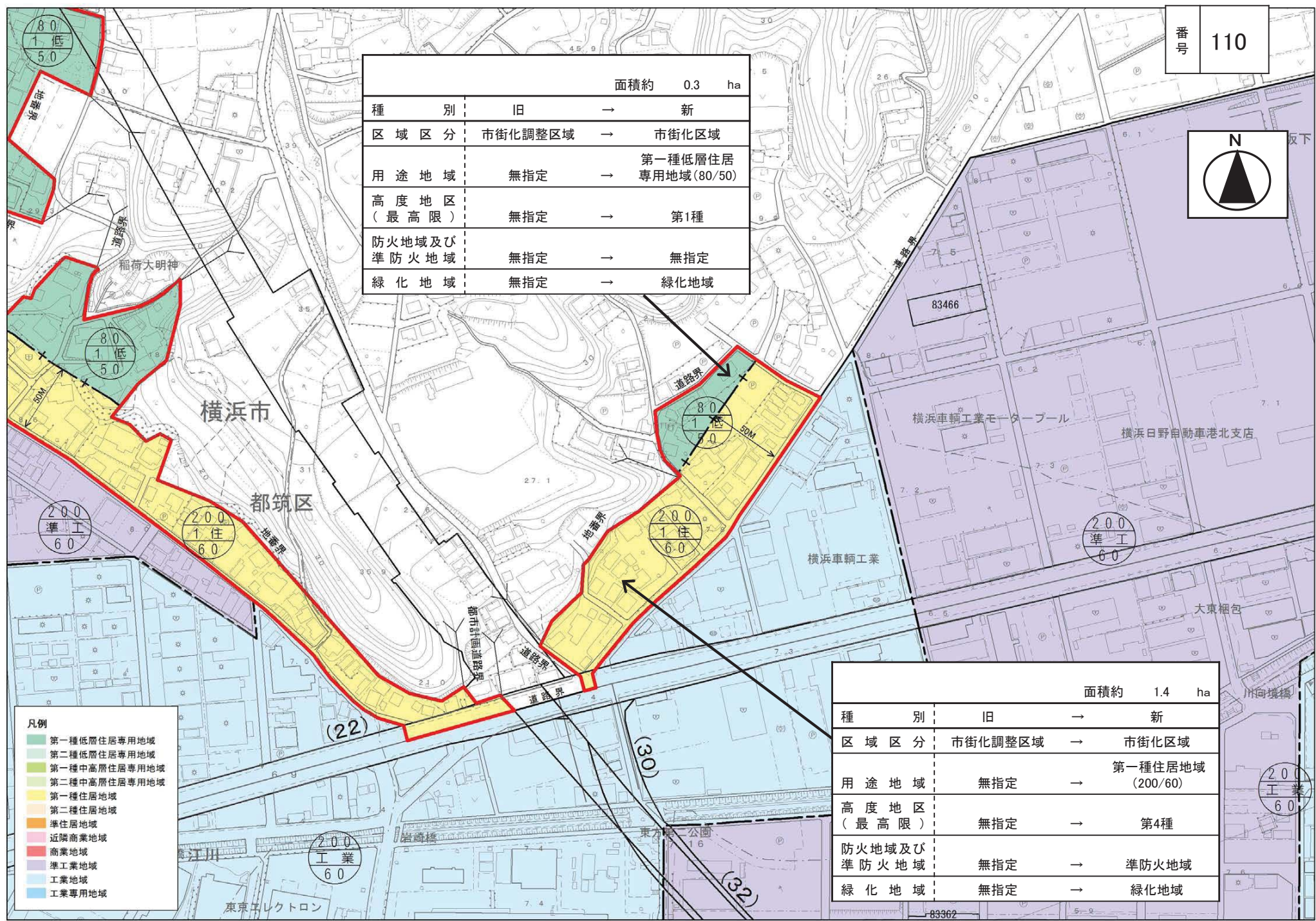
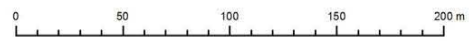




面積約 0.3 ha		
種 別	旧	→ 新
区 域 区 分	市街化調整区域	→ 市街化区域
用 途 地 域	無指定	→ 第一種低層住居 専用地域 (80/50)
高 度 地 区 (最高限)	無指定	→ 第1種
防 火 地 域 及 び 準 防 火 地 域	無指定	→ 無指定
緑 化 地 域	無指定	→ 緑化地域

面積約 1.4 ha		
種 別	旧	→ 新
区 域 区 分	市街化調整区域	→ 市街化区域
用 途 地 域	無指定	→ 第一種住居地域 (200/60)
高 度 地 区 (最高限)	無指定	→ 第4種
防 火 地 域 及 び 準 防 火 地 域	無指定	→ 準防火地域
緑 化 地 域	無指定	→ 緑化地域

- 凡例
- 第一種低層住居専用地域
  - 第二種低層住居専用地域
  - 第一種中高層住居専用地域
  - 第二種中高層住居専用地域
  - 第一種住居地域
  - 第二種住居地域
  - 準住居地域
  - 近隣商業地域
  - 商業地域
  - 準工業地域
  - 工業地域
  - 工業専用地域



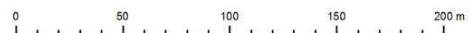
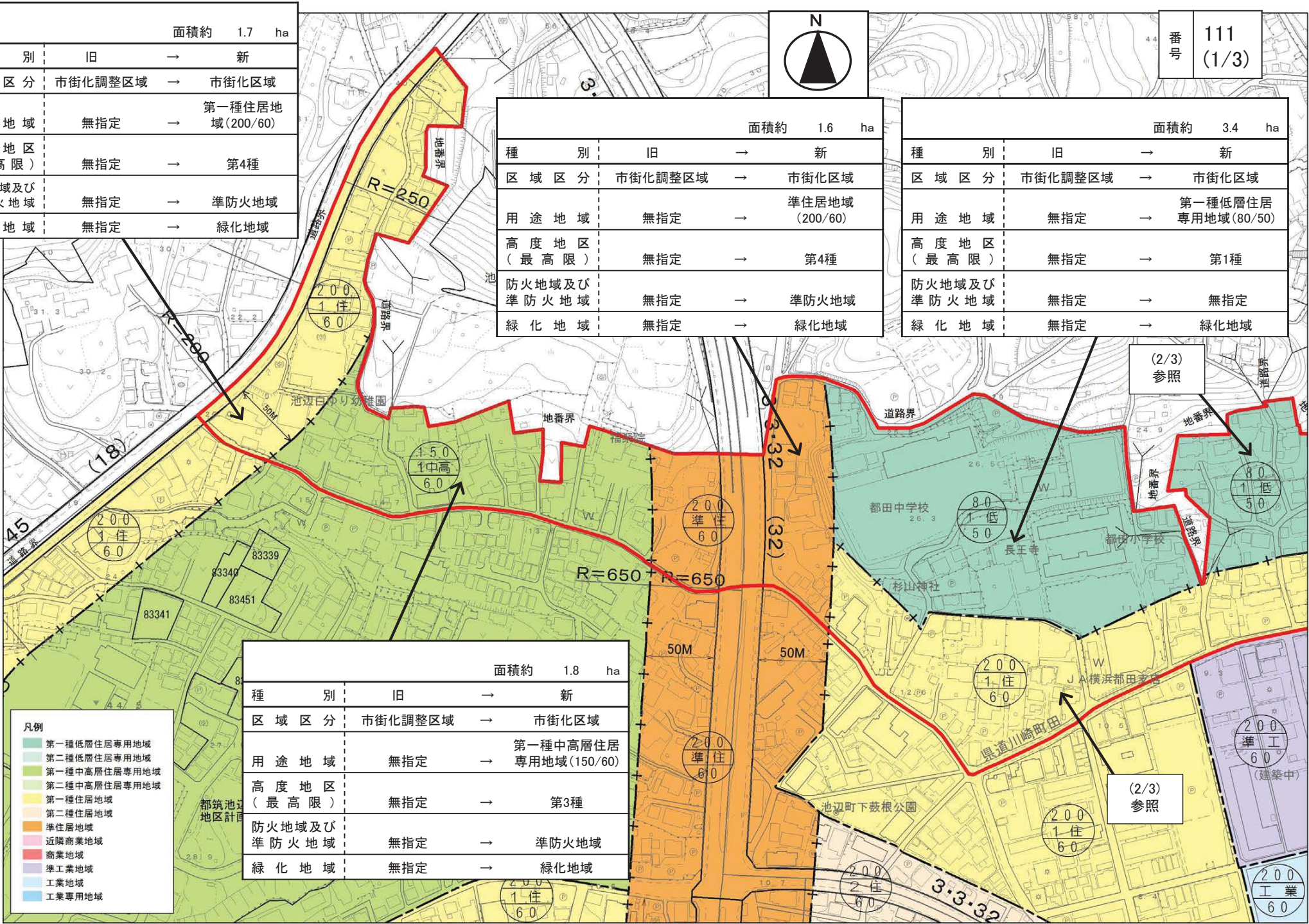
面積約 1.7 ha		
種 別	旧	→ 新
区域区分	市街化調整区域	→ 市街化区域
用途地域	無指定	→ 第一種住居地域(200/60)
高度地区(最高限)	無指定	→ 第4種
防火地域及び準防火地域	無指定	→ 準防火地域
緑化地域	無指定	→ 緑化地域

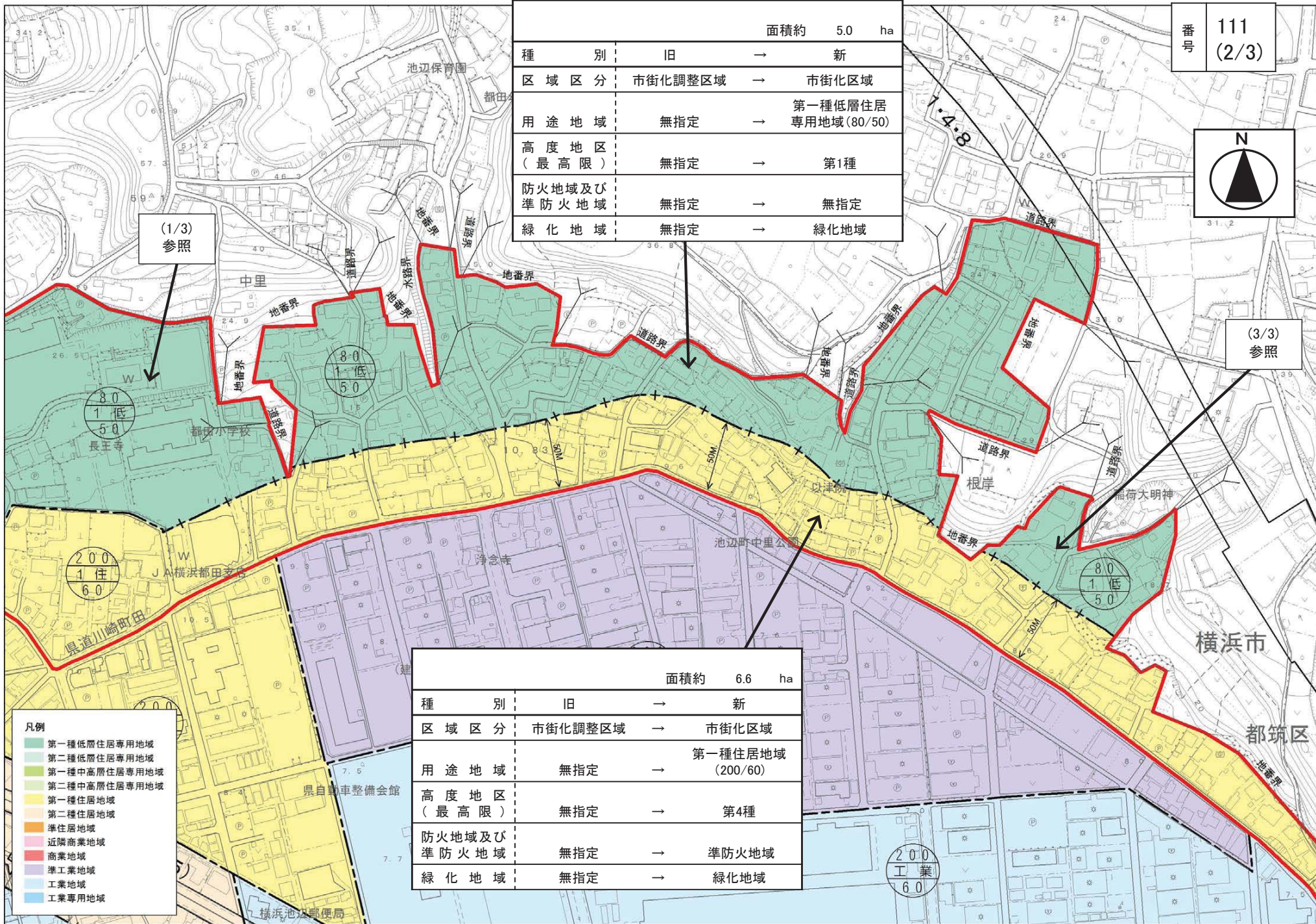
面積約 1.6 ha		
種 別	旧	→ 新
区域区分	市街化調整区域	→ 市街化区域
用途地域	無指定	→ 準住居地域(200/60)
高度地区(最高限)	無指定	→ 第4種
防火地域及び準防火地域	無指定	→ 準防火地域
緑化地域	無指定	→ 緑化地域

面積約 3.4 ha		
種 別	旧	→ 新
区域区分	市街化調整区域	→ 市街化区域
用途地域	無指定	→ 第一種低層住居専用地域(80/50)
高度地区(最高限)	無指定	→ 第1種
防火地域及び準防火地域	無指定	→ 無指定
緑化地域	無指定	→ 緑化地域


面積約 1.8 ha		
種 別	旧	→ 新
区域区分	市街化調整区域	→ 市街化区域
用途地域	無指定	→ 第一種中高層住居専用地域(150/60)
高度地区(最高限)	無指定	→ 第3種
防火地域及び準防火地域	無指定	→ 準防火地域
緑化地域	無指定	→ 緑化地域

- 凡例
- 第一種低層住居専用地域
  - 第二種低層住居専用地域
  - 第一種中高層住居専用地域
  - 第二種中高層住居専用地域
  - 第一種住居地域
  - 第二種住居地域
  - 準住居地域
  - 近隣商業地域
  - 商業地域
  - 準工業地域
  - 工業地域
  - 工業専用地域





番号 111  
(2/3)




		面積約	5.0	ha
種別	旧	→	新	
区域区分	市街化調整区域	→	市街化区域	
用途地域	無指定	→	第一種低層住居 専用地域(80/50)	
高度地区 (最高限)	無指定	→	第1種	
防火地域及び 準防火地域	無指定	→	無指定	
緑化地域	無指定	→	緑化地域	

(1/3)  
参照


(3/3)  
参照

		面積約	6.6	ha
種別	旧	→	新	
区域区分	市街化調整区域	→	市街化区域	
用途地域	無指定	→	第一種住居地域 (200/60)	
高度地区 (最高限)	無指定	→	第4種	
防火地域及び 準防火地域	無指定	→	準防火地域	
緑化地域	無指定	→	緑化地域	

- 凡例
- 第一種低層住居専用地域
  - 第二種低層住居専用地域
  - 第一種中高層住居専用地域
  - 第二種中高層住居専用地域
  - 第一種住居地域
  - 第二種住居地域
  - 準住居地域
  - 近隣商業地域
  - 商業地域
  - 準工業地域
  - 工業地域
  - 工業専用地域



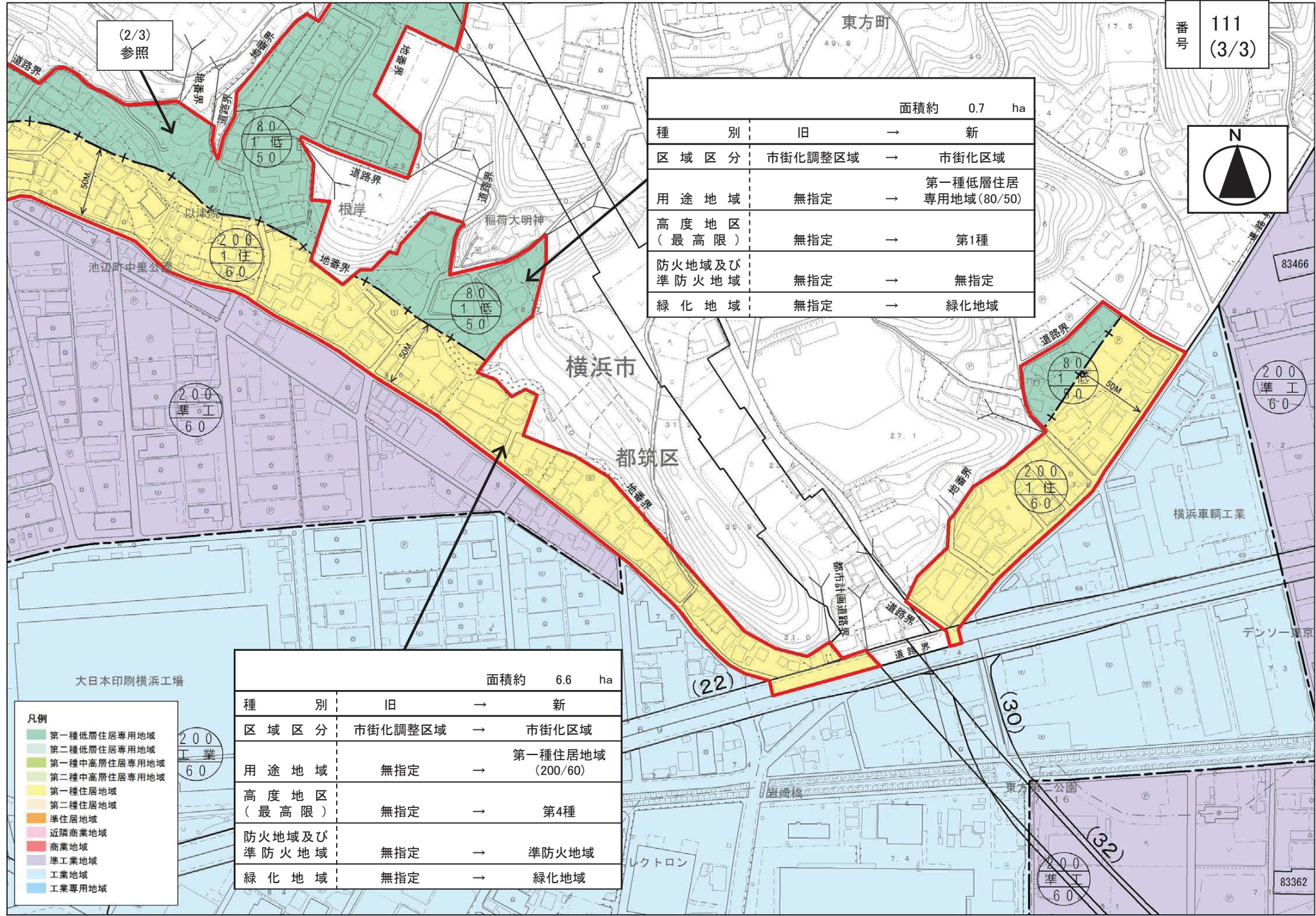
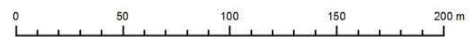




		面積約	0.7	ha
種 別	旧	→	新	
区域区分	市街化調整区域	→	市街化区域	
用途地域	無指定	→	第一種低層住居 専用地域(80/50)	
高度地区 (最高限)	無指定	→	第1種	
防火地域及び 準防火地域	無指定	→	無指定	
緑化地域	無指定	→	緑化地域	

		面積約	6.6	ha
種 別	旧	→	新	
区域区分	市街化調整区域	→	市街化区域	
用途地域	無指定	→	第一種住居地域 (200/60)	
高度地区 (最高限)	無指定	→	第4種	
防火地域及び 準防火地域	無指定	→	準防火地域	
緑化地域	無指定	→	緑化地域	

- 凡例
- 第一種低層住居専用地域
  - 第二種低層住居専用地域
  - 第一種中高層住居専用地域
  - 第二種中高層住居専用地域
  - 第一種住居地域
  - 第二種住居地域
  - 準住居地域
  - 近隣商業地域
  - 商業地域
  - 準工業地域
  - 工業地域
  - 工業専用地域

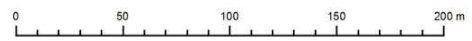
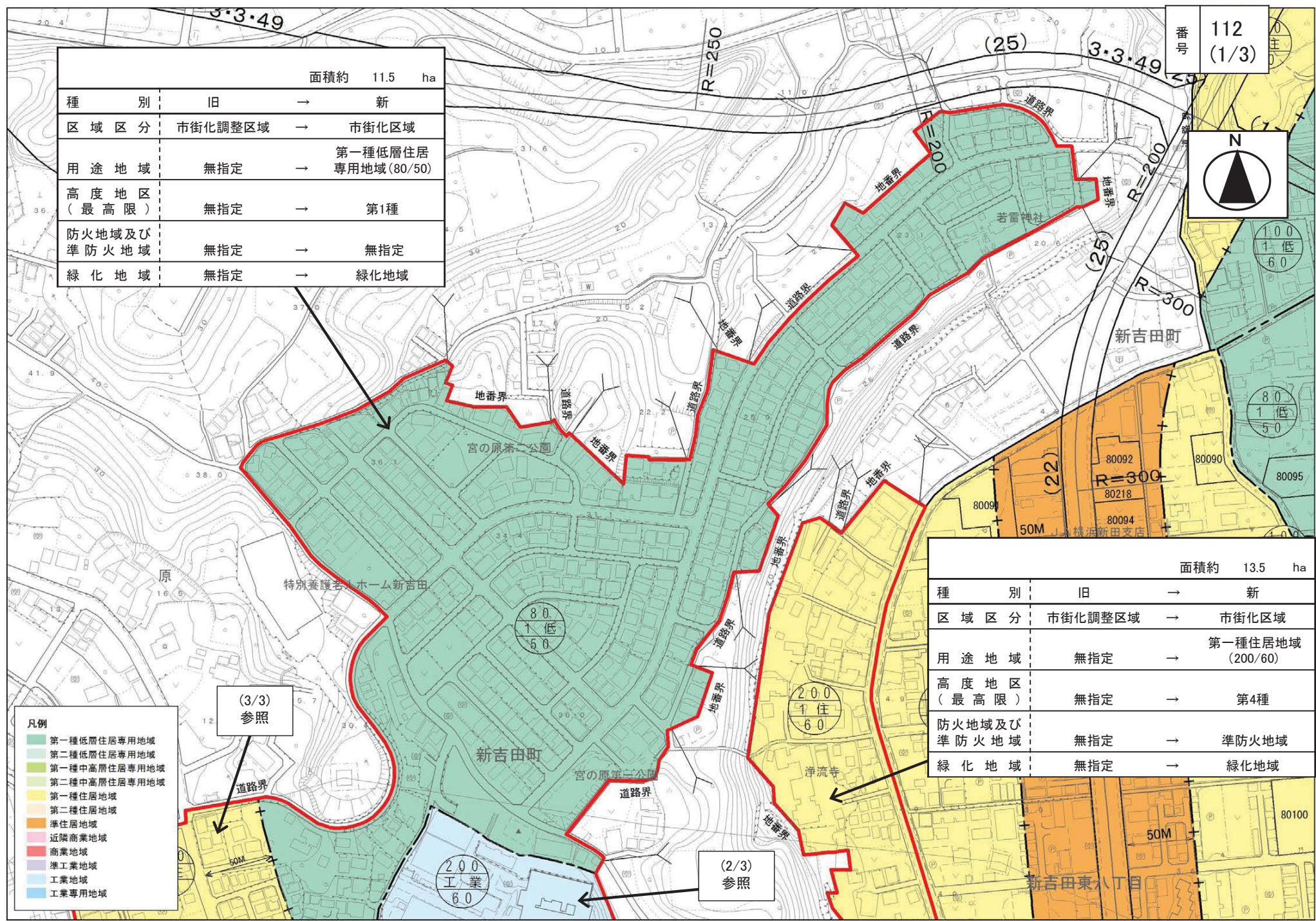




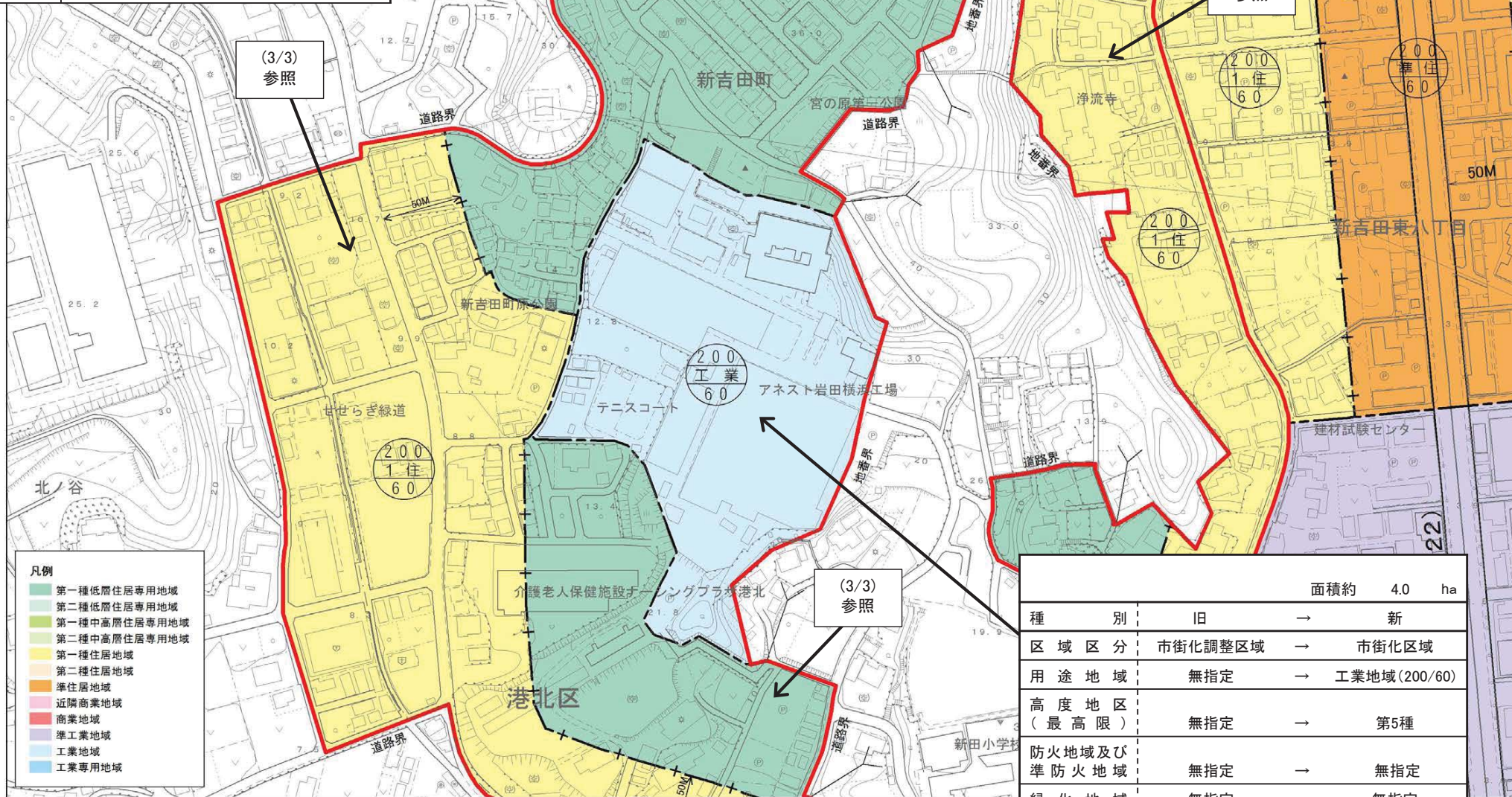
面積約 11.5 ha		
種 別	旧	→ 新
区域区分	市街化調整区域	→ 市街化区域
用途地域	無指定	→ 第一種低層住居 専用地域(80/50)
高度地区 (最高限)	無指定	→ 第1種
防火地域及び 準防火地域	無指定	→ 無指定
緑化地域	無指定	→ 緑化地域

面積約 13.5 ha		
種 別	旧	→ 新
区域区分	市街化調整区域	→ 市街化区域
用途地域	無指定	→ 第一種住居地域 (200/60)
高度地区 (最高限)	無指定	→ 第4種
防火地域及び 準防火地域	無指定	→ 準防火地域
緑化地域	無指定	→ 緑化地域


- 凡例
- 第一種低層住居専用地域
  - 第二種低層住居専用地域
  - 第一種中高層住居専用地域
  - 第二種中高層住居専用地域
  - 第一種住居地域
  - 第二種住居地域
  - 準住居地域
  - 近隣商業地域
  - 商業地域
  - 準工業地域
  - 工業地域
  - 工業専用地域



		面積約 11.5 ha	
種 別	旧	→	新
区 域 区 分	市街化調整区域	→	市街化区域
用 途 地 域	無指定	→	第一種低層住居 専用地域(80/50)
高 度 地 区 (最 高 限)	無指定	→	第1種
防 火 地 域 及 び 準 防 火 地 域	無指定	→	無指定
緑 化 地 域	無指定	→	緑化地域



番号 112  
(2/3)



(1/3)  
参照

(3/3)  
参照

(3/3)  
参照

		面積約 4.0 ha	
種 別	旧	→	新
区 域 区 分	市街化調整区域	→	市街化区域
用 途 地 域	無指定	→	工業地域(200/60)
高 度 地 区 (最 高 限)	無指定	→	第5種
防 火 地 域 及 び 準 防 火 地 域	無指定	→	無指定
緑 化 地 域	無指定	→	無指定

- 凡例
- 第一種低層住居専用地域
  - 第二種低層住居専用地域
  - 第一種中高層住居専用地域
  - 第二種中高層住居専用地域
  - 第一種住居地域
  - 第二種住居地域
  - 準住居地域
  - 近隣商業地域
  - 商業地域
  - 準工業地域
  - 工業地域
  - 工業専用地域

