


地区名	面積
14 保土ヶ谷1地区	約 156.3ha

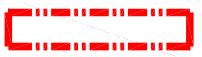
縮尺 1:15,000

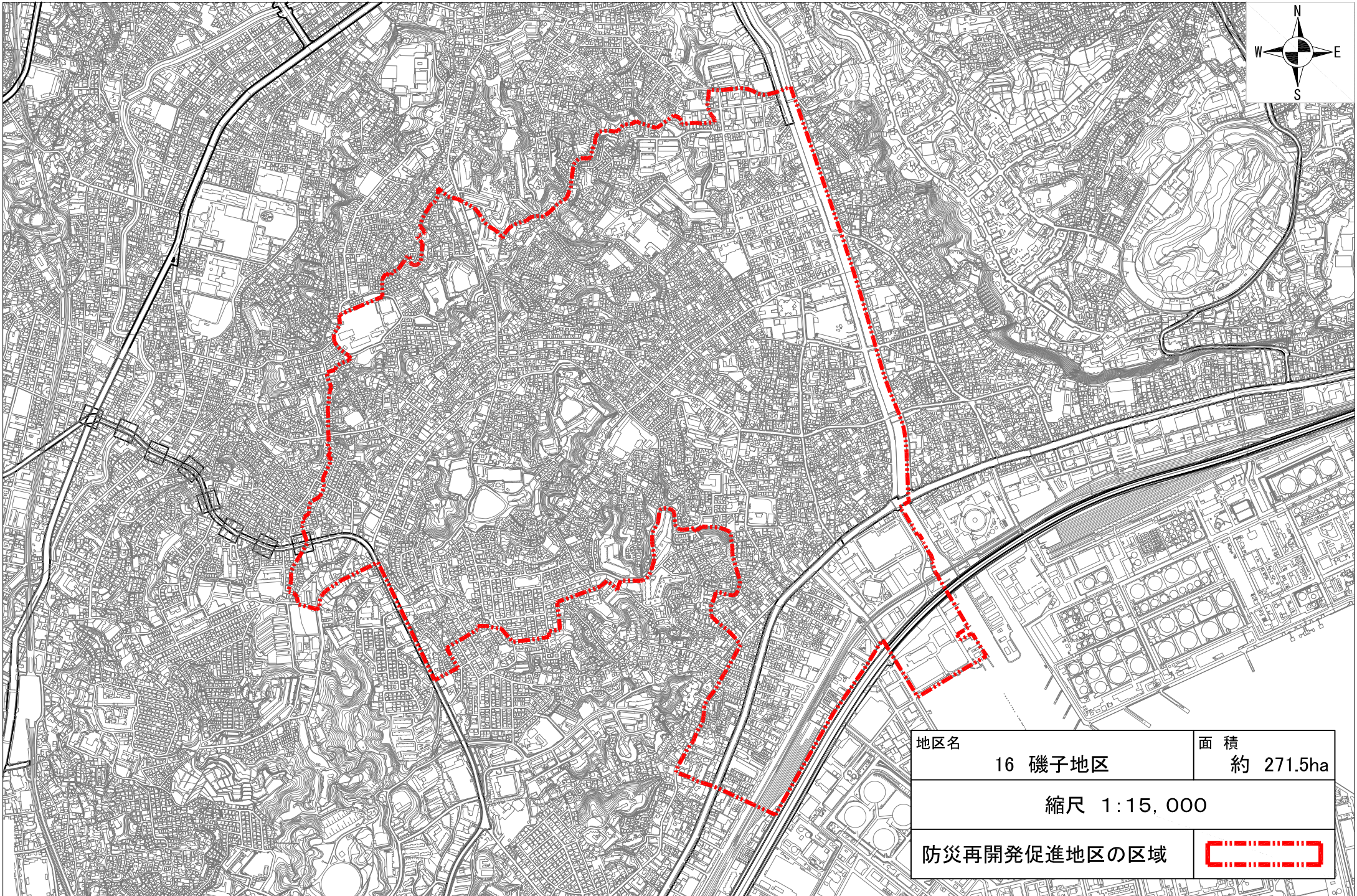
防災再開発促進地区の区域	
--------------	---




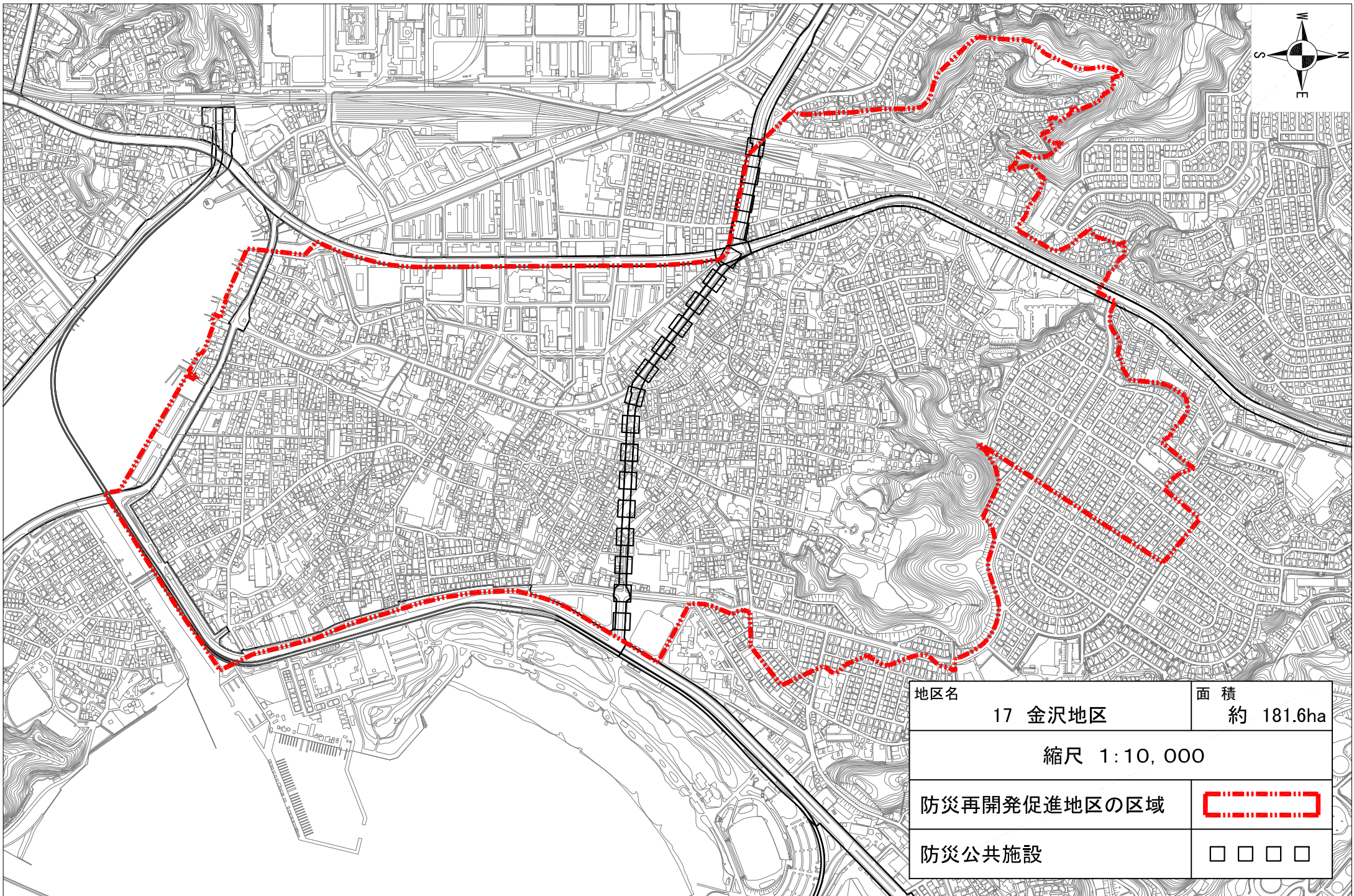
地区名	面積
15 保土ヶ谷2地区	約 193.7ha



縮尺 1:15,000

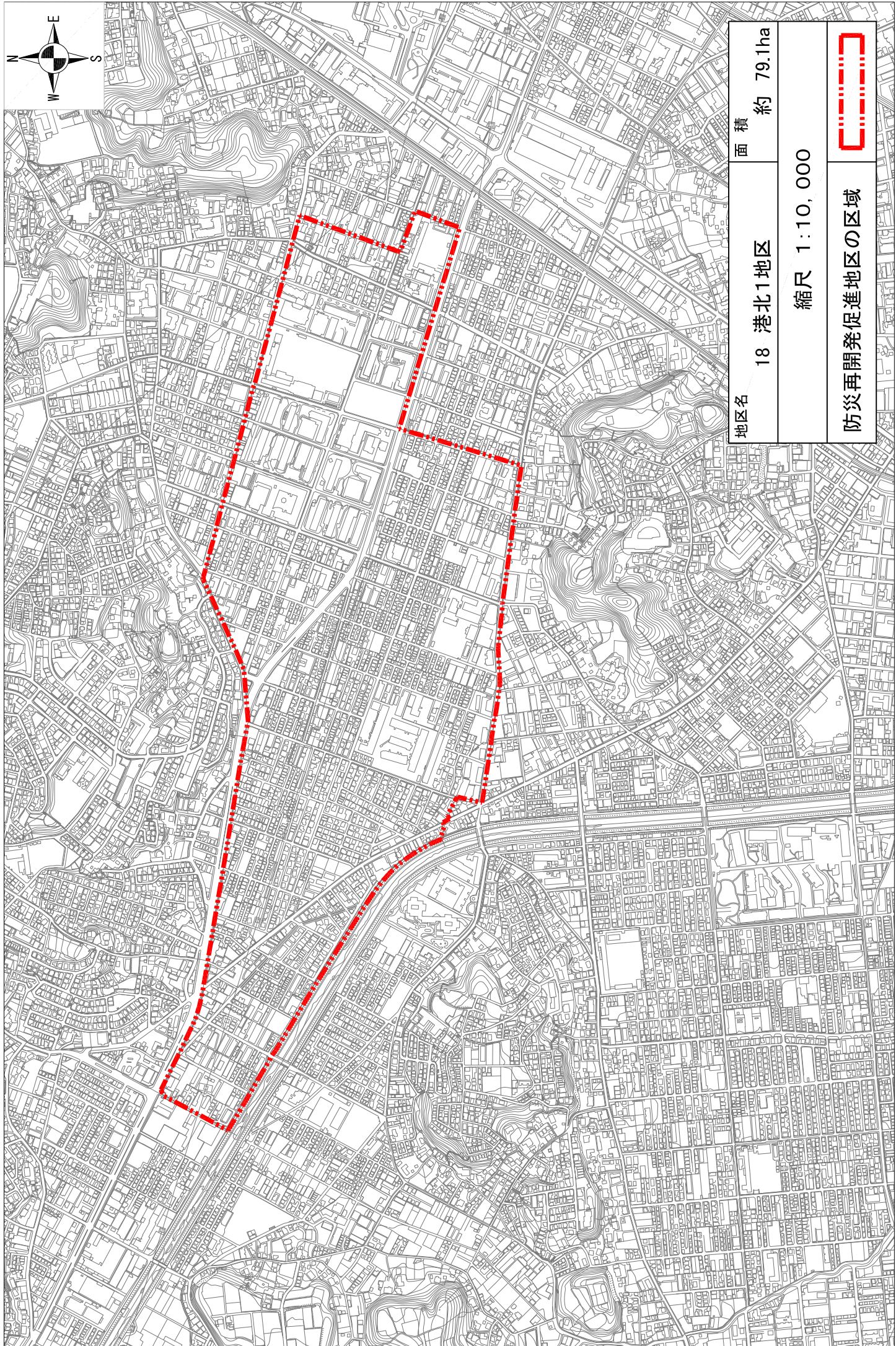
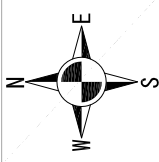
防災再開発促進地区の区域	
--------------	---



地区名	16 磯子地区	面積	約 271.5ha
縮尺 1:15,000			
防災再開発促進地区の区域			



地区名	17 金沢地区	面積	約 181.6ha
縮尺 1:10,000			
防災再開発促進地区の区域			
防災公共施設			



地区名

18 港北1地区

面積

約 79.1ha

縮尺 1:10,000

防災再開発促進地区の区域

