
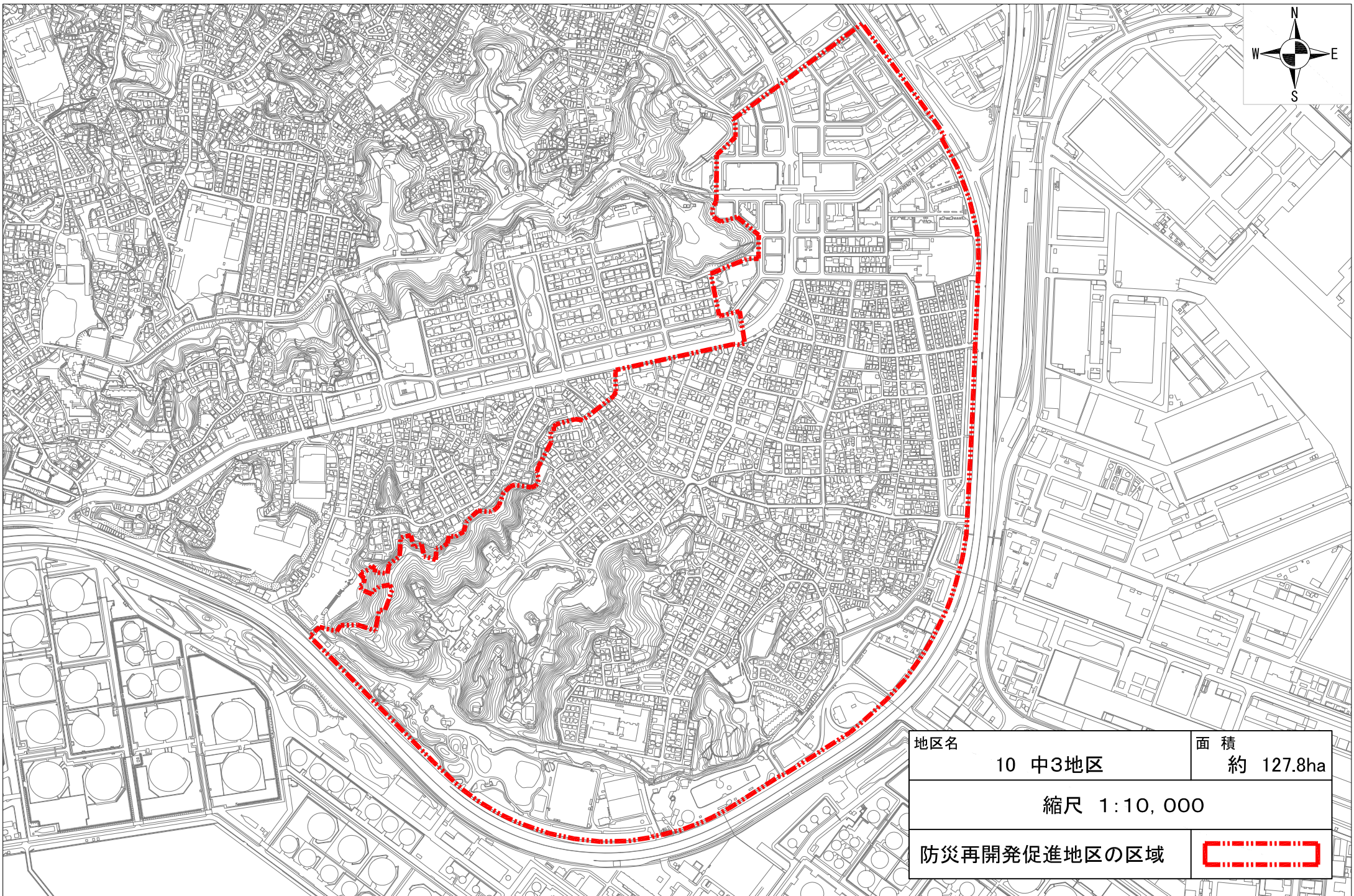


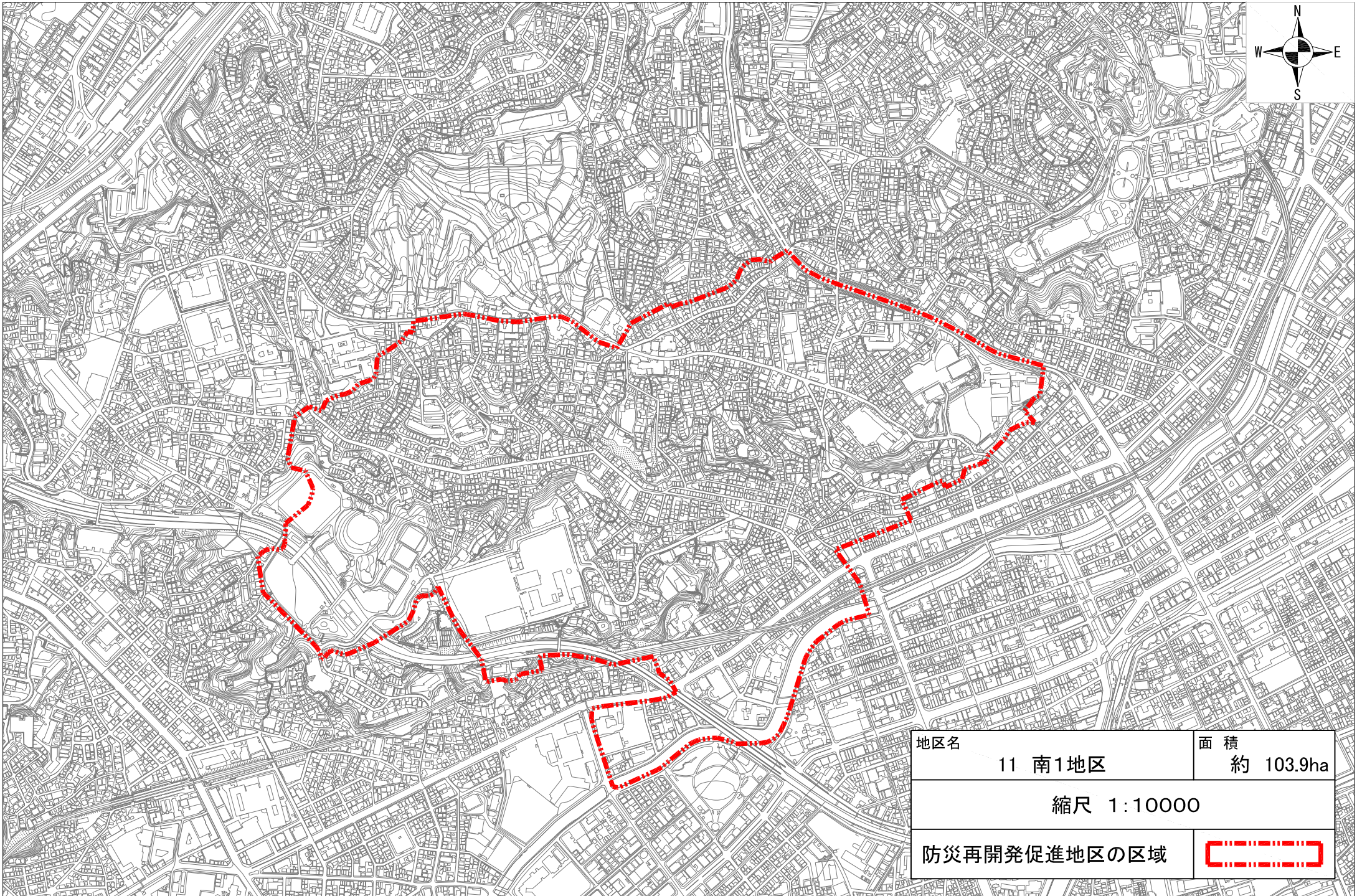


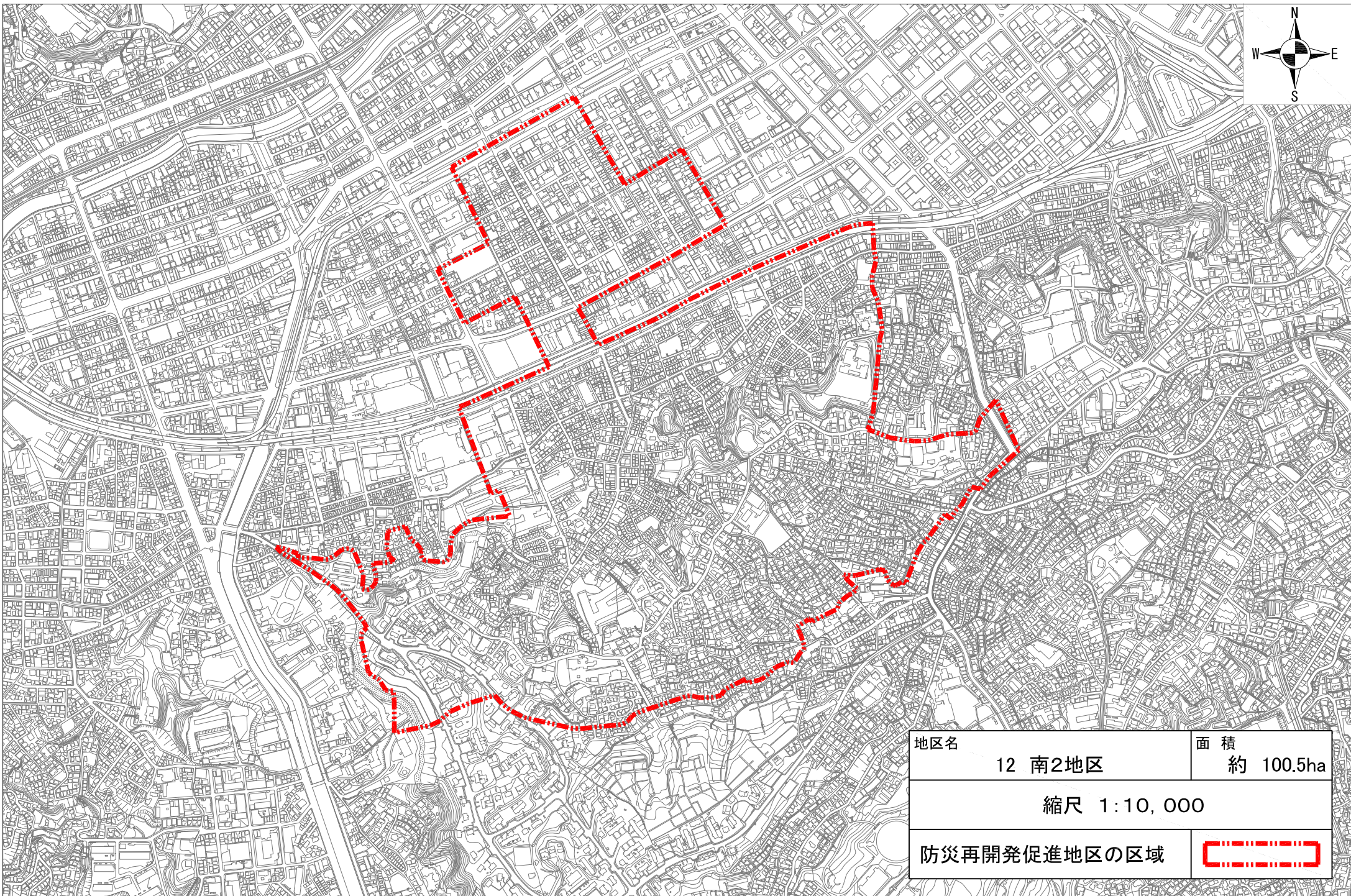
地区名	9 中2地区	面積	約 583.5ha
縮尺 1:20,000			
防災再開発促進地区の区域			

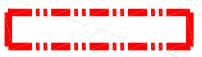


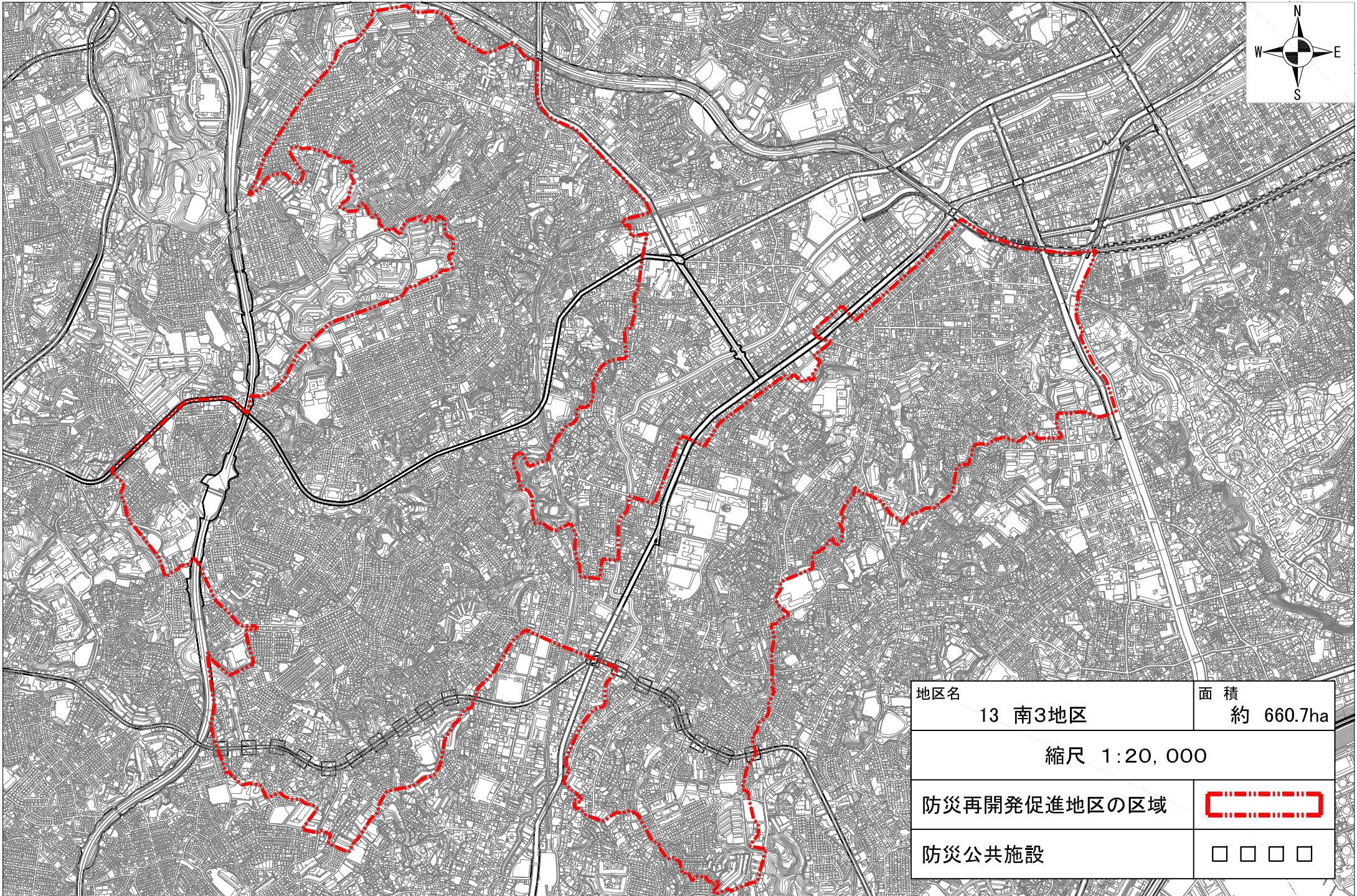
地区名	10 中3地区	面積	約 127.8ha
縮尺 1:10,000			
防災再開発促進地区の区域			




地区名	11 南1地区	面積	約 103.9ha
縮尺 1:10000			
防災再開発促進地区の区域			



地区名	12 南2地区	面積	約 100.5ha
縮尺 1:10,000			
防災再開発促進地区の区域			



地区名	13 南3地区	面積	約 660.7ha
縮尺 1:20,000			
防災再開発促進地区の区域			
防災公共施設	