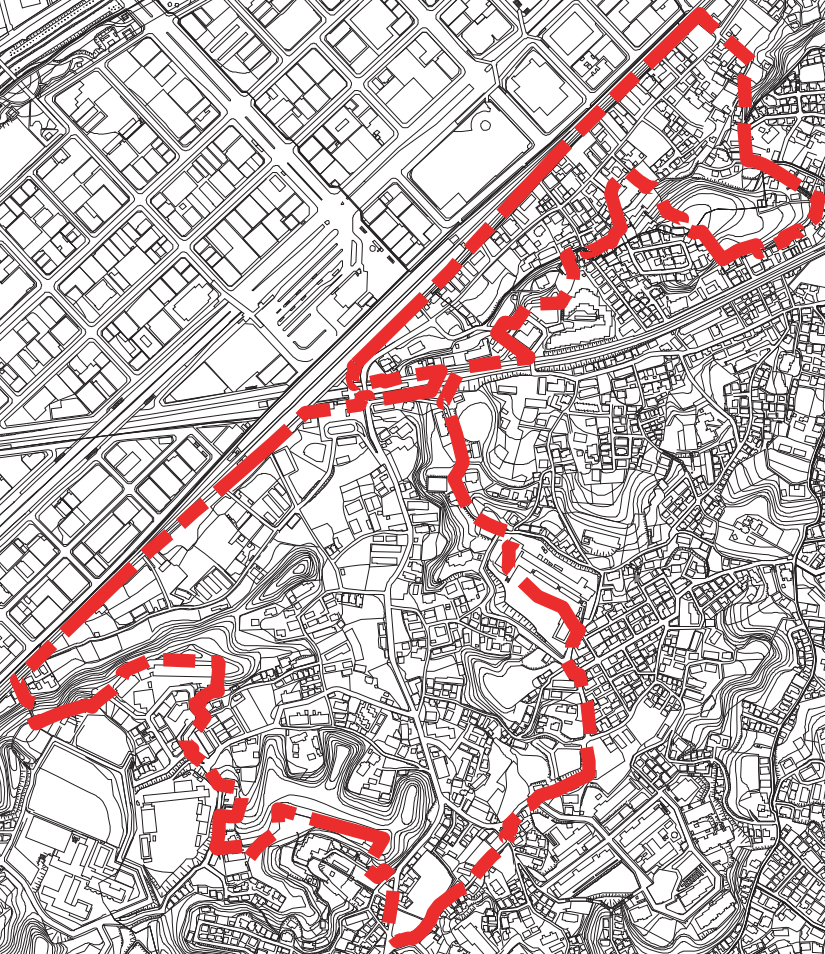



旧

8

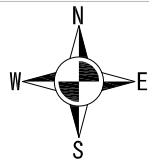
新横浜駅南部地区




地区名	8 新横浜駅南部地区	面積	約37.1ha
縮尺 1:10,000			
2号再開発促進地区の区域			



新




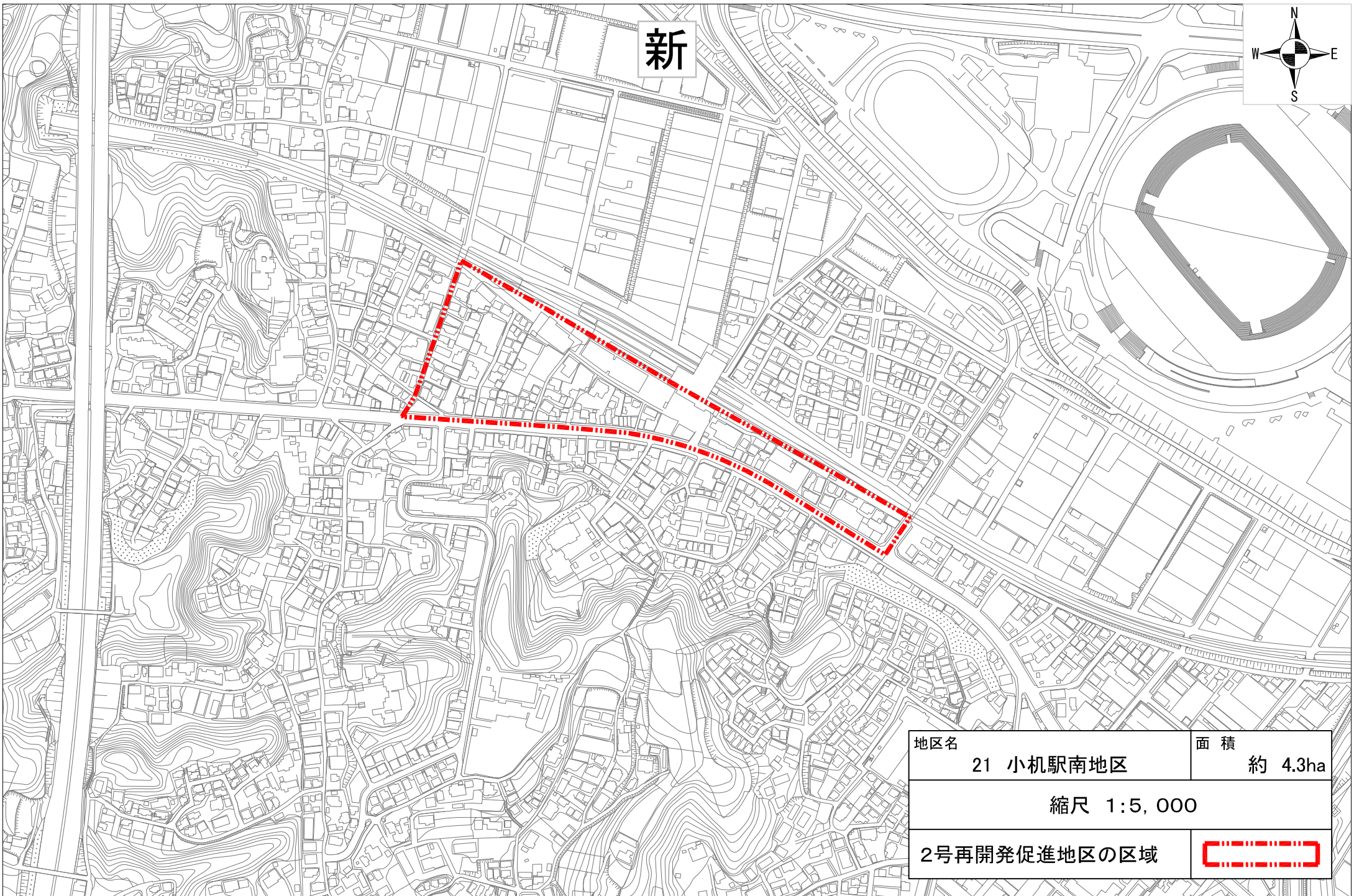
地区名	面積
20 新羽車両基地地区	約 6.7ha
縮尺 1:5,000	
2号再開発促進地区の区域	

9 新羽車両基地地区

旧



地区名	9 新羽車両基地地区	面積	約6.7ha
縮尺 1:5,000			
2号再開発促進地区の区域			



新



地区名	21 小机駅南地区	面積	約 4.3ha
縮尺 1:5,000			
2号再開発促進地区の区域			

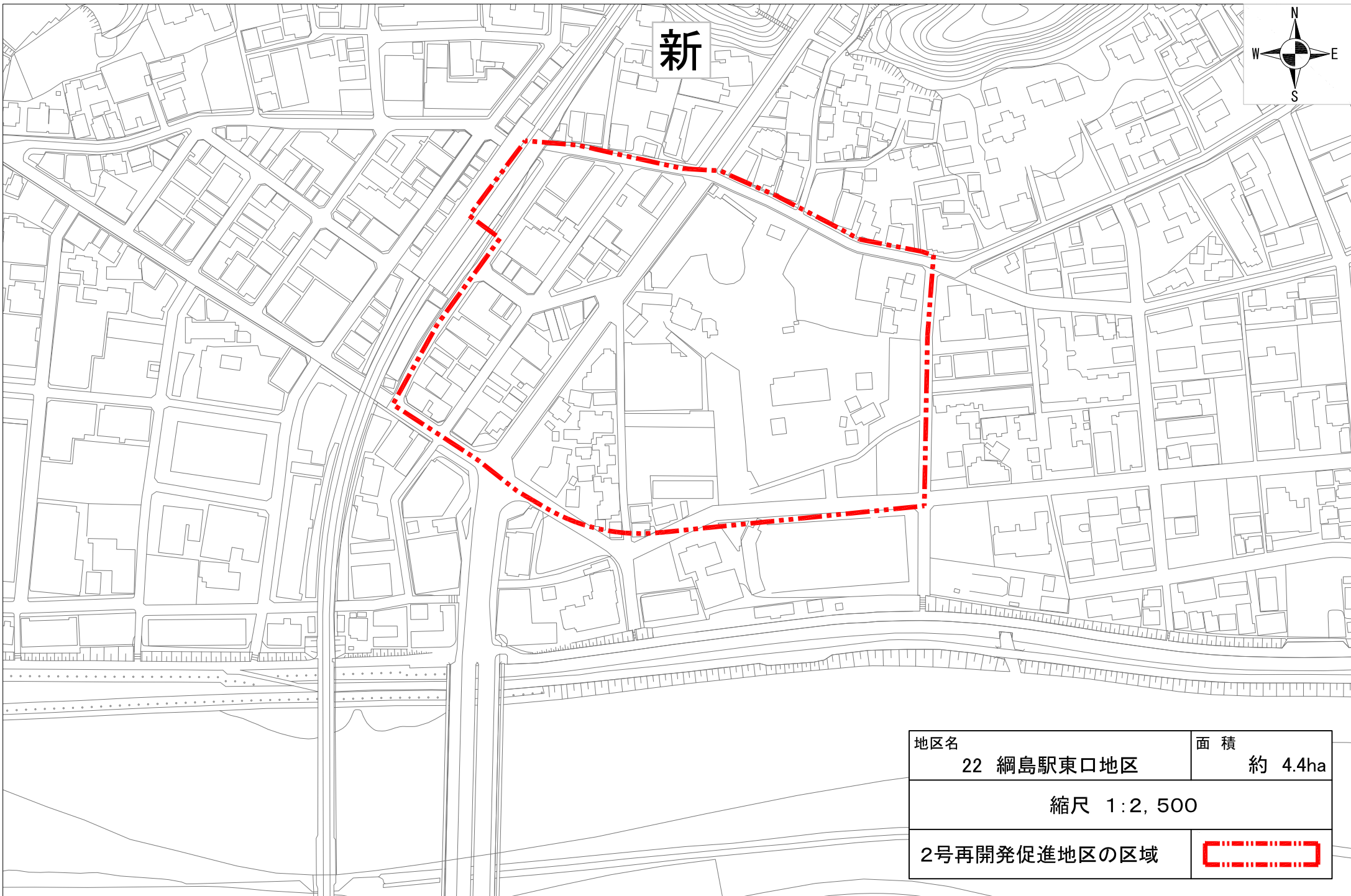
旧

10


小机駅南地区




地区名	10 小机駅南地区	面積
		約4.3ha
縮尺 1:5,000		
2号再開発促進地区の区域		



新




地区名	22 網島駅東口地区	面積	約 4.4ha
縮尺 1:2,500			
2号再開発促進地区の区域			

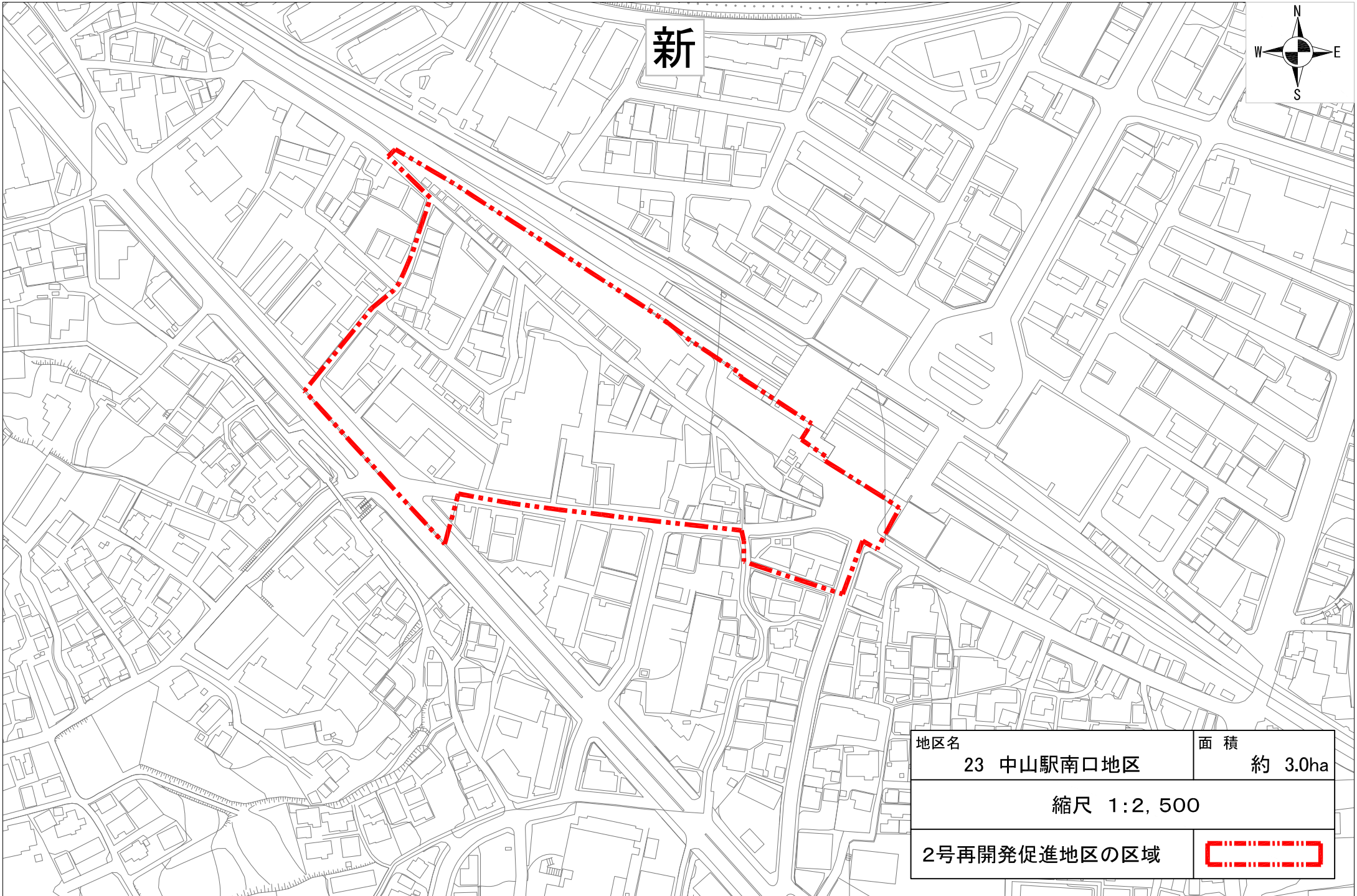
19

網島駅東口地区

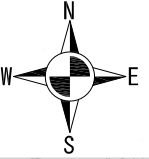
旧




地区名	19 網島駅東口地区	面積	約4.5ha
縮尺 1:5,000			
2号再開発促進地区の区域			



新




地区名	23 中山駅南口地区	面積	約 3.0ha
縮尺 1:2,500			
2号再開発促進地区の区域			

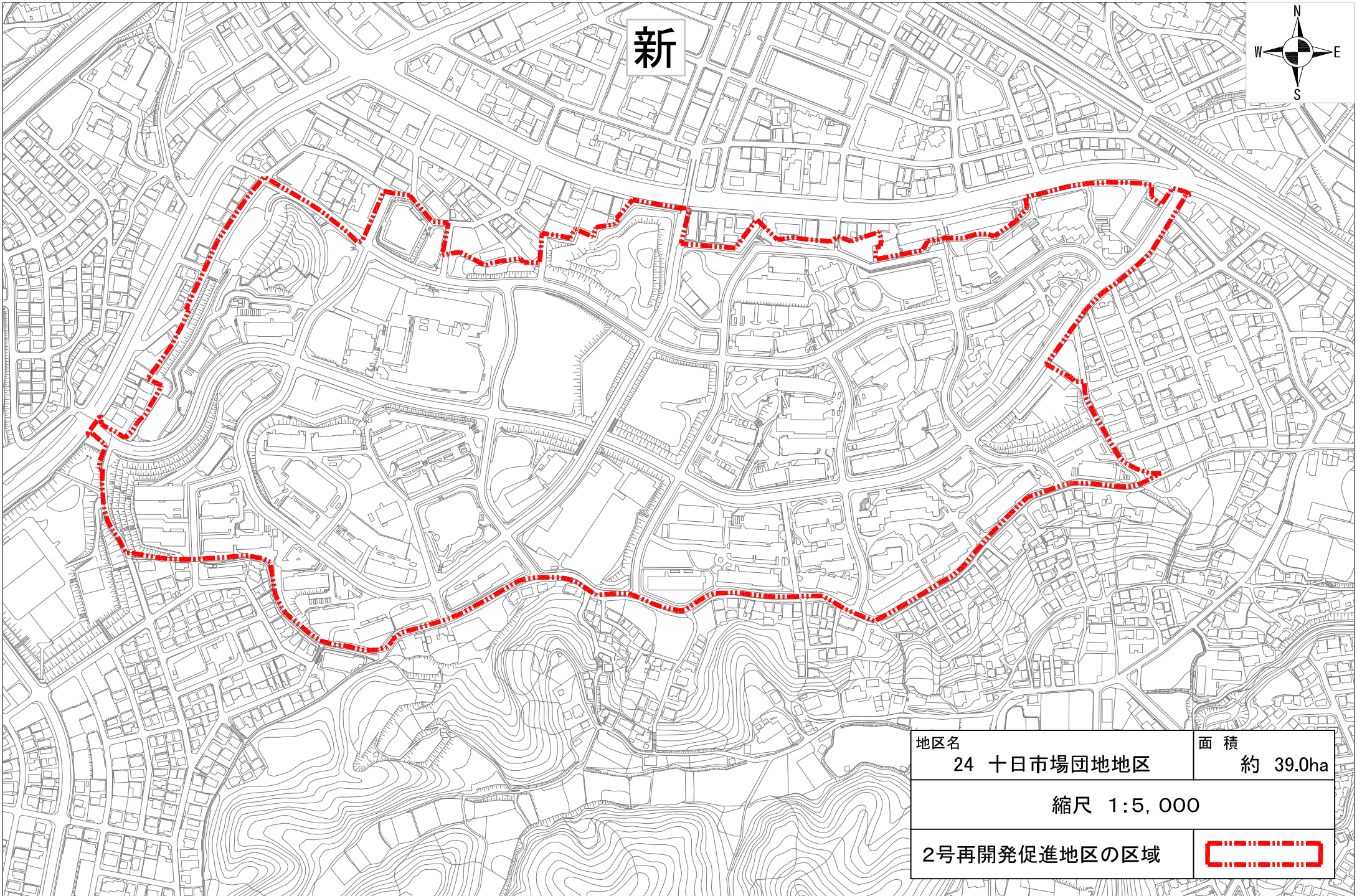
旧

22

中山駅南口地区




地区名	22 中山駅南口地区	面積	約3.0ha
縮尺 1:5,000			
2号再開発促進地区の区域			



新

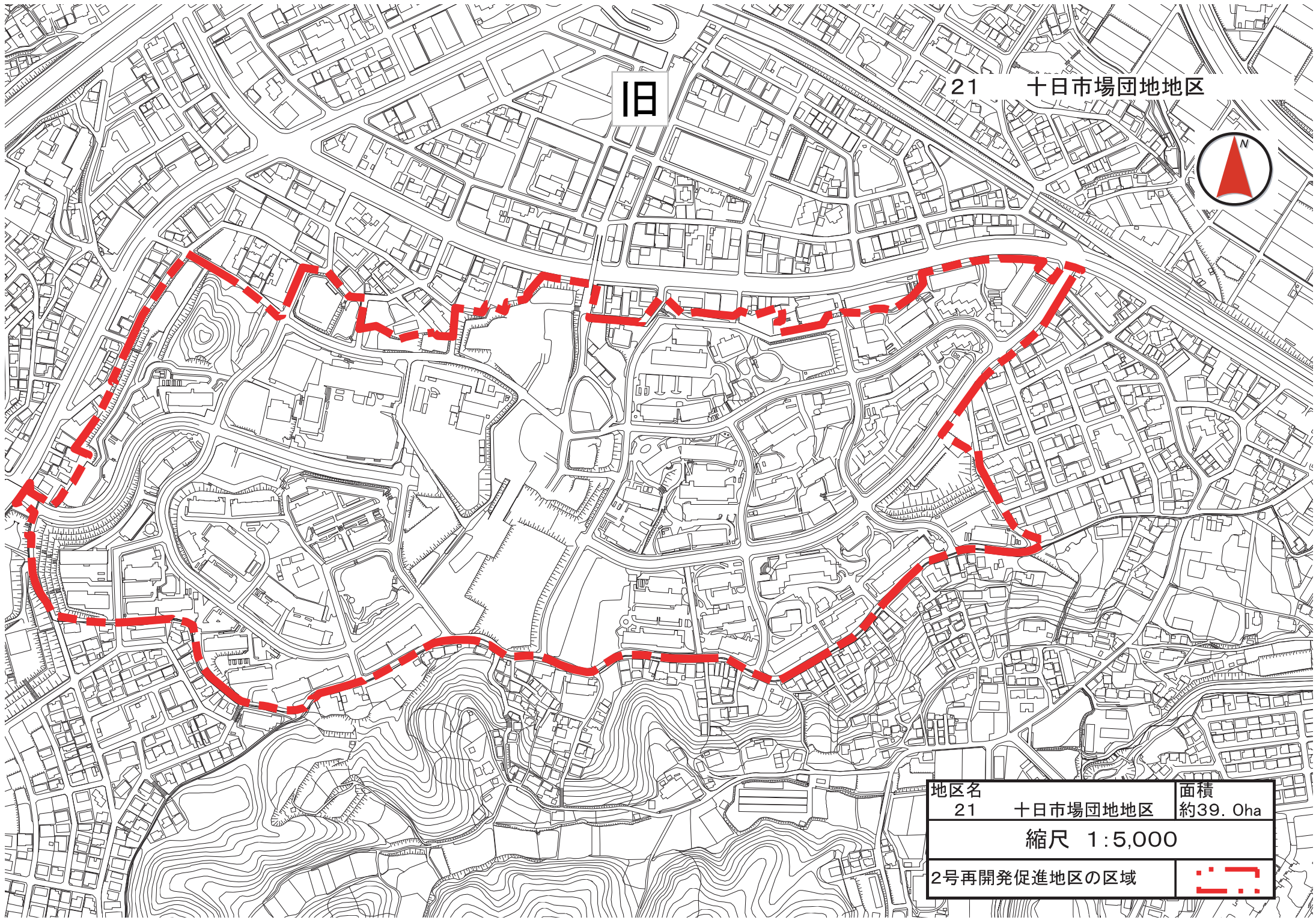



地区名	24 十日市場団地地区	面積	約 39.0ha
縮尺 1:5,000			
2号再開発促進地区の区域			

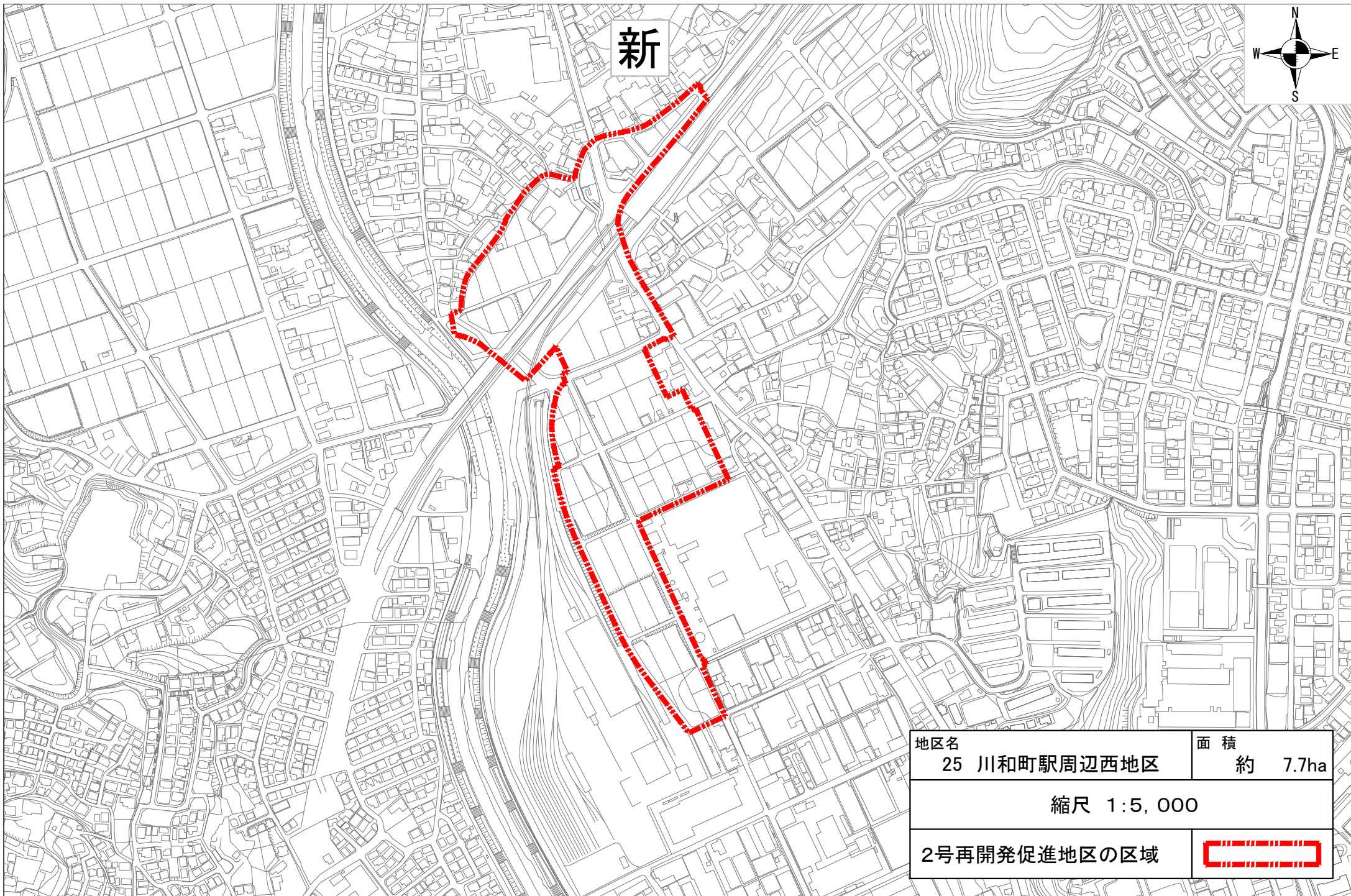
旧

21

十日市場団地地区



地区名	21 十日市場団地地区	面積	約39.0ha
縮尺 1:5,000			
2号再開発促進地区の区域			




新

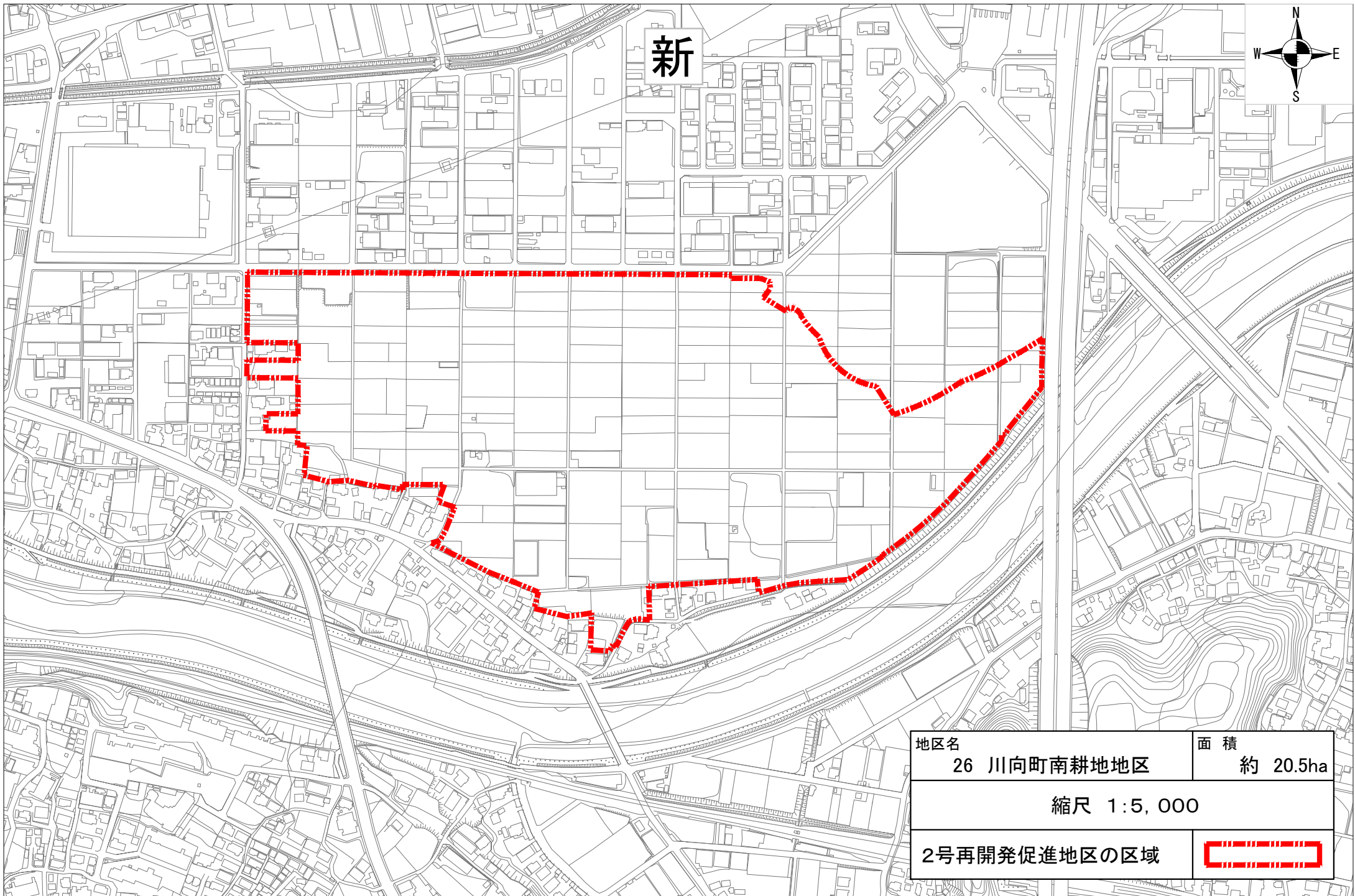


地区名	面積
25 川和町駅周辺西地区	約 7.7ha

縮尺 1:5,000

2号再開発促進地区の区域	
--------------	---

18




新

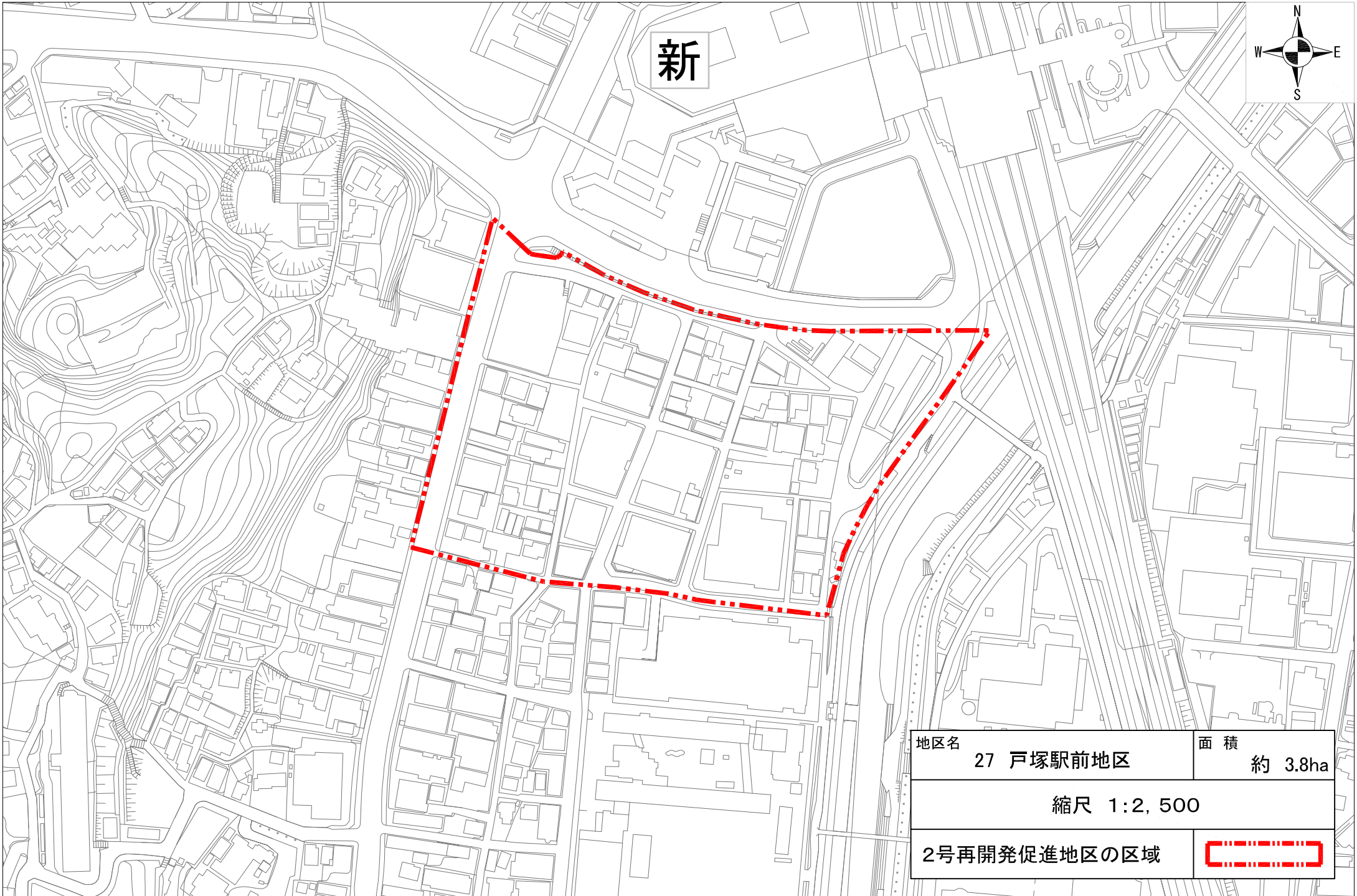


地区名	面積
26 川向町南耕地地区	約 20.5ha

縮尺 1:5,000


2号再開発促進地区の区域	
--------------	---

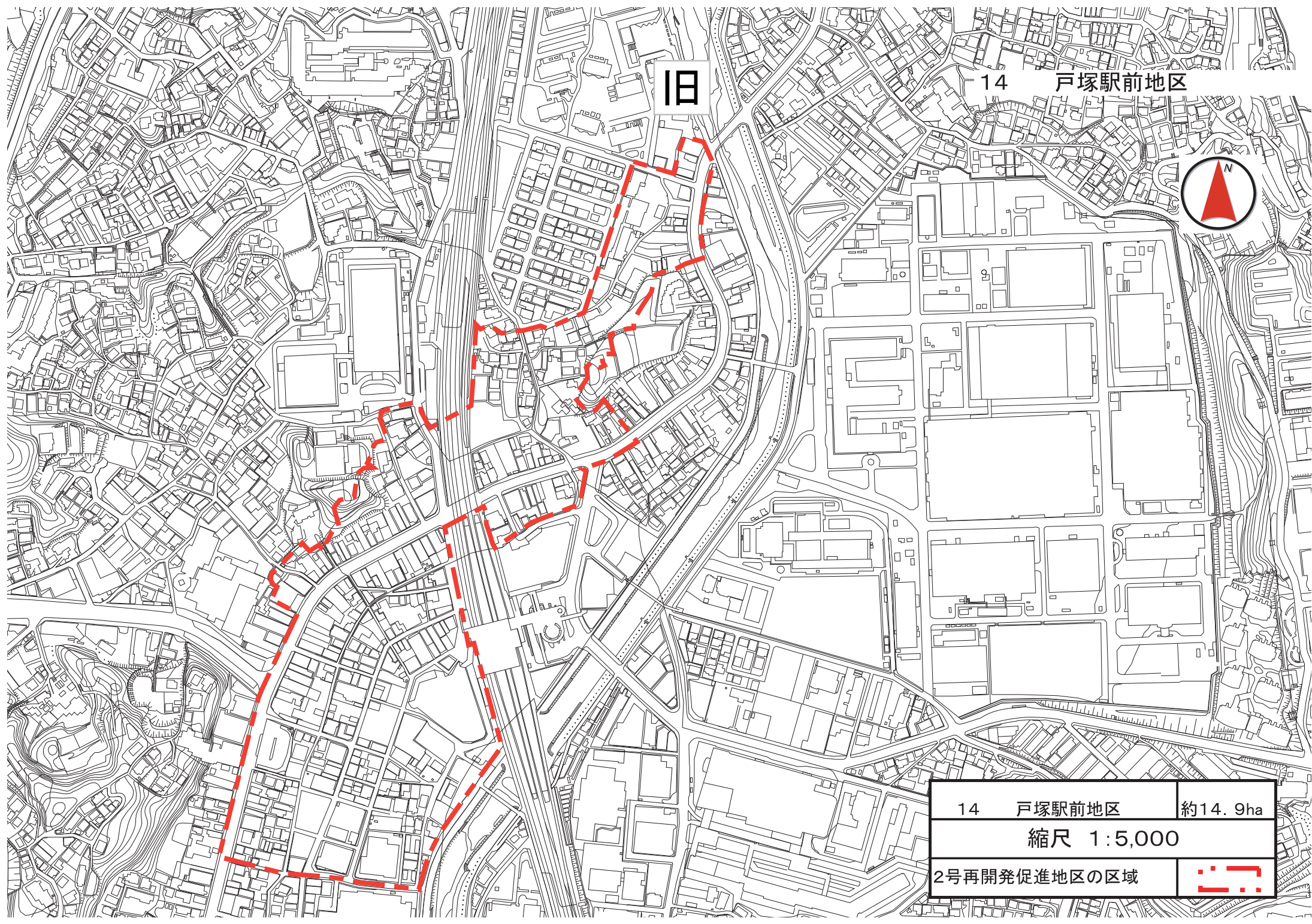
旧



新




地区名	27 戸塚駅前地区	面積	約 3.8ha
縮尺 1:2,500			
2号再開発促進地区の区域			

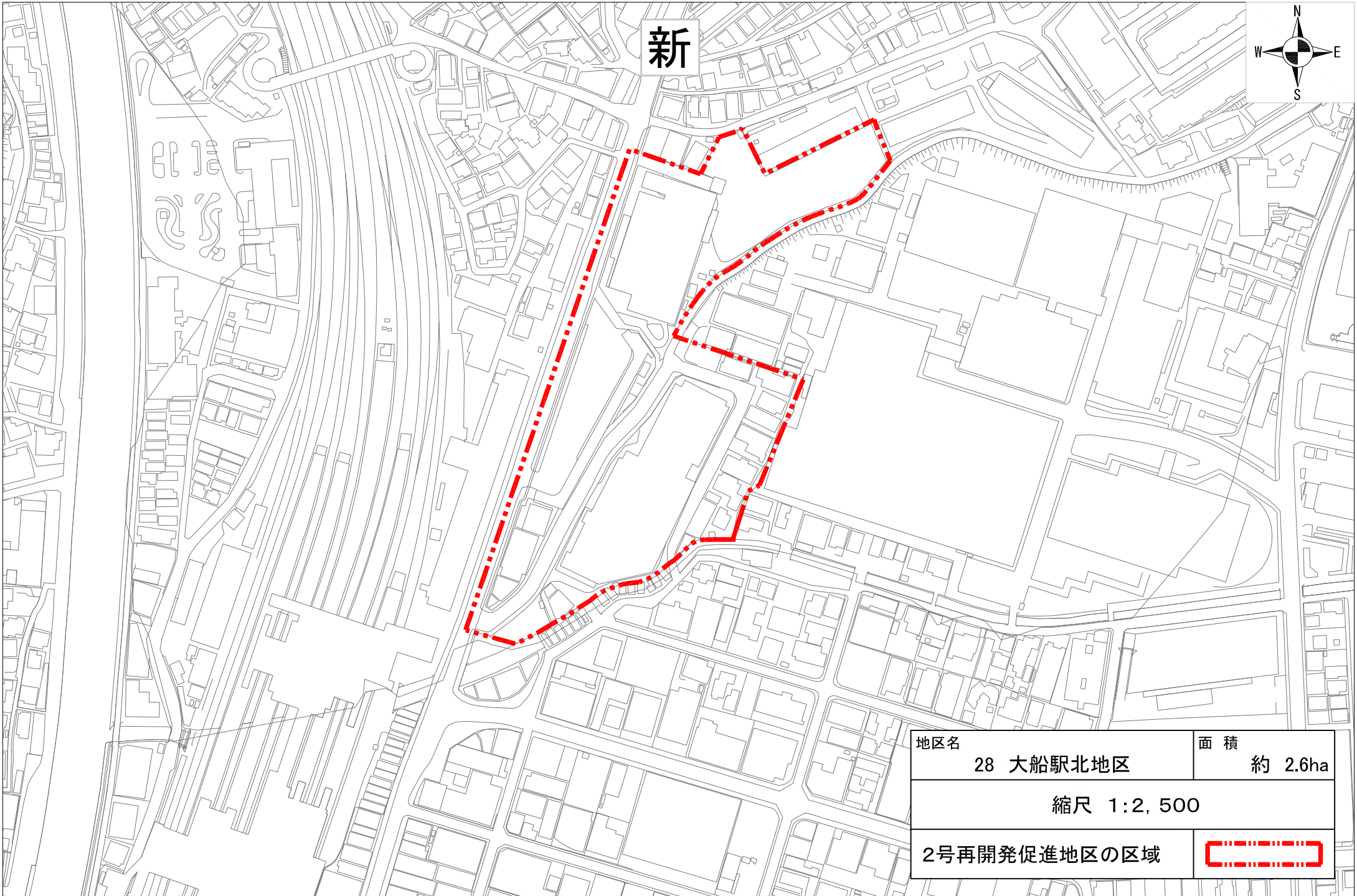


旧

14 戸塚駅前地区




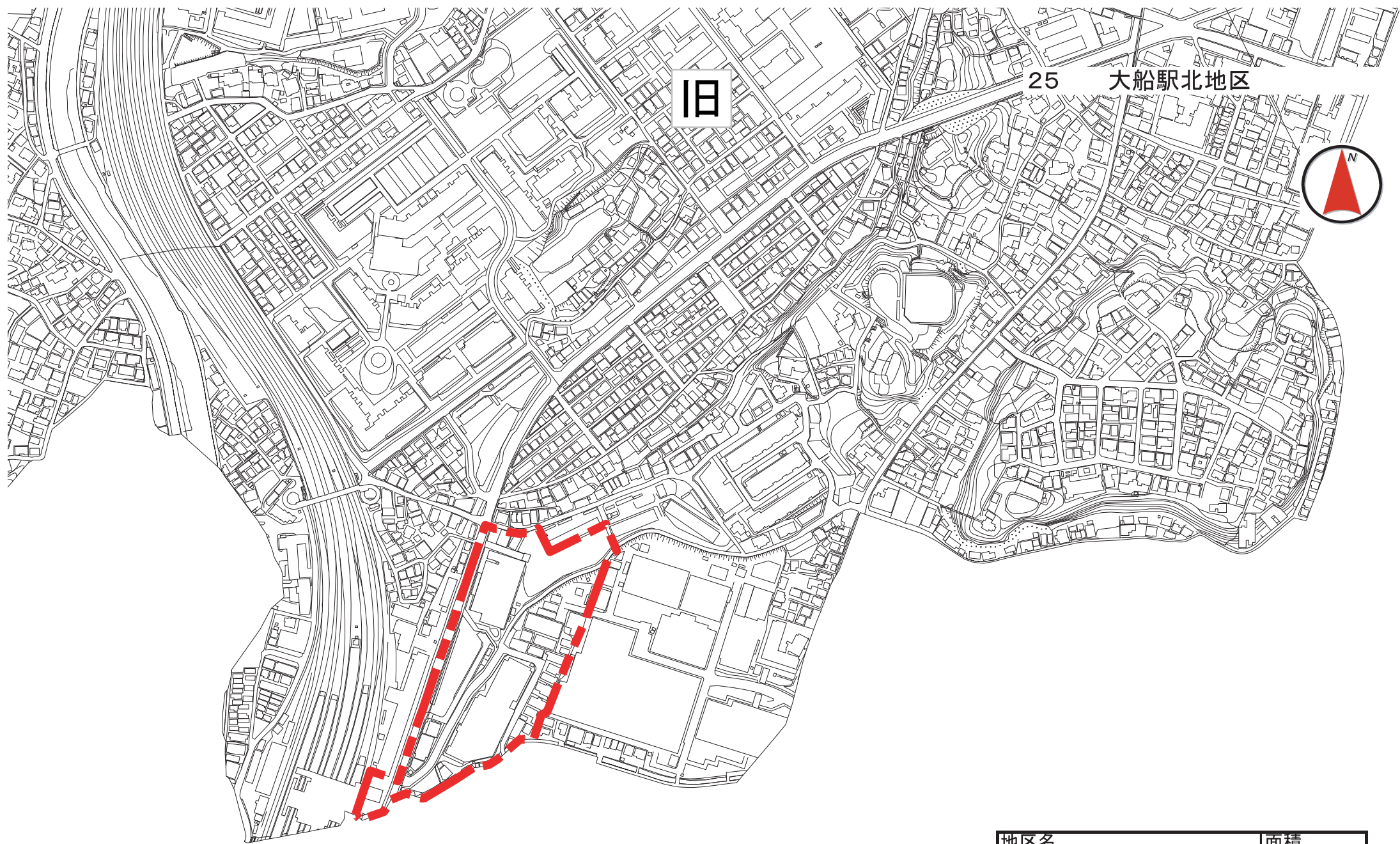
14	戸塚駅前地区	約14.9ha
縮尺 1:5,000		
2号再開発促進地区の区域		



新




地区名	28 大船駅北地区	面積	約 2.6ha
縮尺 1:2,500			
2号再開発促進地区の区域			

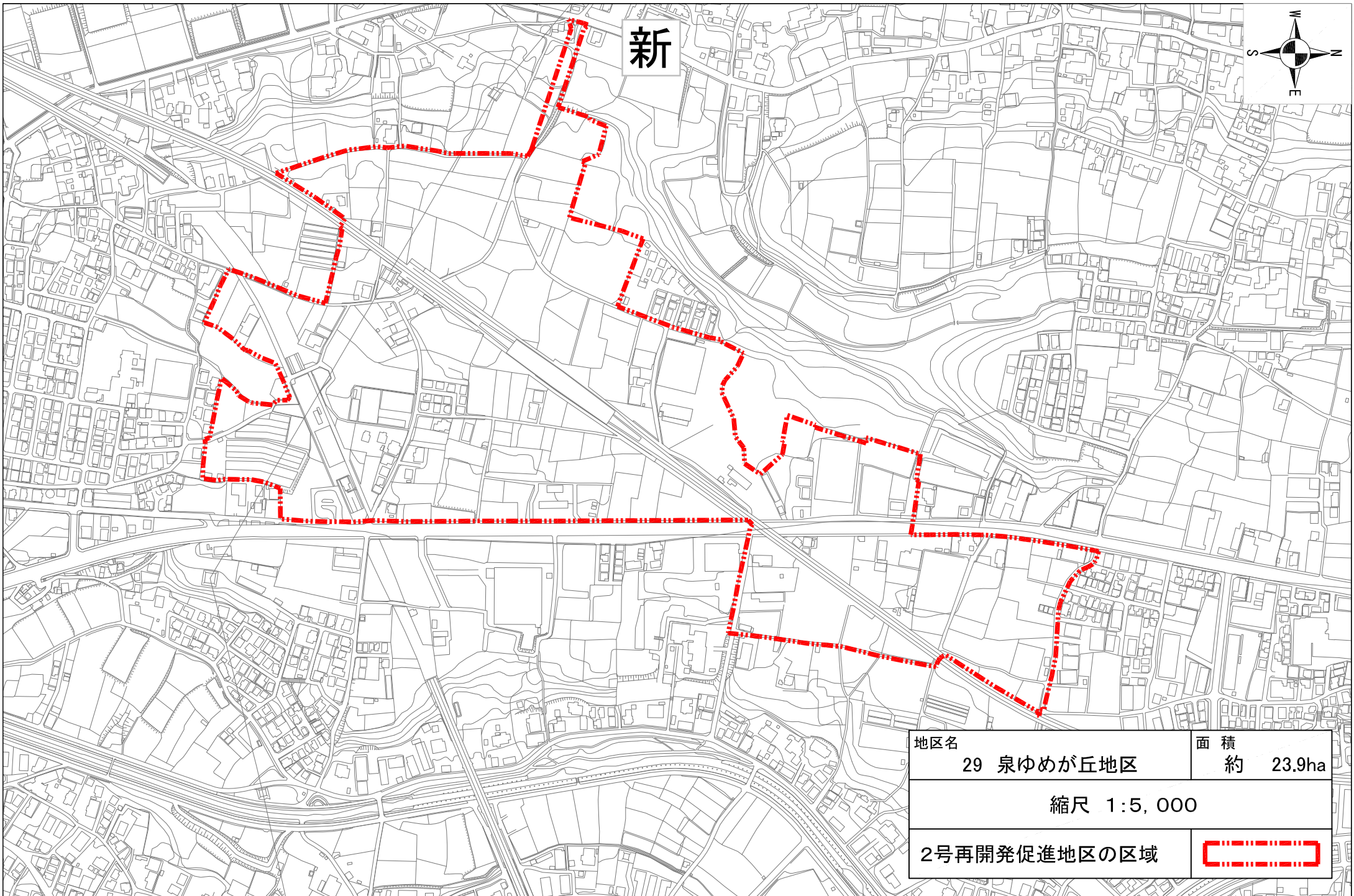


旧

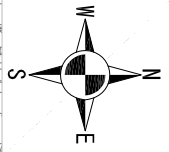
25 大船駅北地区




地区名	面積
25 大船駅北地区	約3.0ha
縮尺 1:5,000	
2号再開発促進地区の区域	

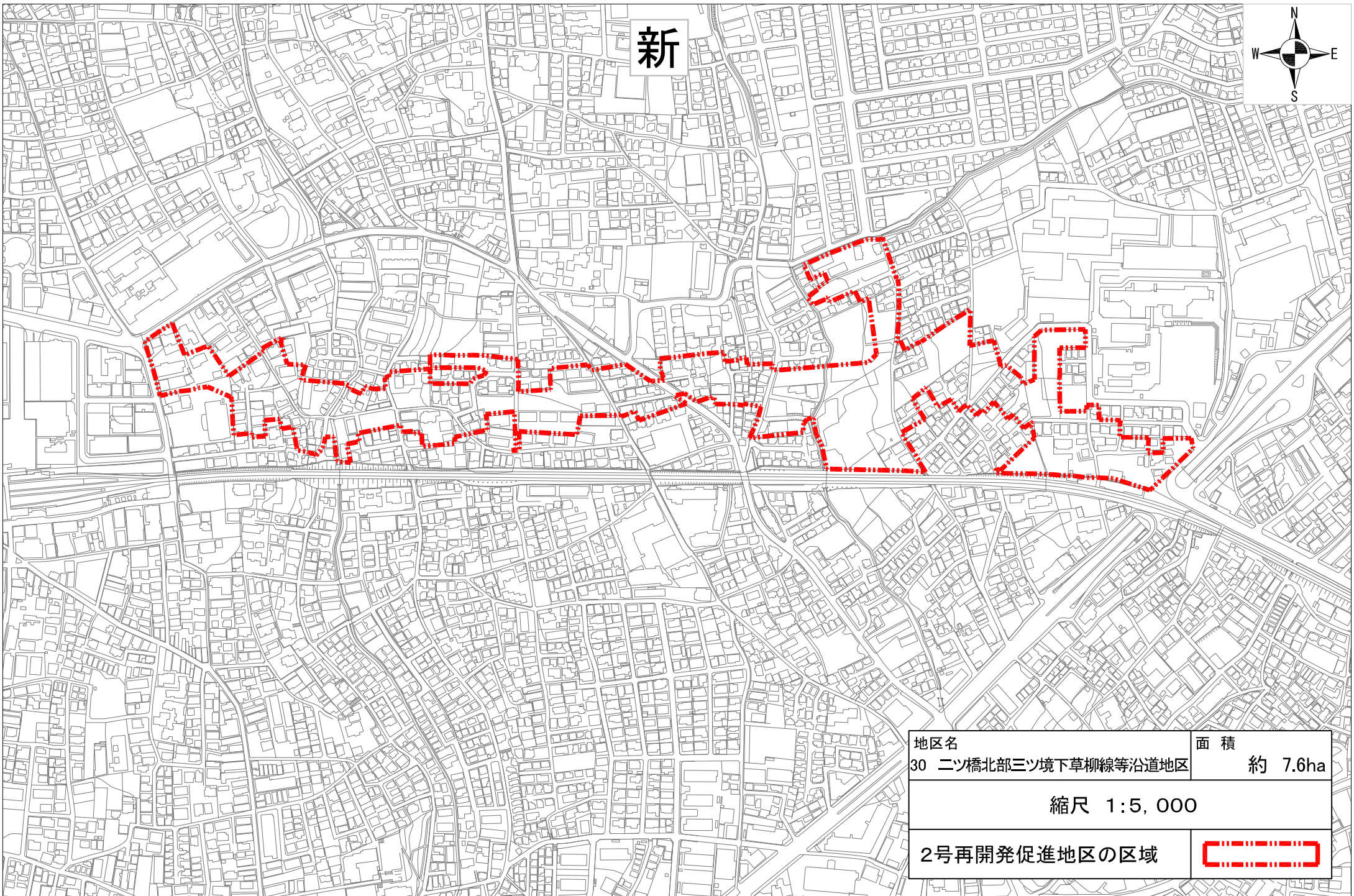


新




地区名	29 泉ゆめが丘地区	面積	約 23.9ha
縮尺 1:5,000			
2号再開発促進地区の区域			

18



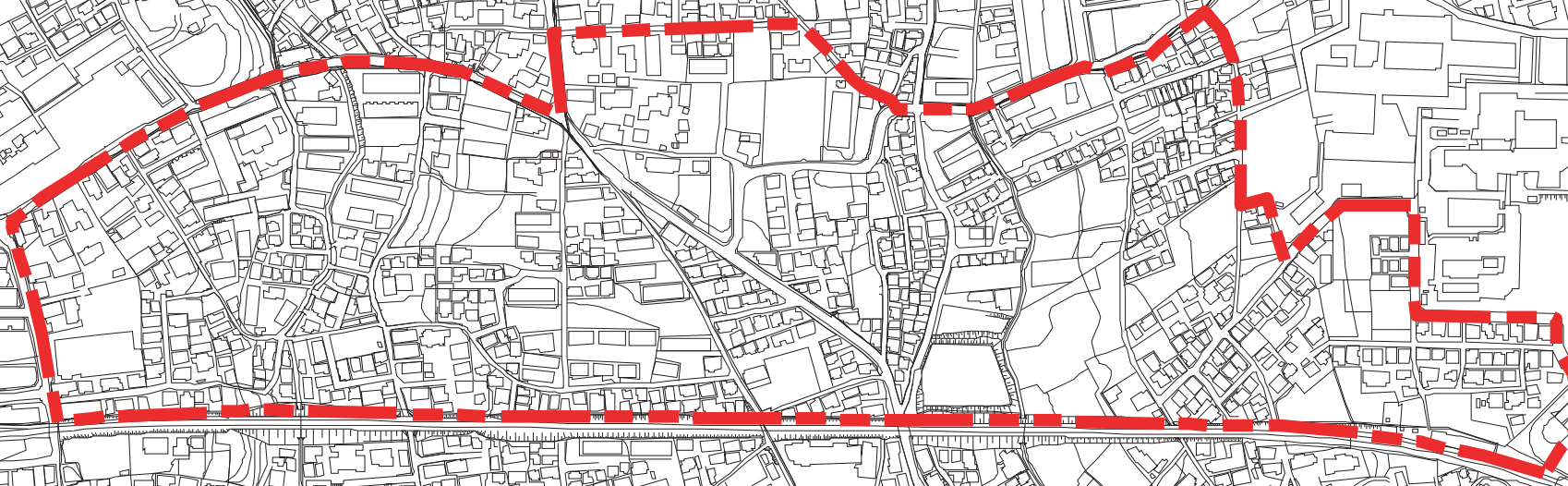
新




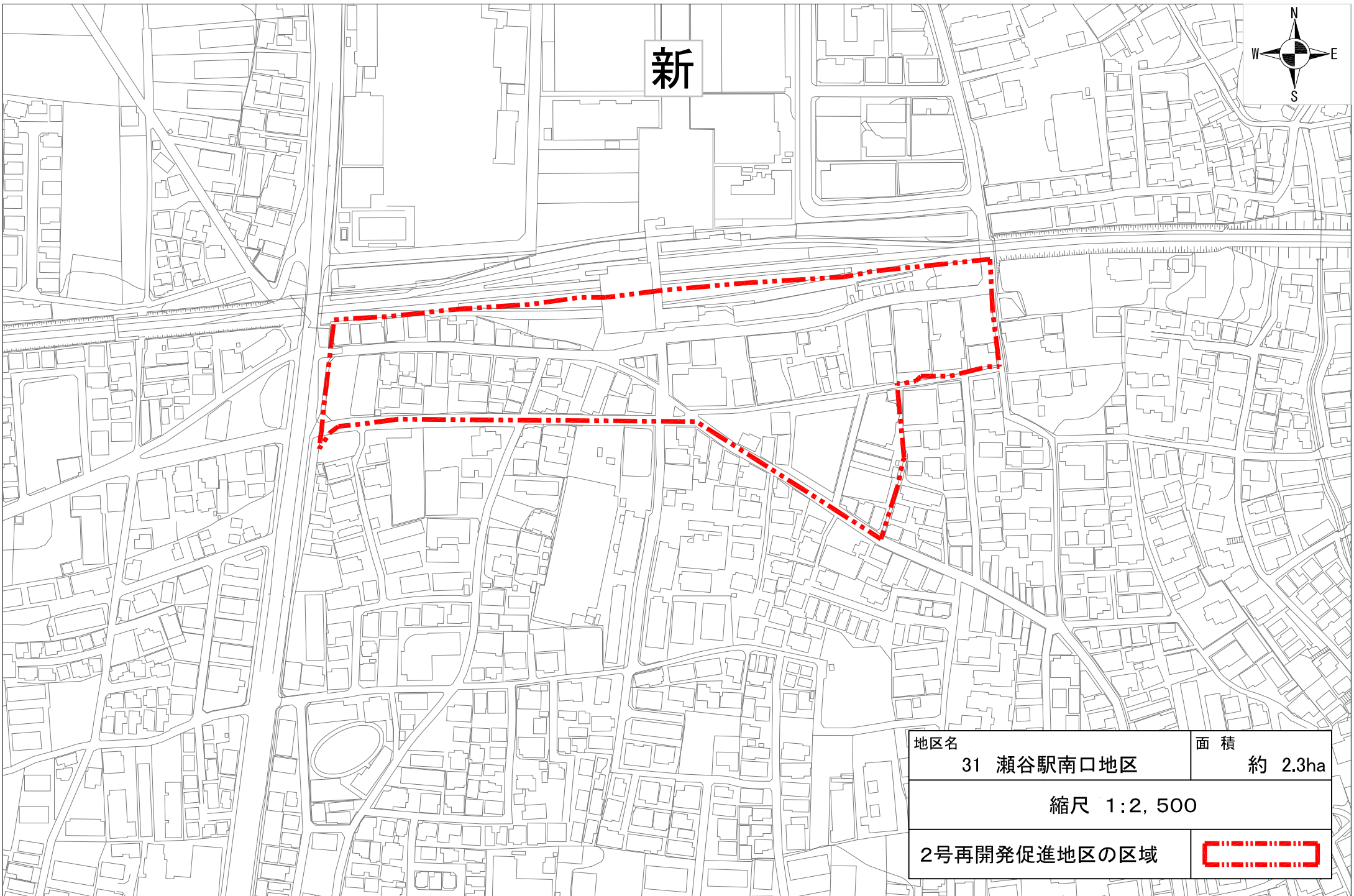
地区名	面積
30 ニツ橋北部三ツ境下草柳線等沿道地区	約 7.6ha
縮尺 1:5,000	
2号再開発促進地区の区域	

旧

23 瀬谷駅東地区




地区名	23 瀬谷駅東地区	面積
		約24.4ha
縮尺 1:5,000		
2号再開発促進地区の区域		



新

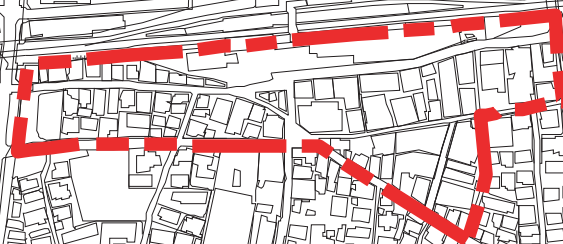



地区名	31 瀬谷駅南口地区	面積	約 2.3ha
縮尺 1:2,500			
2号再開発促進地区の区域			

旧

24

瀬谷駅南口地区



地区名	瀬谷駅南口地区	面積
24		約2.3ha
縮尺 1:5,000		
2号再開発促進地区の区域		


新

旧

6

新山下住環境整備地区




地区名	面積
6 新山下住環境整備地区	約15.0ha
縮尺 1:5,000	
2号再開発促進地区の区域	

新

旧




地区名	鶴見駅東口地区	面積
11		約1.2ha
縮尺 1:5,000		
2号再開発促進地区の区域		

新

旧

12 鶴見小野駅周辺地区

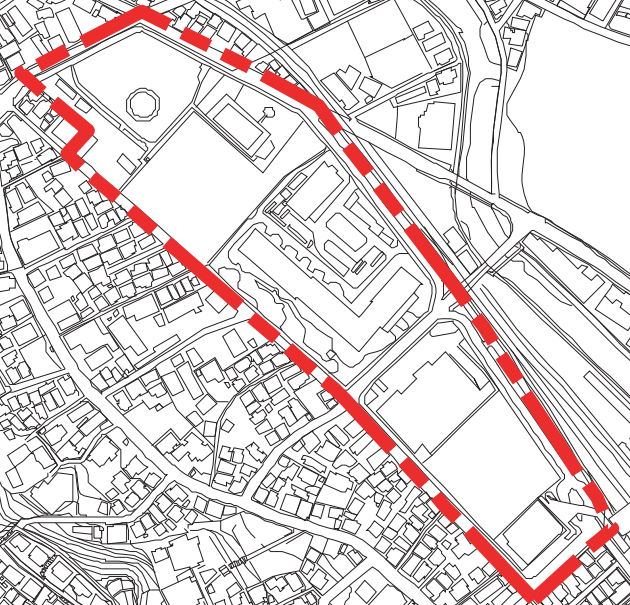



地区名	12 鶴見小野駅周辺地区	面積	約29.5ha
縮尺 1:5,000			
2号再開発促進地区の区域			

新

旧

17 星川町地区



地区名	17 星川町地区	面積
		約4.6ha
縮尺 1:5,000		
2号再開発促進地区の区域		

新

旧

20

長津田駅北口地区



地区名	20 長津田駅北口地区	面積
		約2.2ha
縮尺 1:5,000		
2号再開発促進地区の区域		