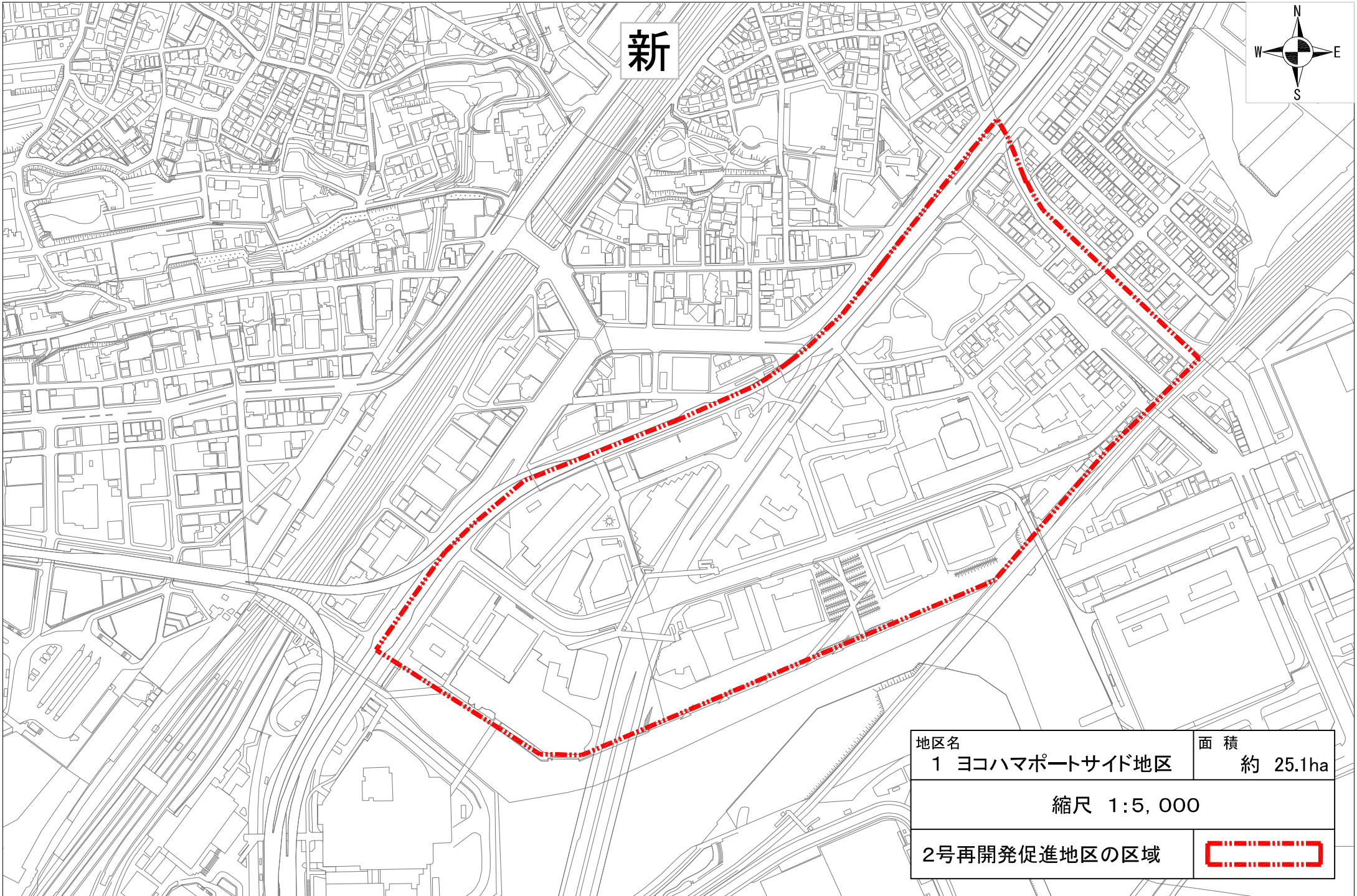


横浜国際港都建設計画


都市再開発の方針

新旧対照（2号再開発促進地区）



新




地区名	面積
1 ヨコハマポートサイド地区	約 25.1ha
縮尺 1:5,000	
2号再開発促進地区の区域	

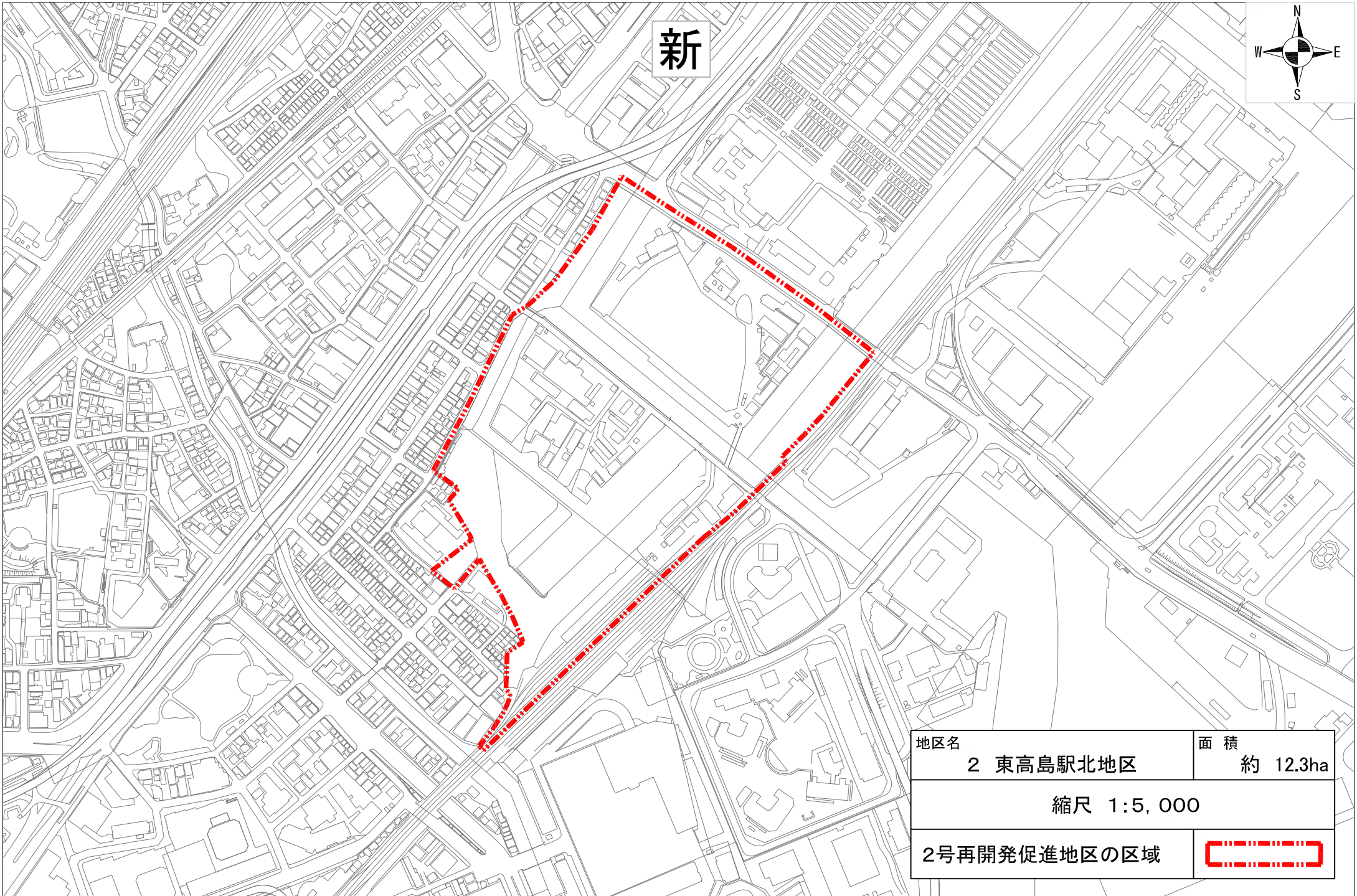
2

ヨコハマポートサイド地区

旧



地区名	面積
2 ヨコハマポートサイド地区	約25.1ha
縮尺 1:5,000	
2号再開発促進地区の区域	




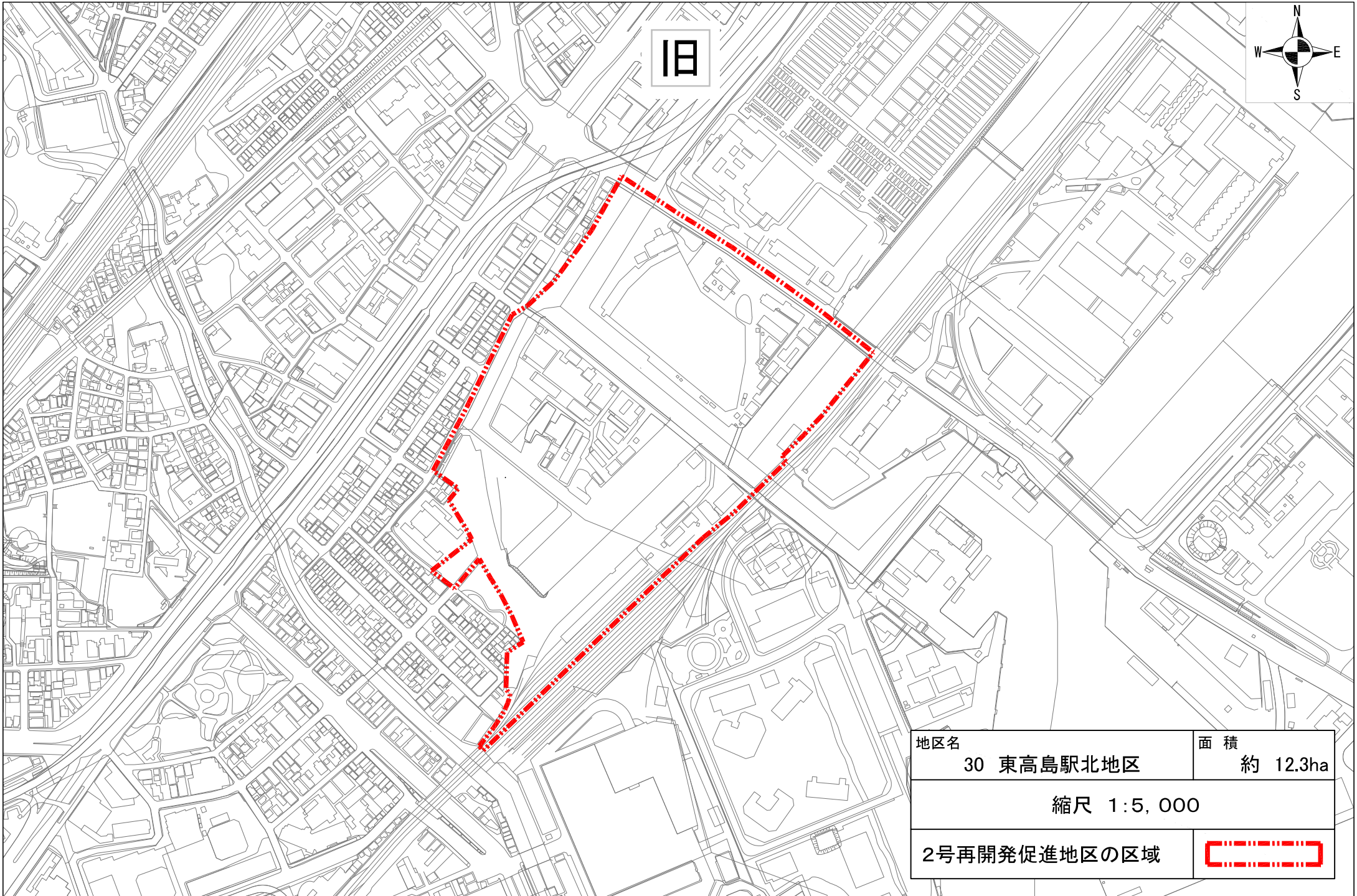
新



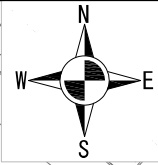
地区名	面積
2 東高島駅北地区	約 12.3ha

縮尺 1:5,000

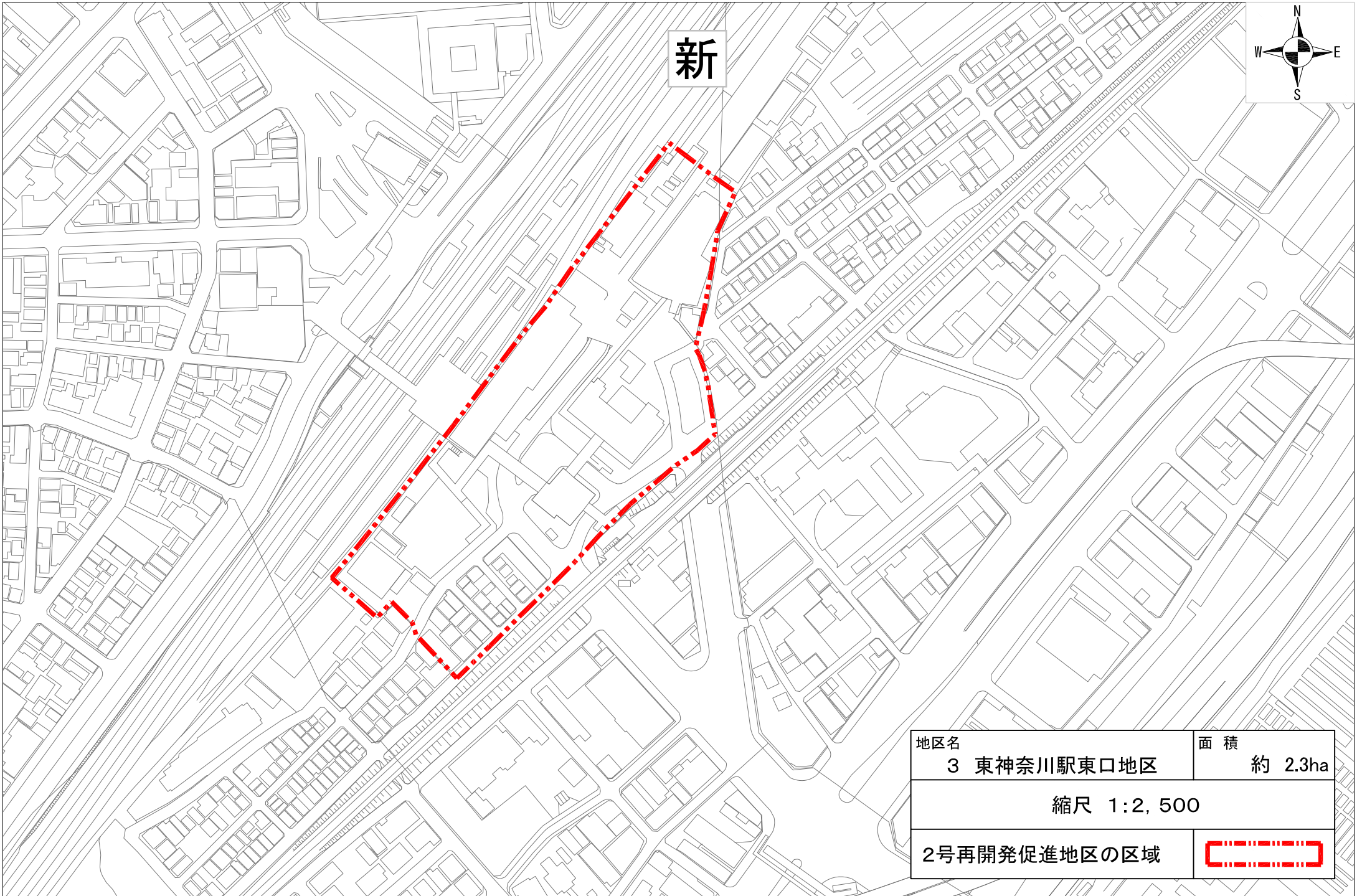
2号再開発促進地区の区域	
--------------	---



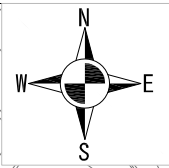
旧




地区名 30 東高島駅北地区	面積 約 12.3ha
縮尺 1:5,000	
2号再開発促進地区の区域	



新




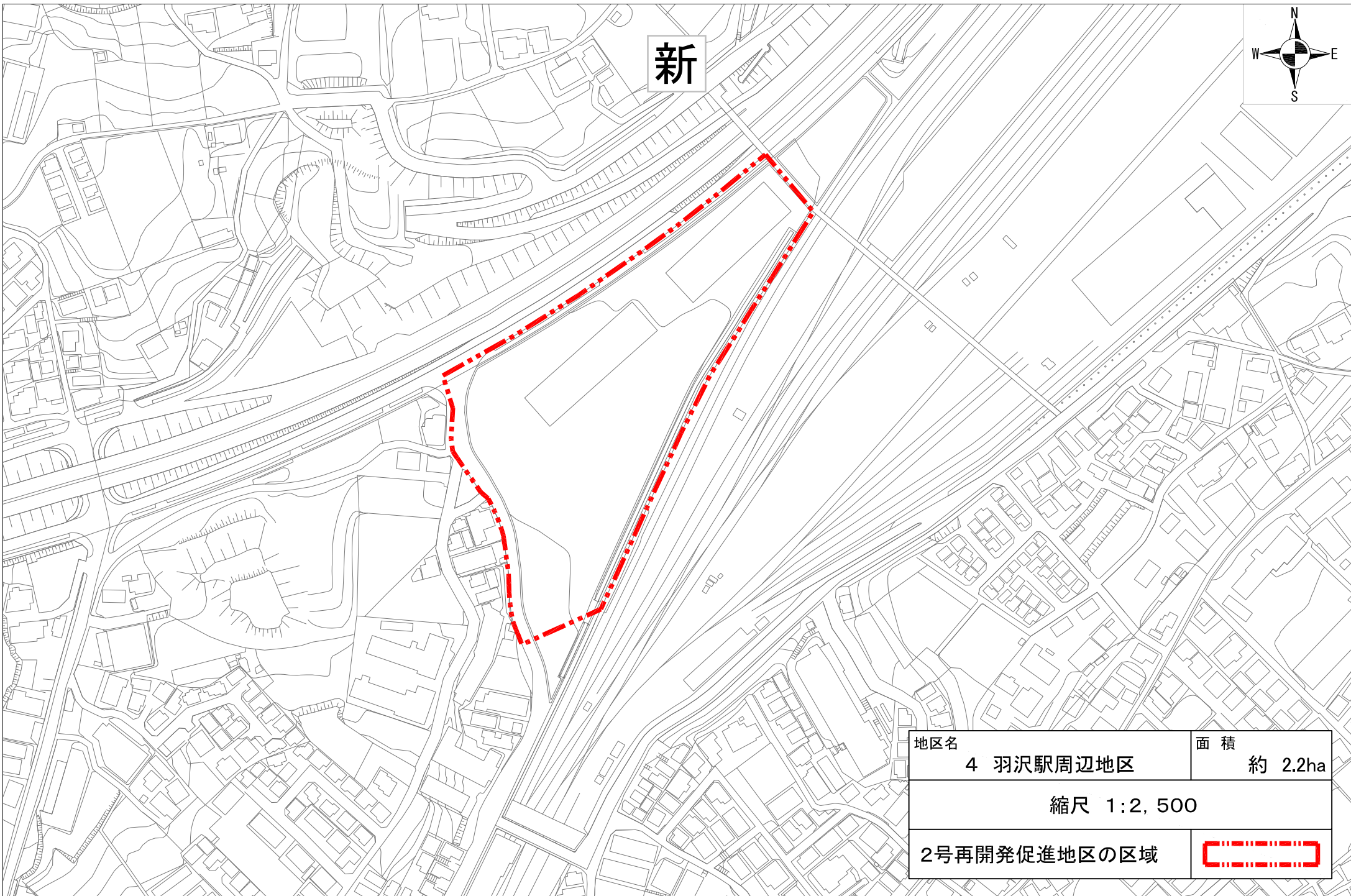
地区名	面積
3 東神奈川駅東口地区	約 2.3ha
縮尺 1:2,500	
2号再開発促進地区の区域	

旧

18 東神奈川駅東口地区




地区名	18 東神奈川駅東口地区	面積	約2.3ha
縮尺 1:5,000			
2号再開発促進地区の区域			

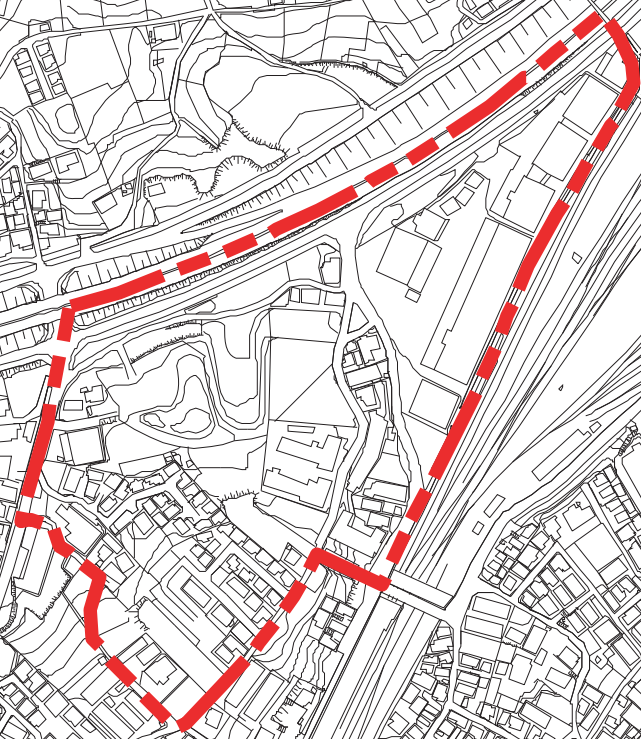



新



地区名	4 羽沢駅周辺地区	面積	約 2.2ha
縮尺 1:2,500			
2号再開発促進地区の区域			

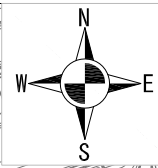
旧




地区名	28 羽沢駅周辺地区	面積	約8.2ha
縮尺 1:5,000			
2号再開発促進地区の区域			



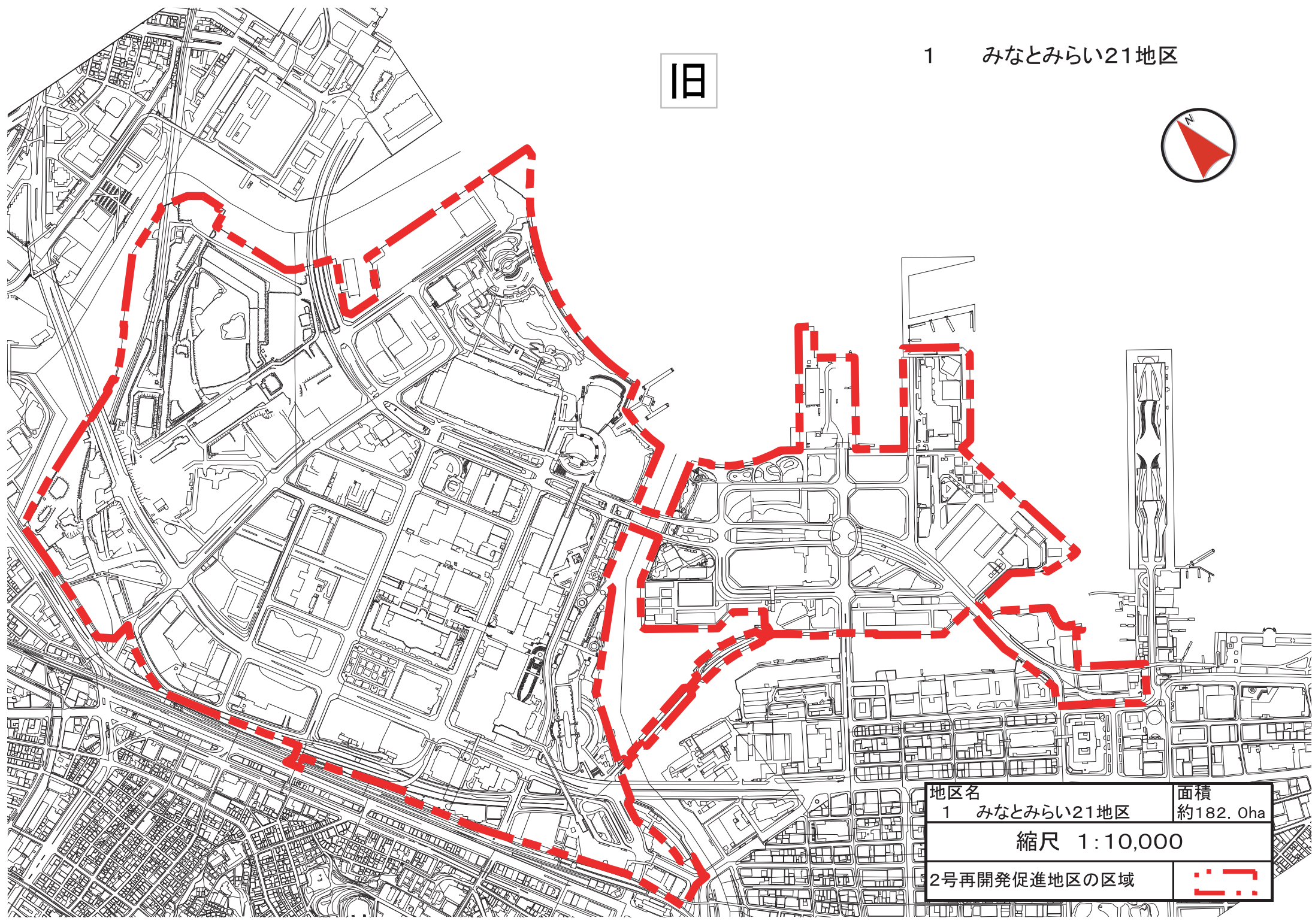
新




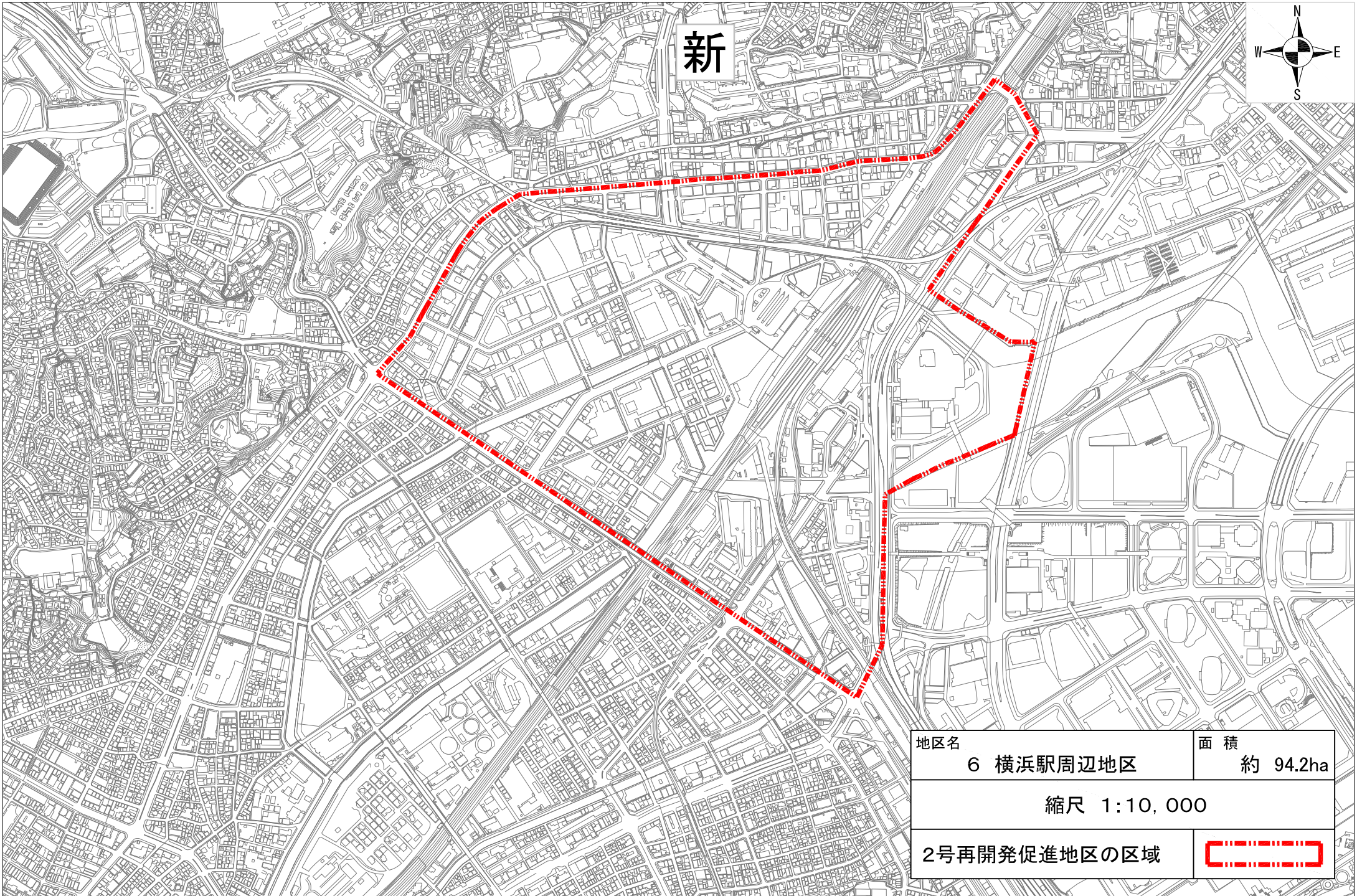
地区名	5 みなとみらい21地区	面積	約 182.0ha
縮尺 1:20,000			
2号再開発促進地区の区域			

旧

1 みなとみらい21地区




地区名	面積
1 みなとみらい21地区	約182.0ha
縮尺 1:10,000	
2号再開発促進地区の区域	



新




地区名	面積
6 横浜駅周辺地区	約 94.2ha
縮尺 1:10,000	
2号再開発促進地区の区域	

4 横浜駅周辺地区

旧



地区名	4 横浜駅周辺地区	面積	約94.2ha
縮尺 1:10,000			
2号再開発促進地区の区域			




新



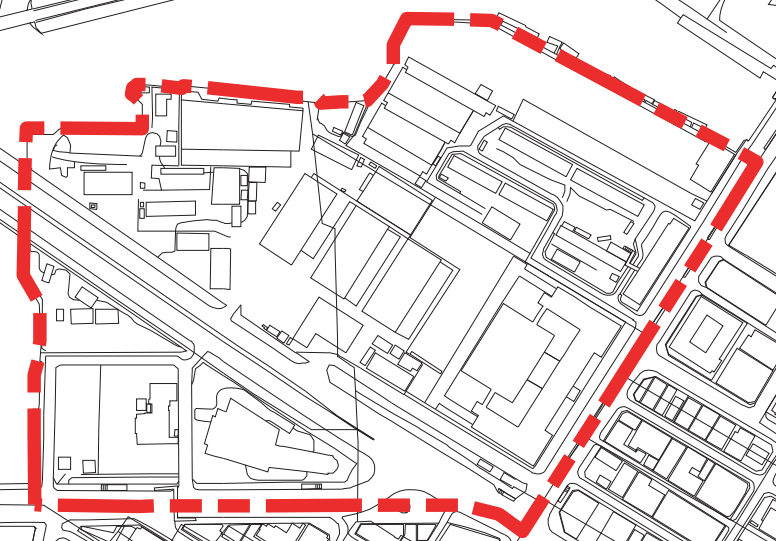
地区名	面積
7 北仲通り周辺地区	約 11.3ha


縮尺 1:5,000

2号再開発促進地区の区域	
--------------	---

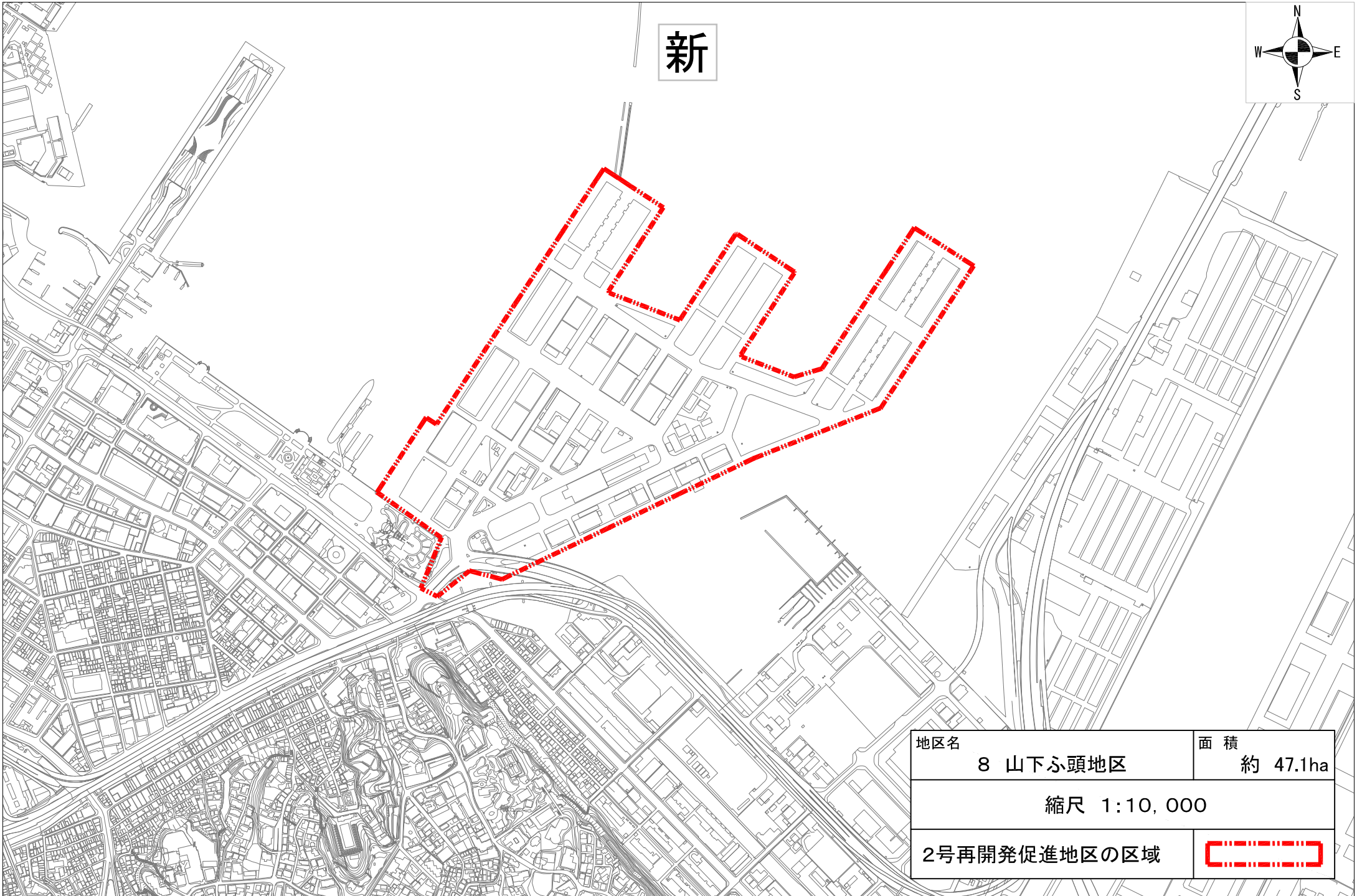

3 北仲通り周辺地区


旧



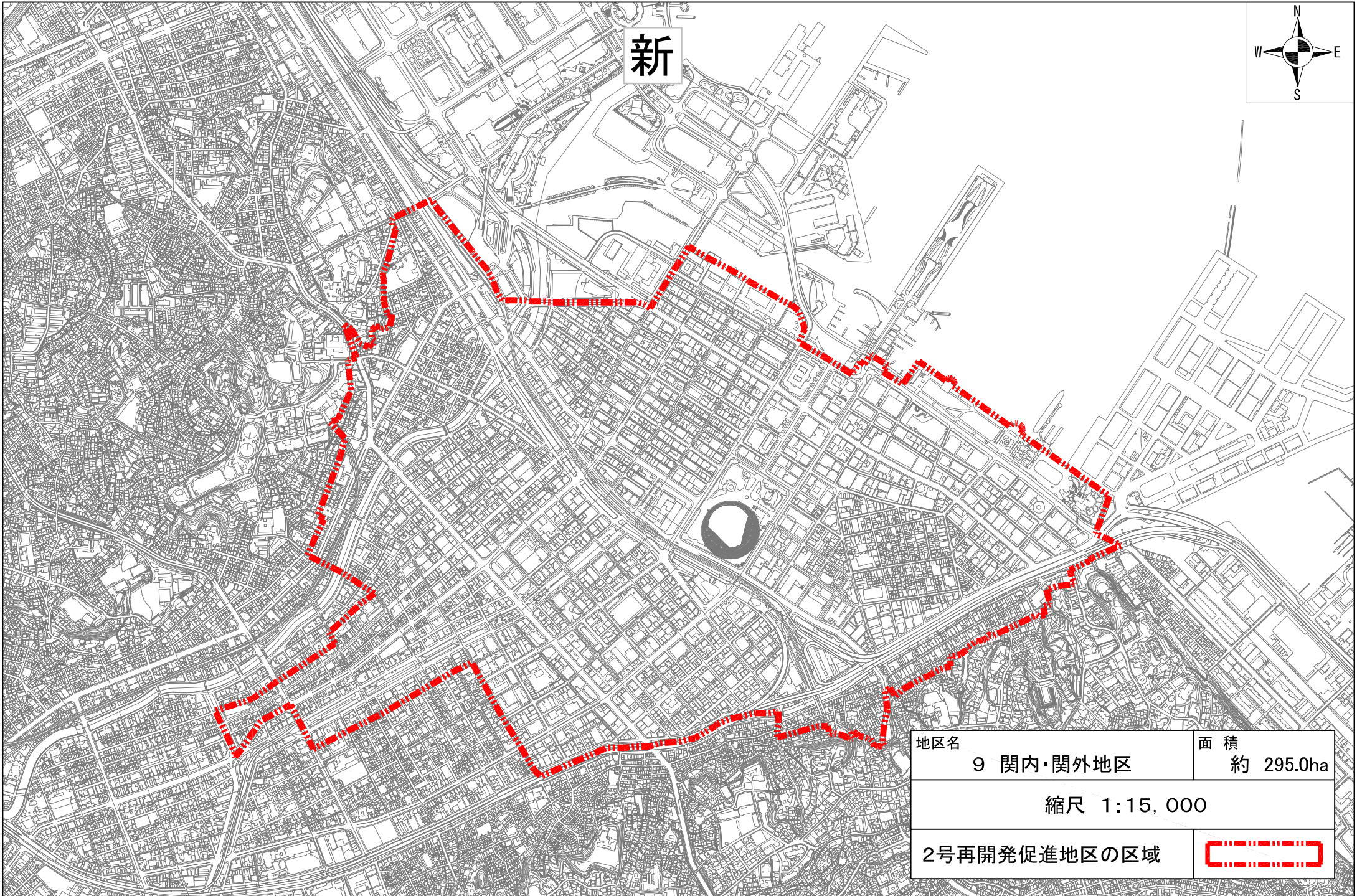
地区名	面積
3 北仲通り周辺地区	約11.3ha
縮尺 1:5,000	
2号再開発促進地区の区域	

新

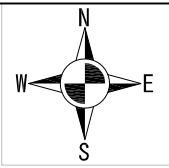



地区名	8 山下ふ頭地区	面積	約 47.1ha
縮尺 1:10,000			
2号再開発促進地区の区域			

旧



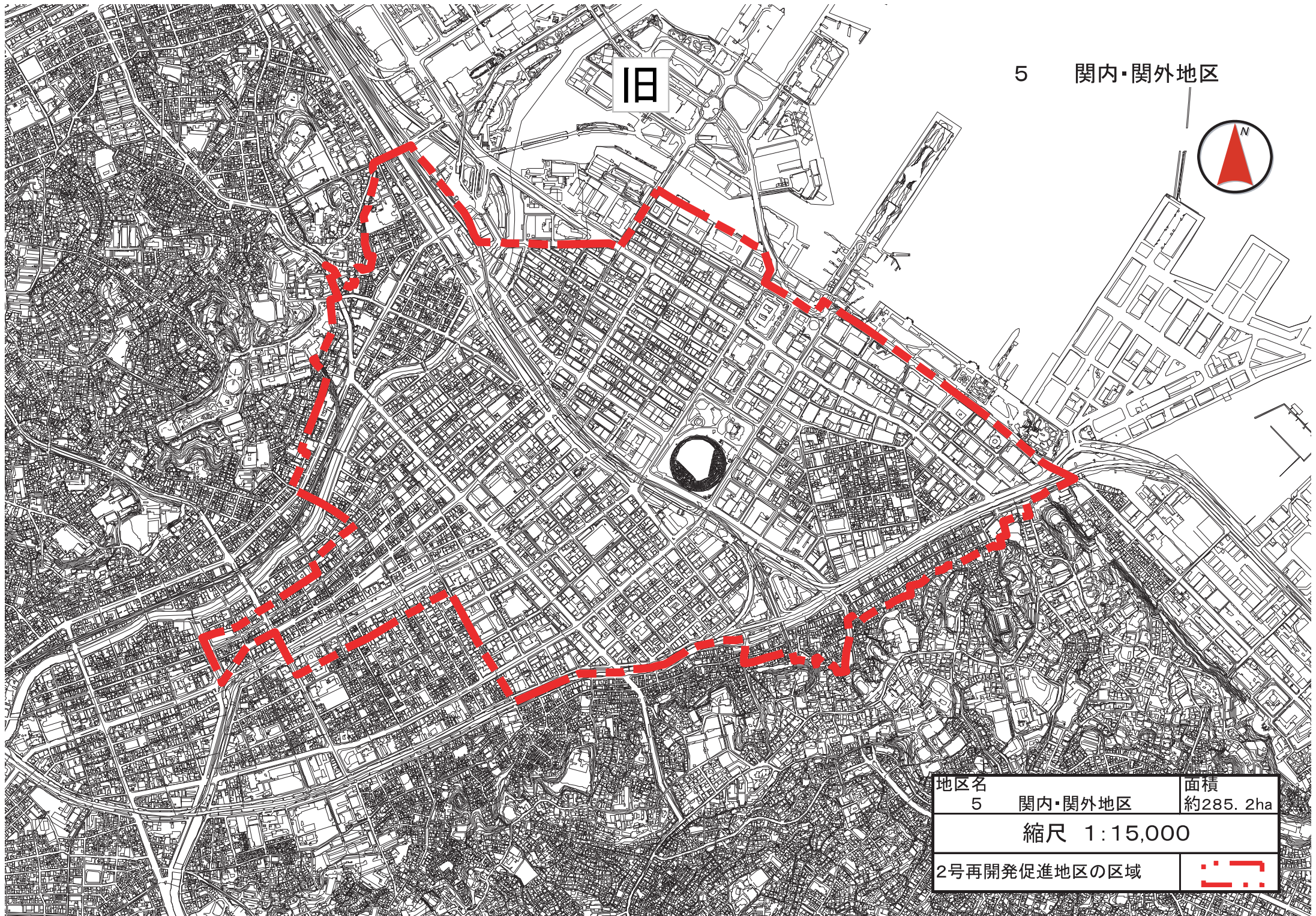
新




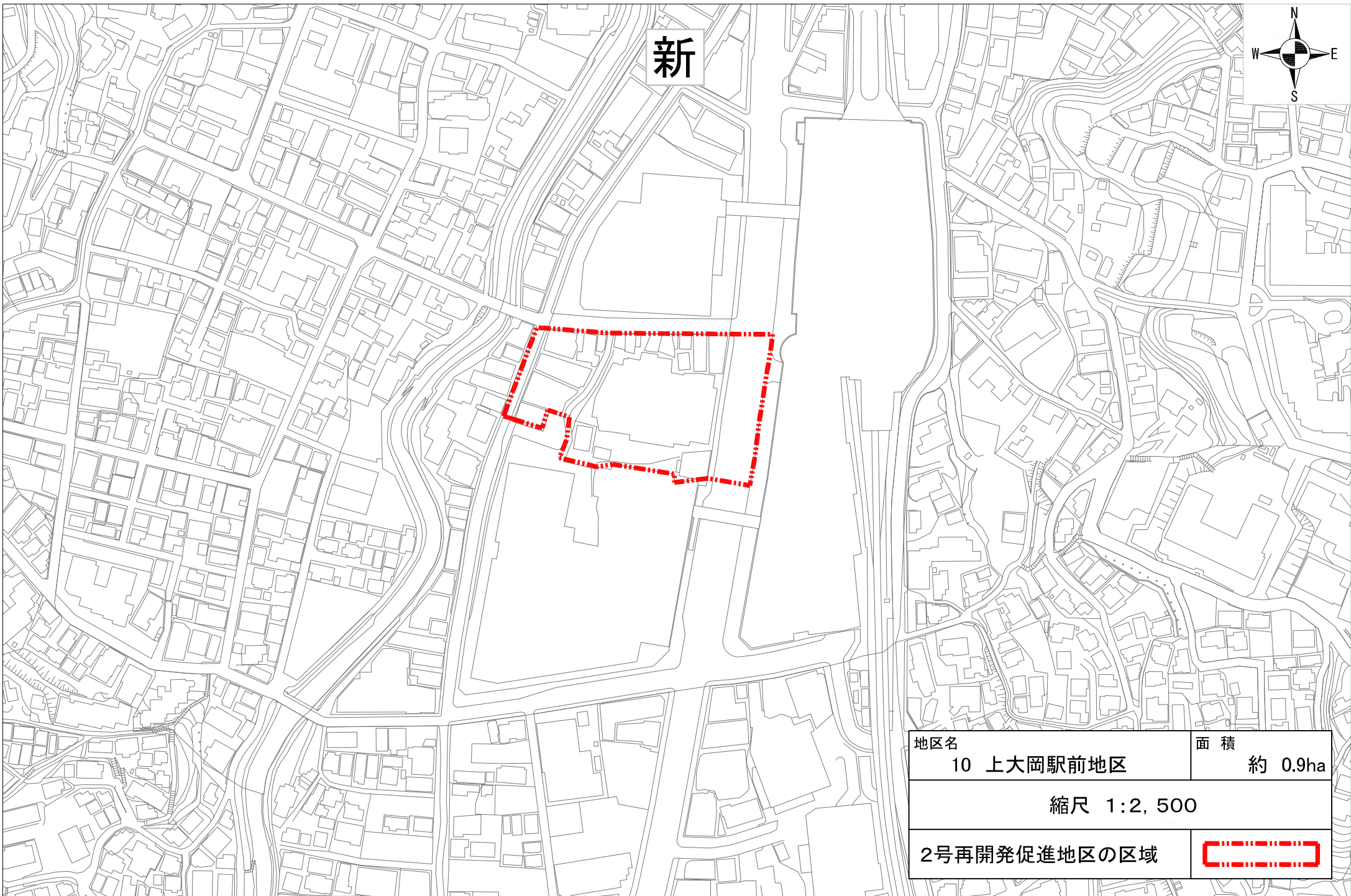
地区名	9 関内・関外地区	面積	約 295.0ha
縮尺 1:15,000			
2号再開発促進地区の区域			

旧

5 関内・関外地区




地区名	5 関内・関外地区	面積	約285.2ha
縮尺 1:15,000			
2号再開発促進地区の区域			




新

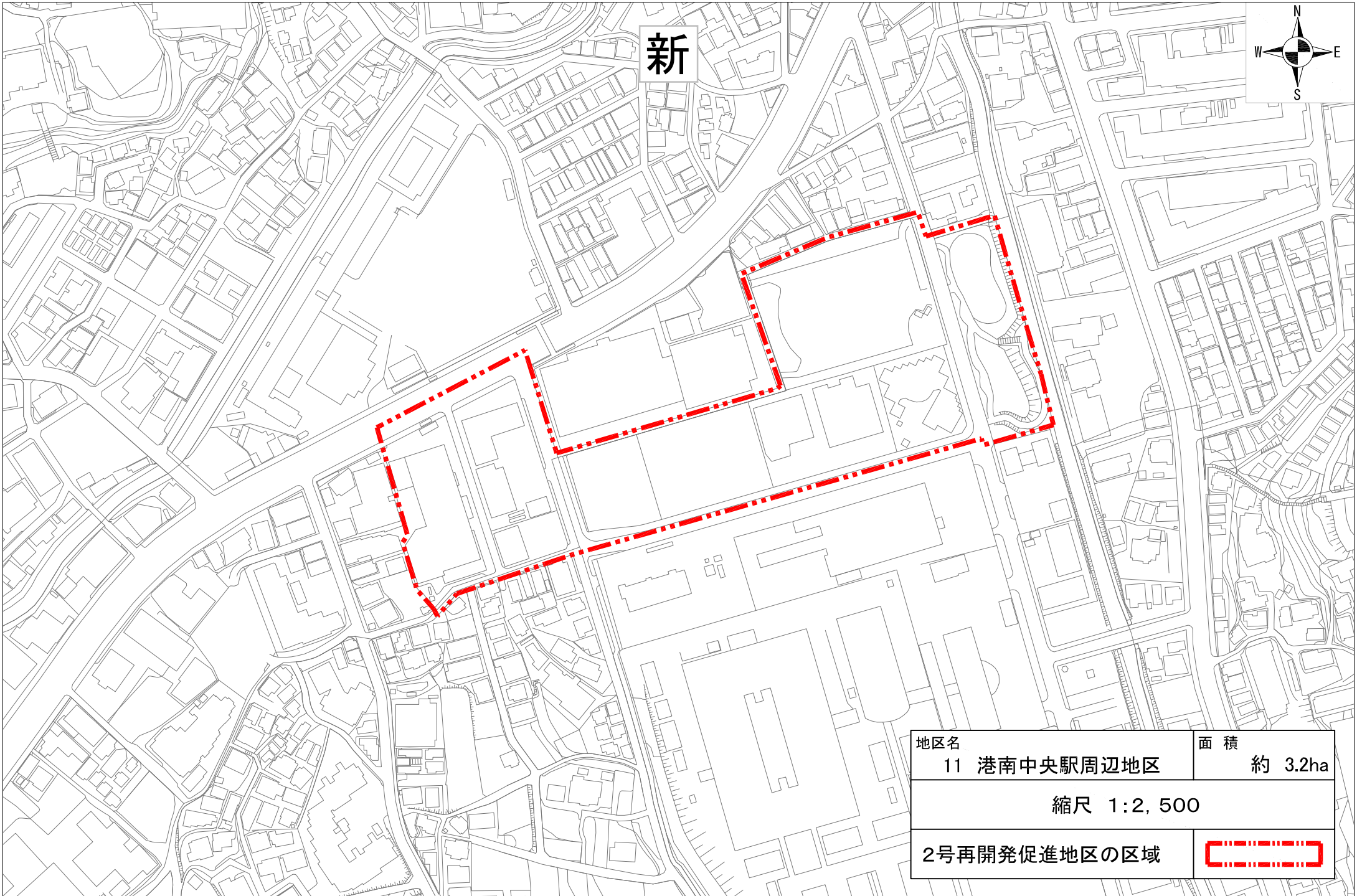


地区名	面積
10 上大岡駅前地区	約 0.9ha
縮尺 1:2,500	
2号再開発促進地区の区域	

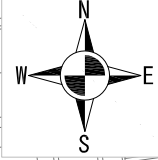
旧




地区名	15 上大岡駅前地区	面積	約3.2ha
縮尺 1:5,000			
2号再開発促進地区の区域			



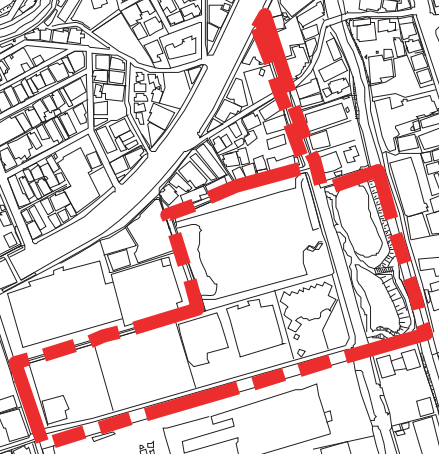
新



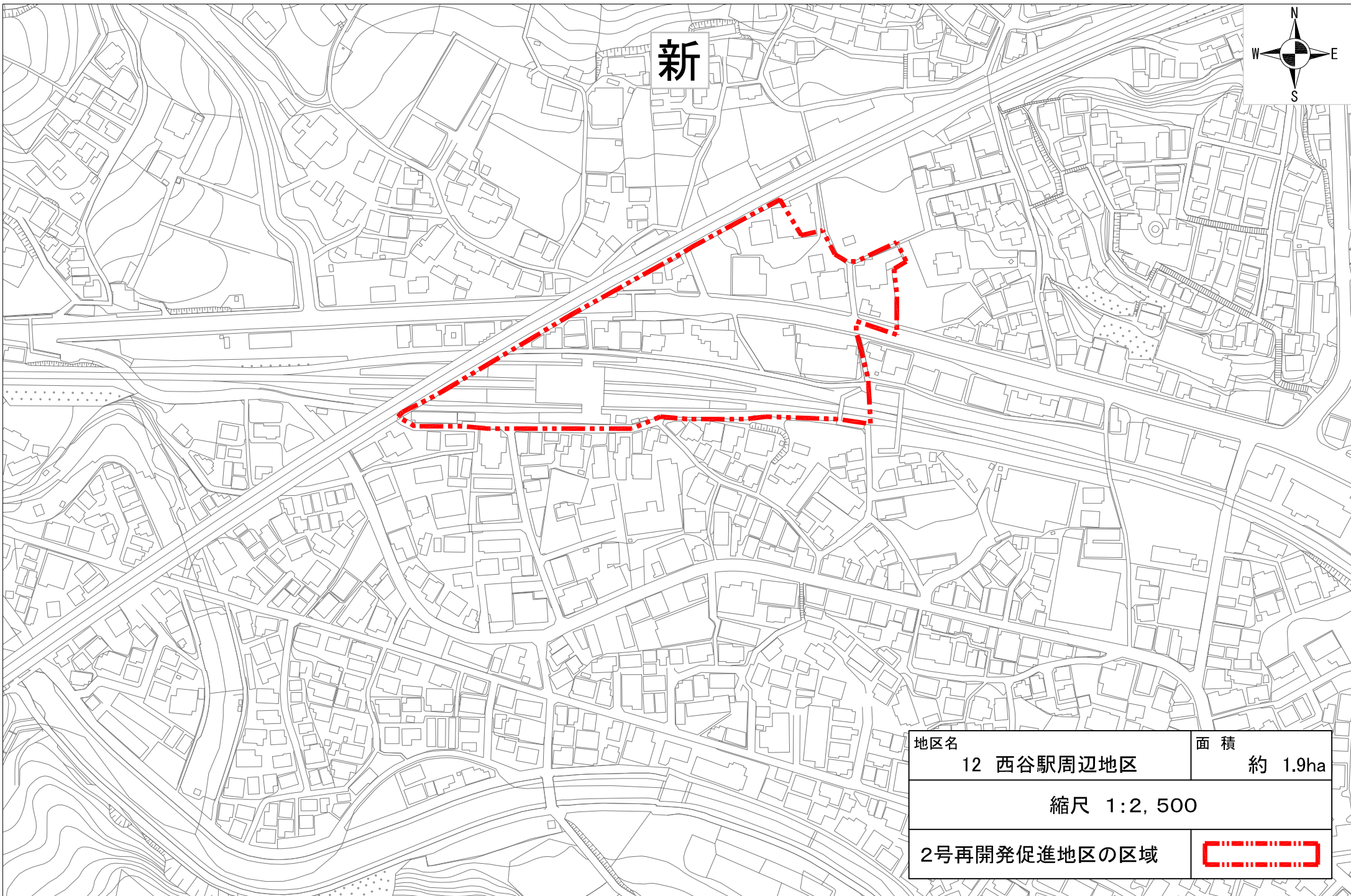
地区名	面積
11 港南中央駅周辺地区	約 3.2ha
縮尺 1:2,500	
2号再開発促進地区の区域	

旧


16 港南中央駅周辺地区



地区名	16 港南中央駅周辺地区	面積	約2.5ha
縮尺 1:5,000			
2号再開発促進地区の区域			




新

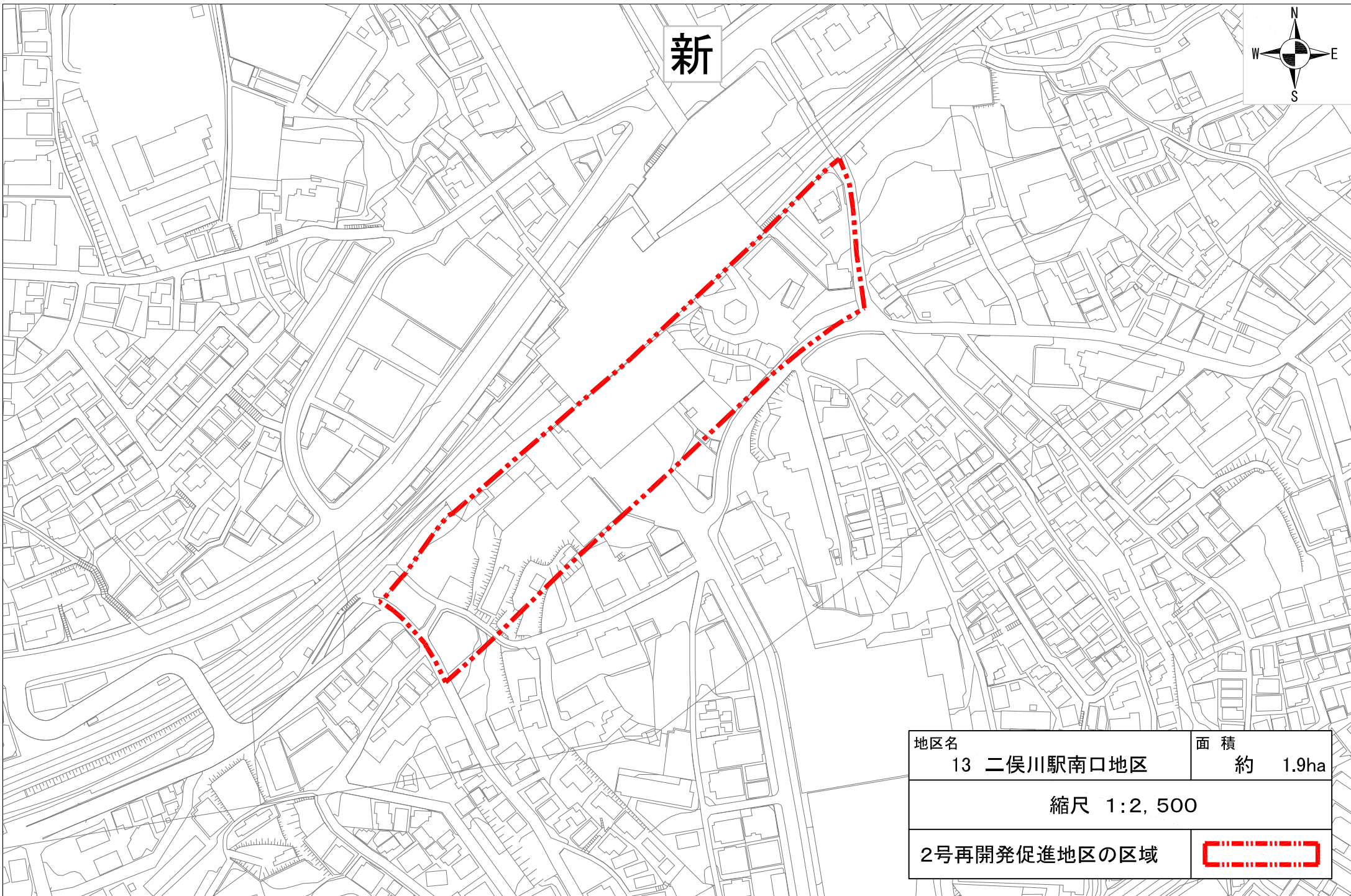
地区名	面積
12 西谷駅周辺地区	約 1.9ha
縮尺 1:2,500	
2号再開発促進地区の区域	

29 西谷駅周辺地区

旧




地区名	29 西谷駅周辺地区	面積	約1.9ha
縮尺 1:5,000			
2号再開発促進地区の区域			



新

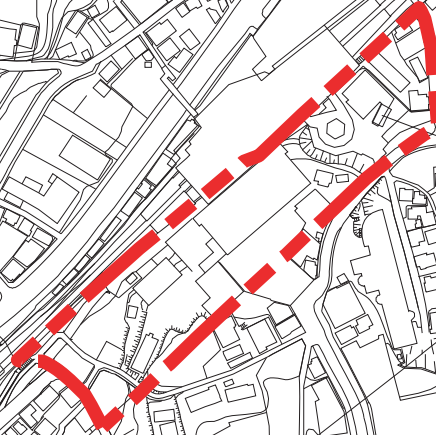



地区名	面積
13 二俣川駅南口地区	約 1.9ha
縮尺 1:2,500	
2号再開発促進地区の区域	

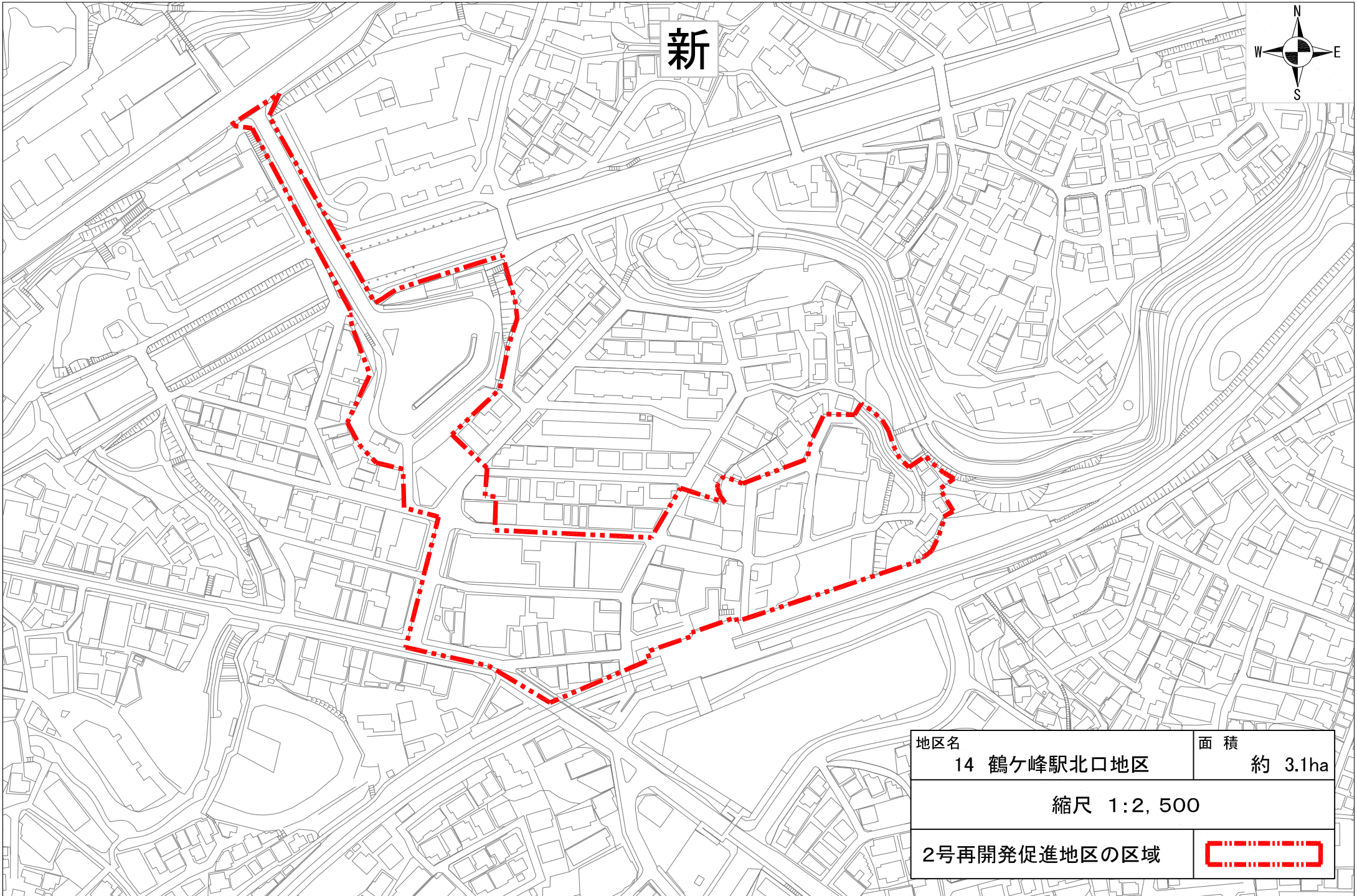
13

二俣川駅南口地区

旧




地区名	13 二俣川駅南口地区	面積	約1.9ha
縮尺 1:5,000			
2号再開発促進地区の区域			

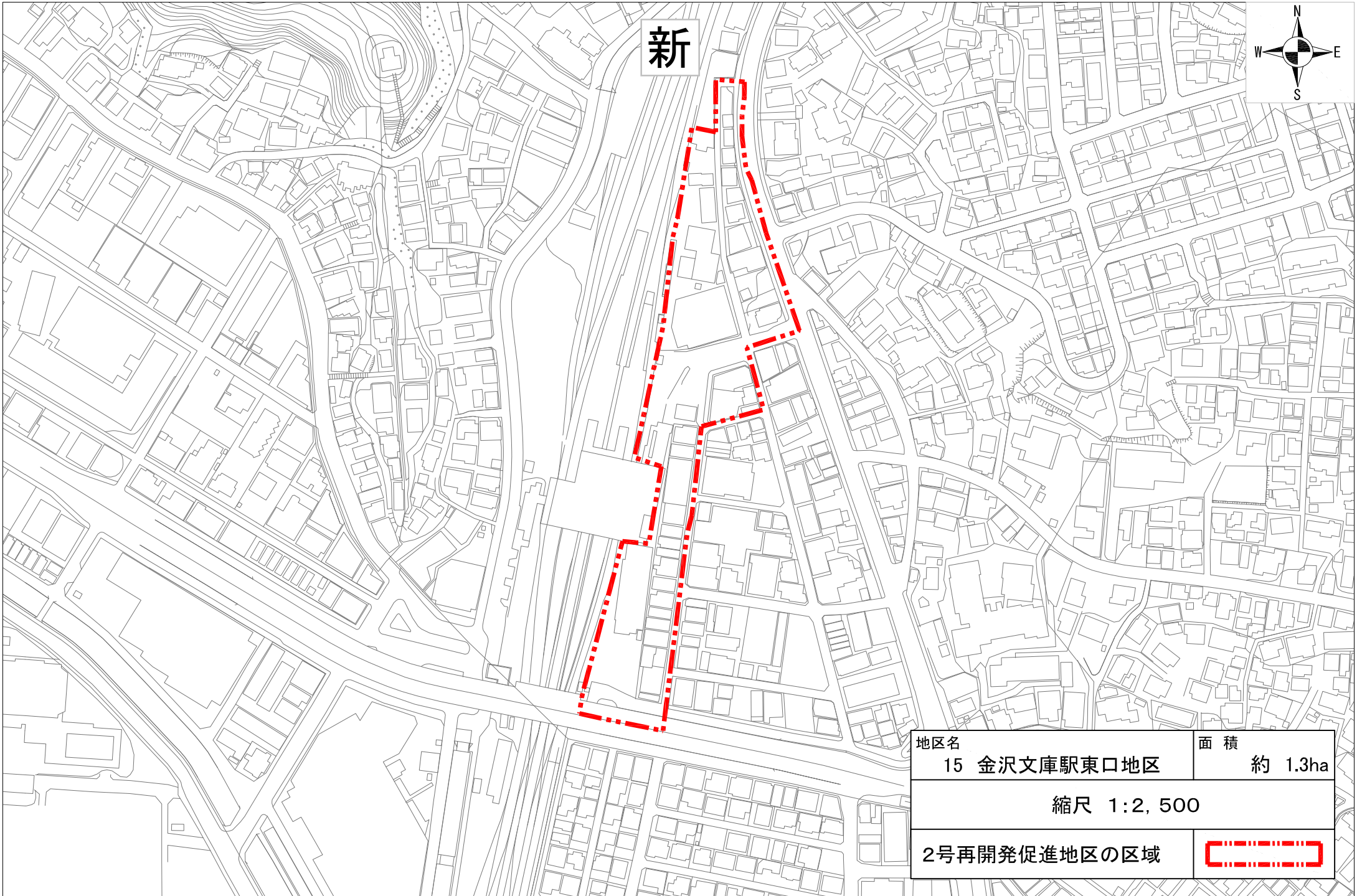


新




地区名	面積
14 鶴ヶ峰駅北口地区	約 3.1ha
縮尺 1:2,500	
2号再開発促進地区の区域	

旧



新




地区名	面積
15 金沢文庫駅東口地区	約 1.3ha
縮尺 1:2,500	
2号再開発促進地区の区域	

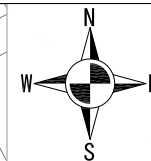
旧

26 金沢文庫駅東口地区



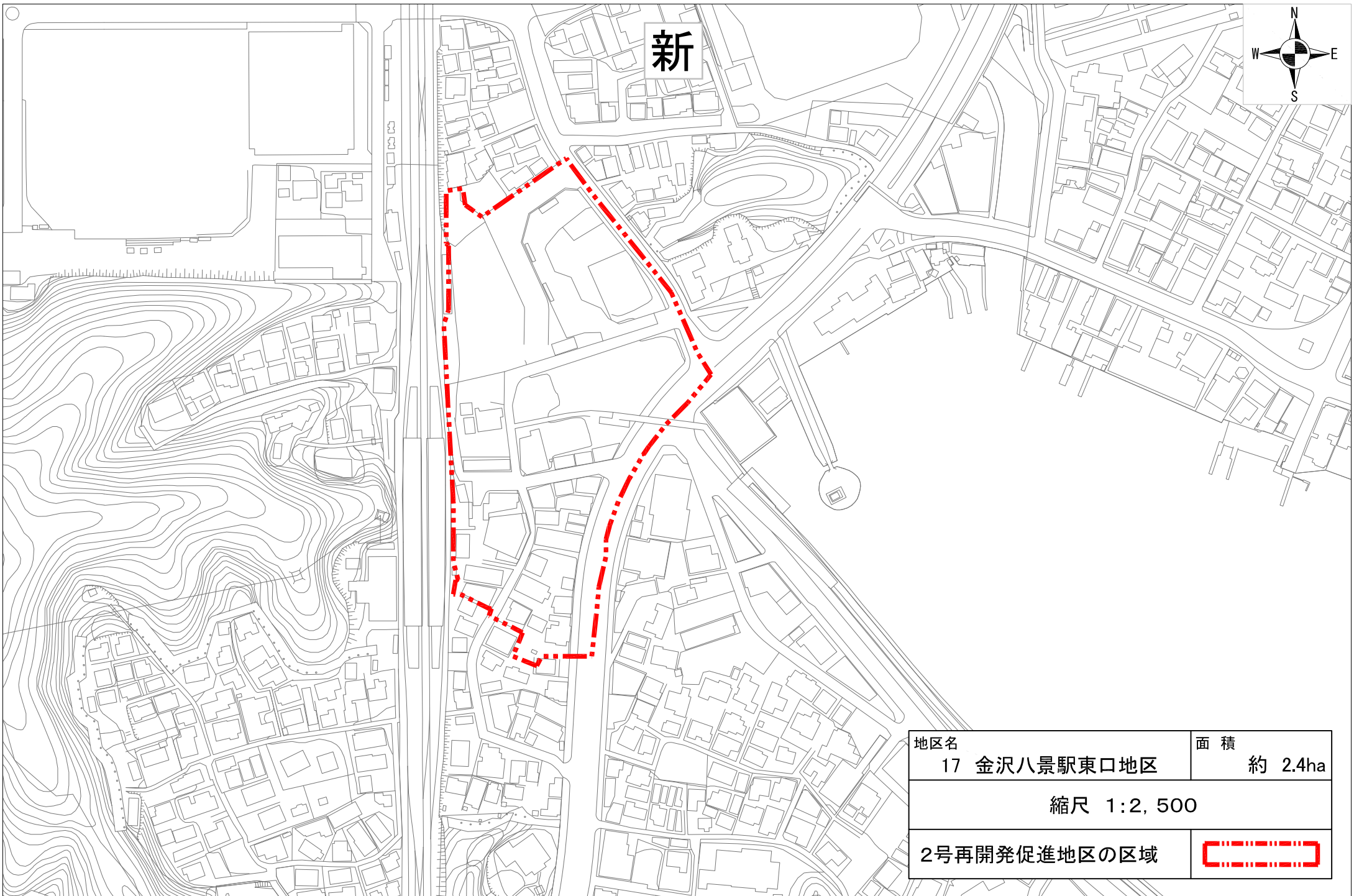
地区名	26 金沢文庫駅東口地区	面積	約1.3ha
縮尺 1:5,000			
2号再開発促進地区の区域			

新



地区名	16 南部市場地区	面積	約 4.7ha
縮尺 1:2,500			
2号再開発促進地区の区域			

旧



新




地区名	面積
17 金沢八景駅東口地区	約 2.4ha
縮尺 1:2,500	
2号再開発促進地区の区域	

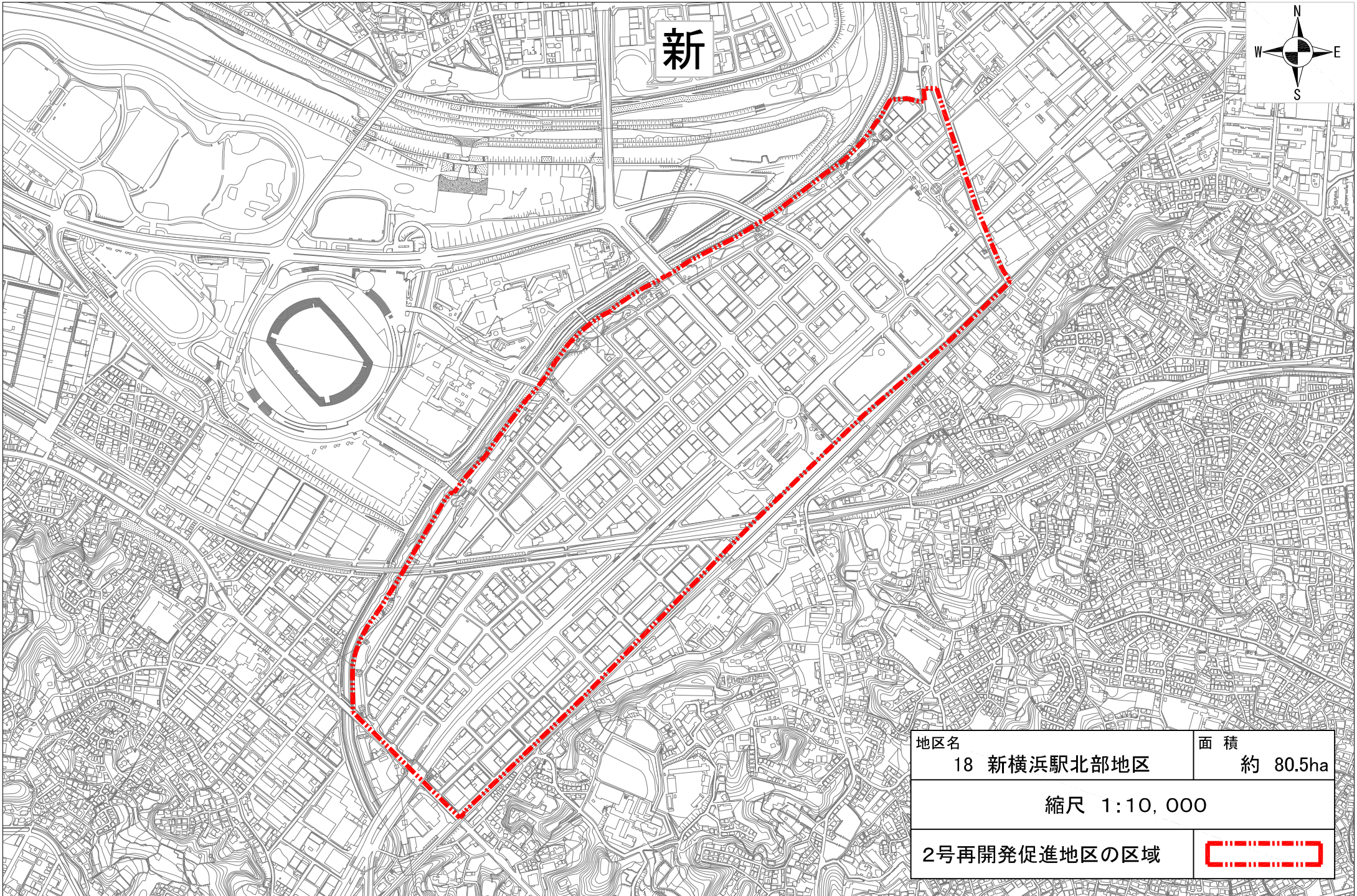
旧

27

金沢八景駅東口地区



地区名	面積
27 金沢八景駅東口地区	約2.4ha
縮尺 1:5,000	
2号再開発促進地区の区域	




新



地区名	面積
18 新横浜駅北部地区	約 80.5ha


縮尺 1:10,000

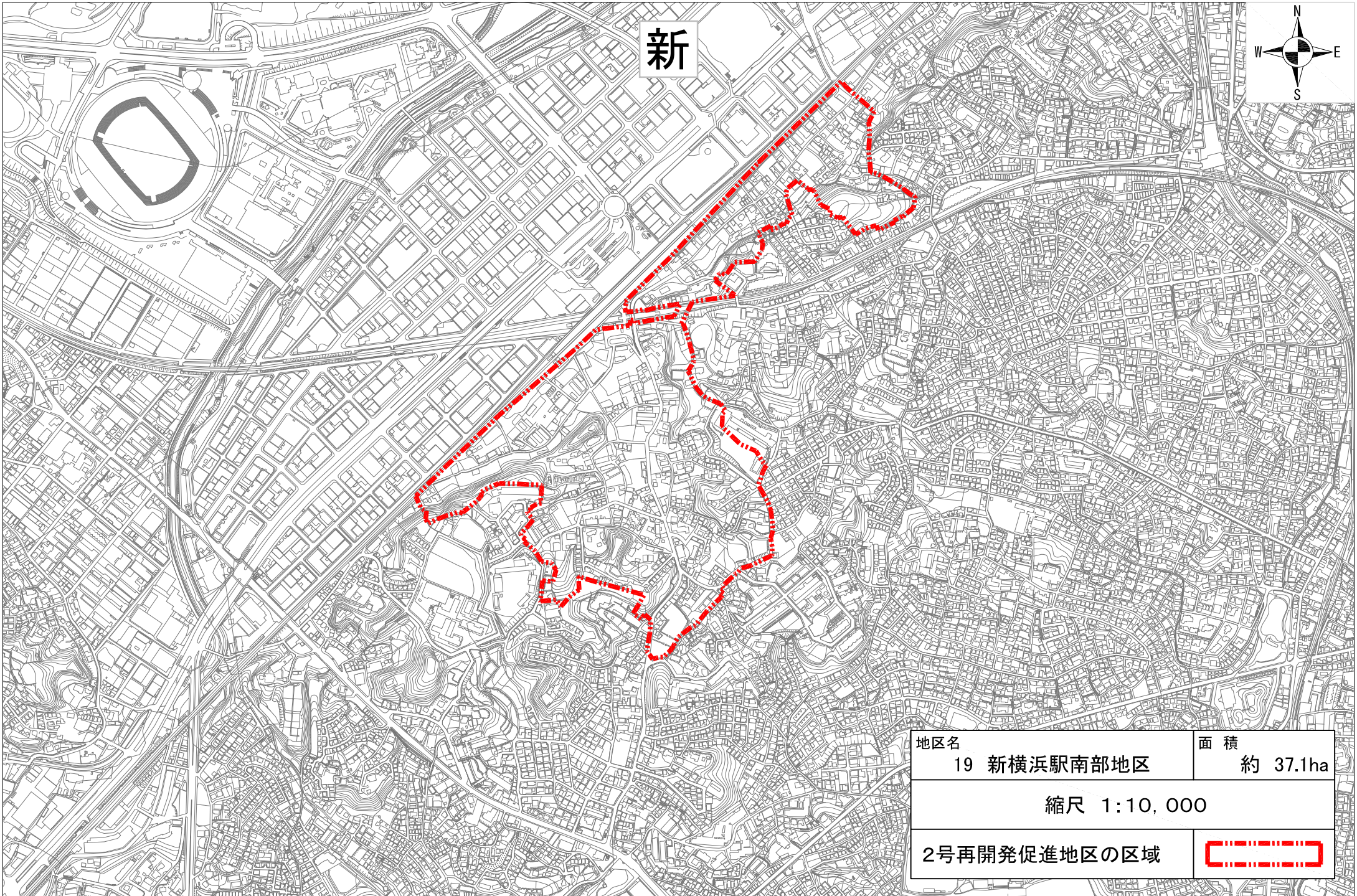
2号再開発促進地区の区域	
--------------	---

旧

7 新横浜駅北部地区



地区名	7 新横浜駅北部地区	面積
		約80.5ha
縮尺 1:10,000		
2号再開発促進地区の区域		



新



地区名	面積
19 新横浜駅南部地区	約 37.1ha
縮尺 1:10,000	
2号再開発促進地区の区域	