

横浜国際港都建設計画特別緑地保全地区の変更（横浜市決定）

国際港都建設計画恩田東部特別緑地保全地区を次のように変更する。

名 称	面 積	備 考
恩田東部特別緑地保全地区	約 14.9ha	

「位置及び区域は、計画図表示のとおり」

理 由

既存の区域に隣接する緑地を一体として、本地区の周辺住宅地からの優れた風致景観を保全するとともに、地域住民の健全な生活環境を確保するため、区域を変更します。

新旧対照表

新旧	名 称	面 積	備 考
新	恩田東部特別緑地保全地区	<u>約 14.9ha</u>	
旧	恩田東部特別緑地保全地区	<u>約 14.0ha</u>	



横浜国際港都建設計画特別緑地保全地区の変更（横浜市決定）

国際港都建設計画熊野神社特別緑地保全地区を次のように変更する。

名 称	面 積	備 考
熊野神社特別緑地保全地区	約 4.6ha	

「位置及び区域は、計画図表示のとおり」

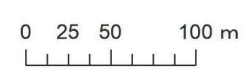
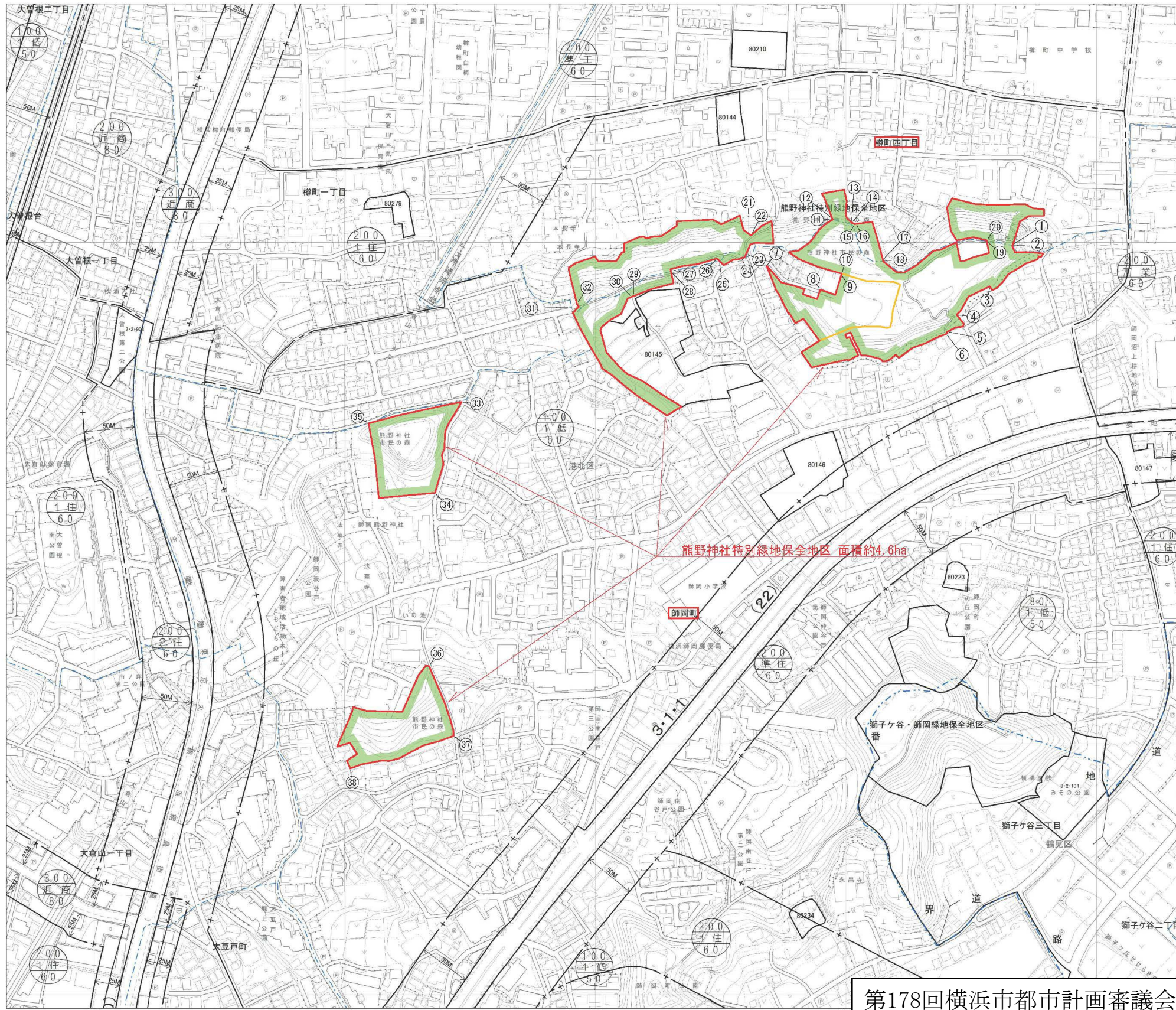
理 由

既存の区域に隣接する緑地を一体として、本地区の周辺住宅地からの優れた風致景観を保全するとともに、地域住民の健全な生活環境を確保するため、区域を変更します。

新旧対照表

新旧	名 称	面 積	備 考
新	熊野神社特別緑地保全地区	約 4.6ha	
旧	熊野神社特別緑地保全地区	約 4.1ha	

議第1476号 横浜国際港都建設計画特別緑地保全地区の変更  
熊野神社特別緑地保全地区



番号	種別	備考
①-②	現地積算	
②-③	地番異	別紙公開等しの上付り
③-④	現地積算	
④-⑤	地番異	別紙公開等しの上付り
⑤-⑥	現地積算	
⑥-⑦	地番異	別紙公開等しの上付り
⑦-⑧	現地積算	
⑧-⑨	地番異	別紙公開等しの上付り
⑨-⑩	現地積算	
⑩-⑪	地番異	別紙公開等しの上付り
⑪-⑫	現地積算	
⑫-⑬	地番異	別紙公開等しの上付り
⑬-⑭	現地積算	
⑭-⑮	地番異	別紙公開等しの上付り
⑮-⑯	現地積算	
⑯-⑰	地番異	別紙公開等しの上付り
⑰-⑱	現地積算	
⑱-⑲	地番異	別紙公開等しの上付り
⑲-⑳	現地積算	
㉑-㉒	地番異	別紙公開等しの上付り
㉒-㉓	現地積算	
㉓-㉔	地番異	別紙公開等しの上付り
㉔-㉕	現地積算	
㉕-㉖	地番異	別紙公開等しの上付り
㉖-㉗	現地積算	
㉗-㉘	地番異	別紙公開等しの上付り
㉘-㉙	現地積算	
㉙-㉚	地番異	別紙公開等しの上付り
㉚-㉛	現地積算	
㉛-㉜	地番異	別紙公開等しの上付り
㉜-㉝	現地積算	
㉝-㉞	地番異	別紙公開等しの上付り
㉞-㉟	現地積算	
㊱-㊲	地番異	別紙公開等しの上付り
㊲-㊳	現地積算	
㊳-㊴	地番異	別紙公開等しの上付り
㊴-㊵	現地積算	
㊵-㊶	地番異	別紙公開等しの上付り
㊶-㊷	現地積算	
㊷-㊸	地番異	別紙公開等しの上付り
㊸-㊹	現地積算	
㊹-㊺	地番異	別紙公開等しの上付り
㊺-㊻	現地積算	
㊻-㊼	地番異	別紙公開等しの上付り
㊼-㊽	現地積算	
㊽-㊾	地番異	別紙公開等しの上付り
㊾-㊿	現地積算	

凡例	
	変更後の界線
	変更前の界線 (削除する界線)

凡例	
	特別緑地保全地区の区域

横浜国際港都建設計画特別緑地保全地区の変更（横浜市決定）

国際港都建設計画川井本町特別緑地保全地区を次のように変更する。

名 称	面 積	備 考
川井本町特別緑地保全地区	約 3.4ha	

「位置及び区域は、計画図表示のとおり」

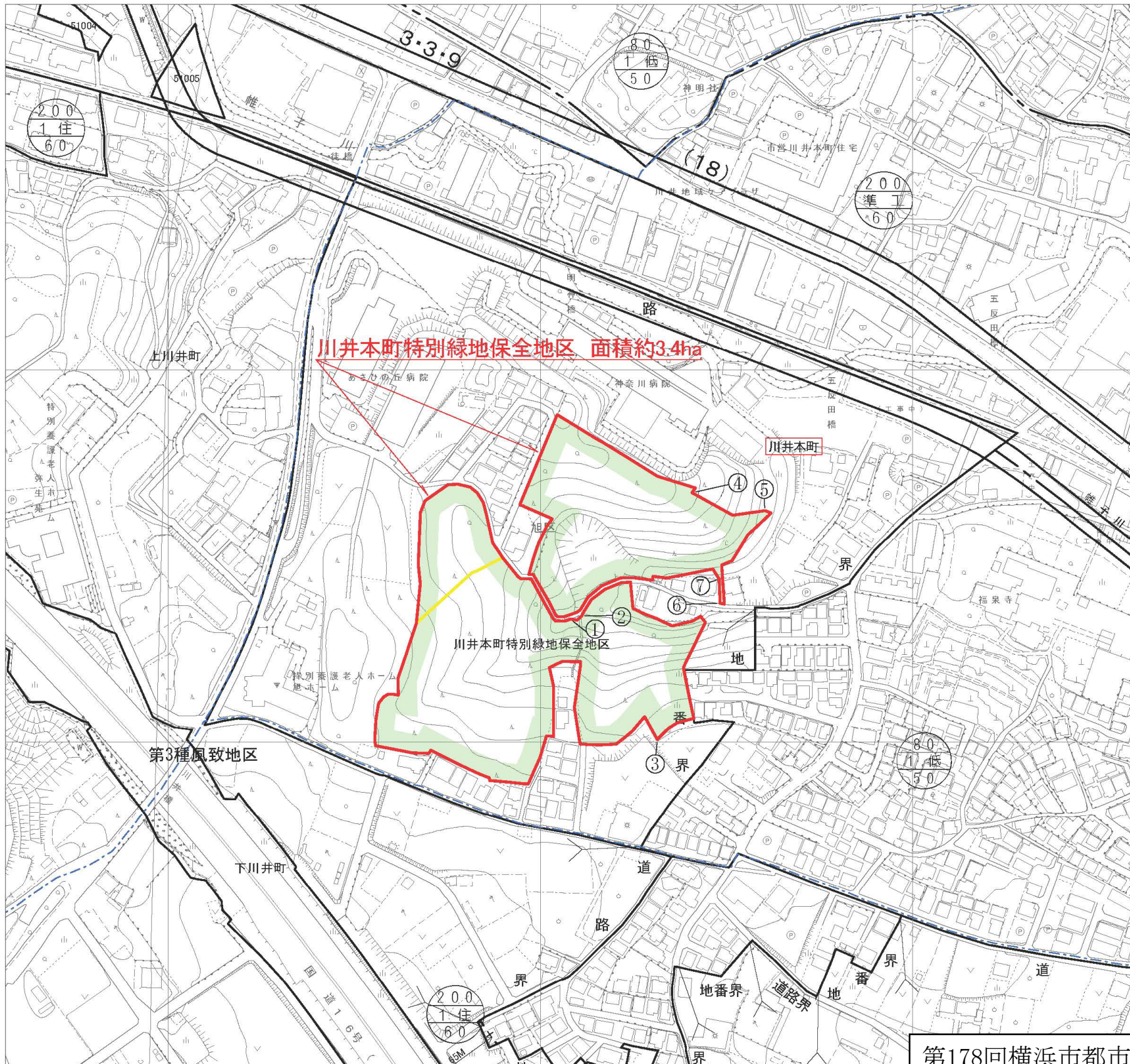
理 由

既存の区域に隣接する緑地を一体として、本地区の周辺住宅地からの優れた風致景観を保全するとともに、地域住民の健全な生活環境を確保するため、区域を変更します。

新旧対照表

新旧	名 称	面 積	備 考
新	川井本町特別緑地保全地区	約 3.4ha	
旧	川井本町特別緑地保全地区	約 3.1ha	

議第1477号 横浜国際港都建設計画特別緑地保全地区の変更  
川井本町特別緑地保全地区



凡 例		
番号間	境界	備 考
①-②	現 地 杭 界	
②-③	地 番 界	別紙公図写しのとおり
③-①	地 番 界	別紙公図写しのとおり
④-⑤	地 番 界	別紙公図写しのとおり
⑤-⑥	地 番 界	別紙公図写しのとおり
⑥-⑦	現 地 杭 界	
⑦-④	地 番 界	別紙公図写しのとおり

凡 例	
	都県界
	市界
	区界
	町界

凡 例		凡 例	
	変更後の界線		特別緑地保全地区の区域
	変更前の界線 (削除する界線)		

第178回横浜市都市計画審議会資料  
(図面は法定図面の計画図を基に作成しています)

横浜国際港都建設計画特別緑地保全地区の変更（横浜市決定）

国際港都建設計画名瀬町緑園特別緑地保全地区を次のように変更する。

名 称	面 積	備 考
名瀬町緑園特別緑地保全地区	約 4.4ha	

「位置及び区域は、計画図表示のとおり」

理 由

既存の区域に隣接する緑地を一体として、本地区の周辺住宅地からの優れた風致景観を保全するとともに、地域住民の健全な生活環境を確保するため、区域を変更します。

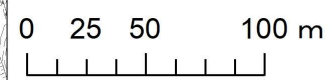
新旧対照表

新旧	名 称	面 積	備 考
新	名瀬町緑園特別緑地保全地区	約 4.4ha	
旧	名瀬町緑園特別緑地保全地区	約 2.0ha	

議第1478号 横浜国際港都建設計画特別緑地保全地区の変更  
 名瀬町緑園特別緑地保全地区



- 都県界
- 市界
- 区界
- 町界



番号間	境界	備考
①-②	地番界	別紙公図写しのとおり
②-①	地番界	別紙公図写しのとおり
③-④	現地杭界	
④-⑤	地番界	別紙公図写しのとおり
⑤-⑥	現地杭界	
⑥-⑦	地番界	別紙公図写しのとおり
⑦-⑧	現地杭界	
⑧-⑨	地番界	別紙公図写しのとおり
⑨-⑩	現地杭界	
⑩-⑪	地番界	別紙公図写しのとおり
⑪-⑫	現地杭界	
⑫-⑬	地番界	別紙公図写しのとおり
⑬-⑭	現地杭界	
⑭-⑮	地番界	別紙公図写しのとおり
⑮-⑯	現地杭界	
⑯-⑰	地番界	別紙公図写しのとおり
⑰-⑱	現地杭界	
⑱-⑲	地番界	別紙公図写しのとおり
⑲-⑳	現地杭界	
⑳-㉑	地番界	別紙公図写しのとおり
㉑-㉒	現地杭界	
㉒-㉓	地番界	別紙公図写しのとおり

凡	例
	特別緑地保全地区の区域

第178回横浜市都市計画審議会資料  
 (図面は法定図面の計画図を基に作成しています)