

横浜国際港都建設計画ごみ焼却場の変更（横浜市決定）

国際港都建設計画ごみ焼却場中第 10 号新保土ヶ谷工場を第 10 号保土ヶ谷工場に名称を改め、次のように変更する。

名 称		位 置	面 積	備 考
番 号	ごみ焼却場名			
10	保土ヶ谷工場	保土ヶ谷区狩場町	約 65,100 m ²	設備能力 1,050t/日

「区域は計画図表示のとおり」

理 由


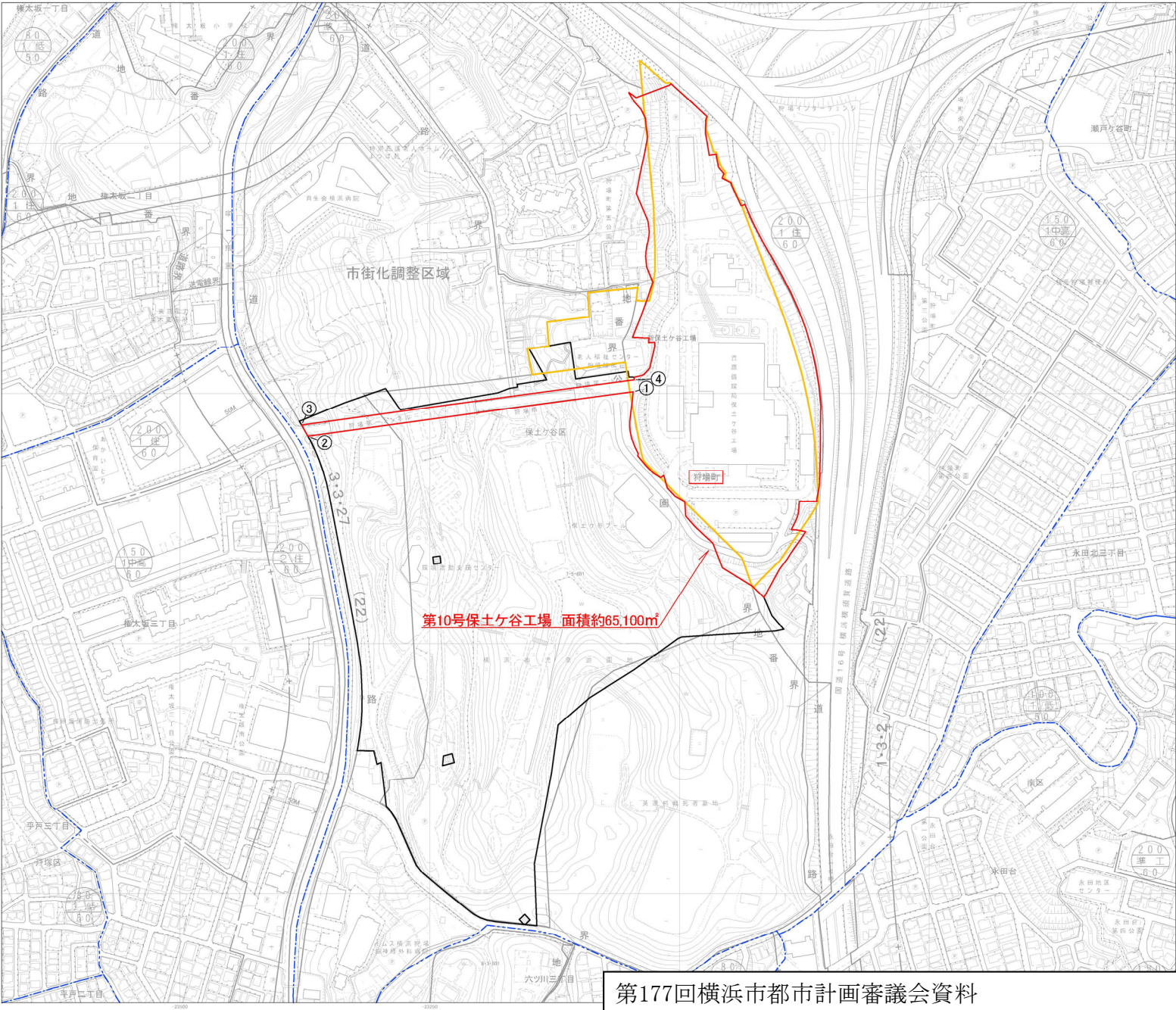
本工場の再整備の検討に伴い、区域を精査した結果等を踏まえて、都市計画ごみ焼却場の区域を変更します。

合わせて、名称を保土ヶ谷工場に変更します。

新旧対照表

	名 称		位 置	面 積	備 考
	番 号	ごみ焼却場名			
新	10	<u>保土ヶ谷工場</u>	<u>保土ヶ谷区狩場町</u>	<u>約 65,100 m²</u>	<u>設備能力 1,050t/日</u>
旧	10	<u>新保土ヶ谷工場</u>	<u>横浜市保土ヶ谷区狩場町</u>	<u>約 6.7ha</u>	<u>標準能力 800t/日</u> <u>設備能力 1,200t/日</u>

議第1458号 横浜国際港都建設計画ごみ焼却場の変更
第10号保土ヶ谷工場



— — —	都県界
— · — · —	市界
— — — — —	区界
— — — — —	町界

凡 例		
番号間	境 界	備 考
①－②	現地杭界	
②－③	都市計画 道 路 界	3・3・27号国道1号線
③－④	現地杭界	
④－①	地 番 界	別紙公園写しのとおり

凡	例
— — —	旧 (変更前)
— — —	新 (変更後)

第177回横浜市都市計画審議会資料
(図面は法定図面の計画図を基に作成しています)

横浜国際港都建設計画公園の変更（横浜市決定）

国際港都建設計画公園中 7・5・601 号横浜市児童遊園地を次のように変更する。

種 別	名 称		位 置	面 積	備 考
	番 号	公園名			
特殊公園	7・5・601	横浜市児童遊園地	保土ヶ谷区 狩場町	約 13.9ha	広場、園路、植 栽、休憩施設、 管理事務所、プ ール、駐車場等

「区域は計画図表示のとおり」

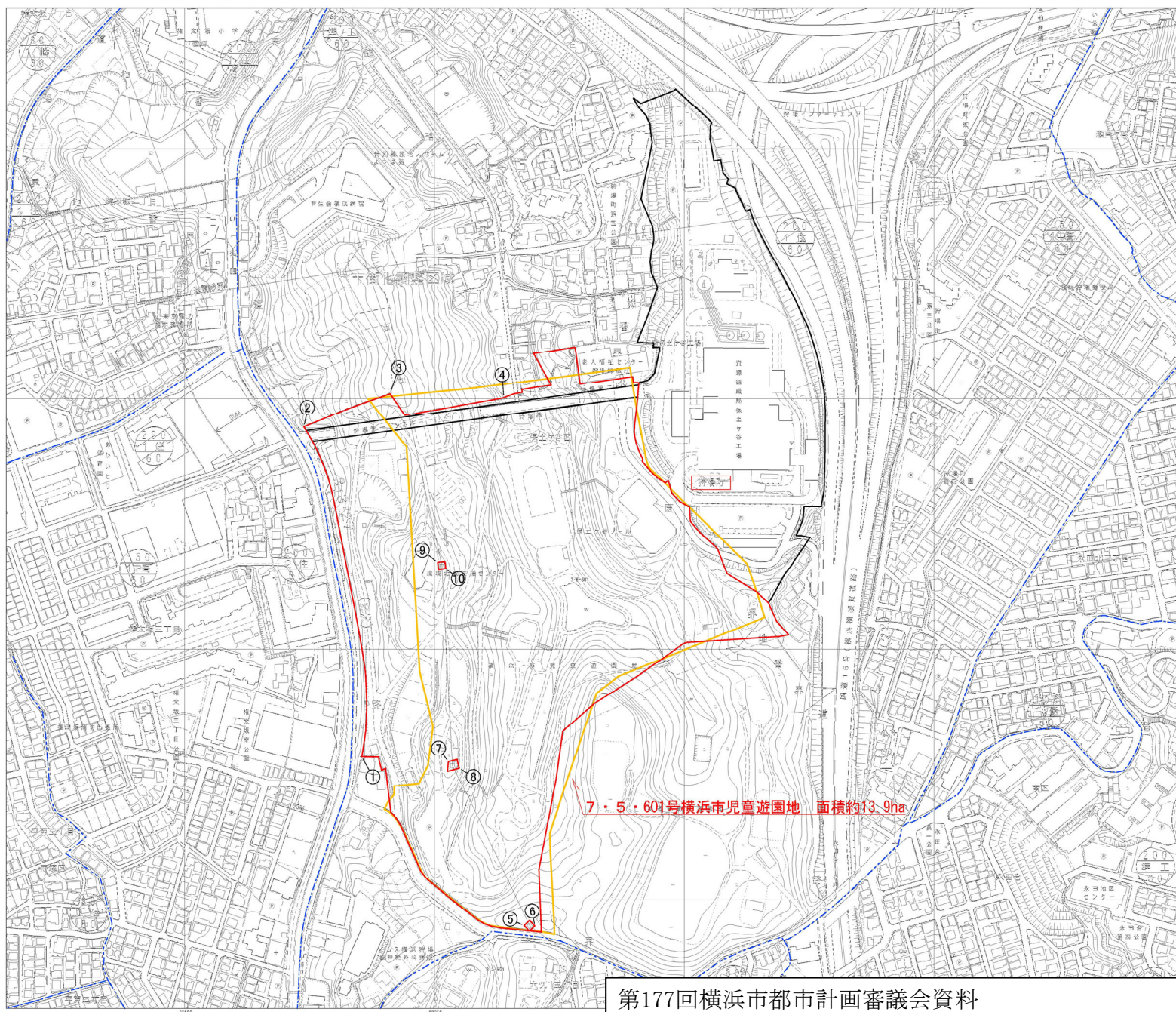
理 由

本公園に隣接する新保土ヶ谷工場の区域の都市計画変更に合わせて、都市計画公園の区域を変更します。

新旧対照表

新旧	種 別	名 称		位 置	面 積	備 考
		番号	公園名			
新	特殊公園	7・5・601	横浜市 児童遊園地	<u>保土ヶ谷区</u> <u>狩場町</u>	<u>約 13.9ha</u>	広場、園路、植栽、 休憩施設、 <u>管理事務所</u> 、 <u>プール</u> 、 <u>駐車場</u> <u>等</u>
旧	特殊公園	7・5・601	横浜市 児童遊園地	<u>保土ヶ谷区</u> <u>狩場町地内</u>	<u>約 12.9ha</u>	広場、園路、植栽、 休憩施設

議第1459号 横浜国際港都建設計画公園の変更
7・5・601号横浜市児童遊園地



0 25 50 100 m



番号間	境界	備考
①-②	都市計画道路界	3・3・27号国道1号線
②-③	地番界	別紙公園写しのとおり
③-④	現地枕界	
④-①	地番界	別紙公園写しのとおり
⑤-⑥	地番界	別紙公園写しのとおり
⑥-⑤	地番界	別紙公園写しのとおり
⑦-⑧	地番界	別紙公園写しのとおり
⑧-⑦	地番界	別紙公園写しのとおり
⑨-⑩	地番界	別紙公園写しのとおり
⑩-⑨	地番界	別紙公園写しのとおり

凡	例
	旧(変更前)
	新(変更後)

第177回横浜市都市計画審議会資料
(図面は法定図面の計画図を基に作成しています)