

横浜国際港都建設計画特別緑地保全地区の変更（横浜市決定）

国際港都建設計画長津田町馬ノ背特別緑地保全地区を次のように変更する。

名 称	面 積	備 考
長津田町馬ノ背特別緑地保全地区	約 4.9ha	

「位置及び区域は、計画図表示のとおり」

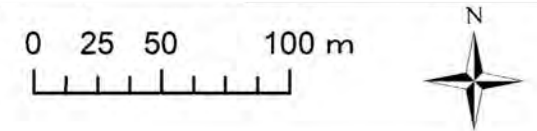
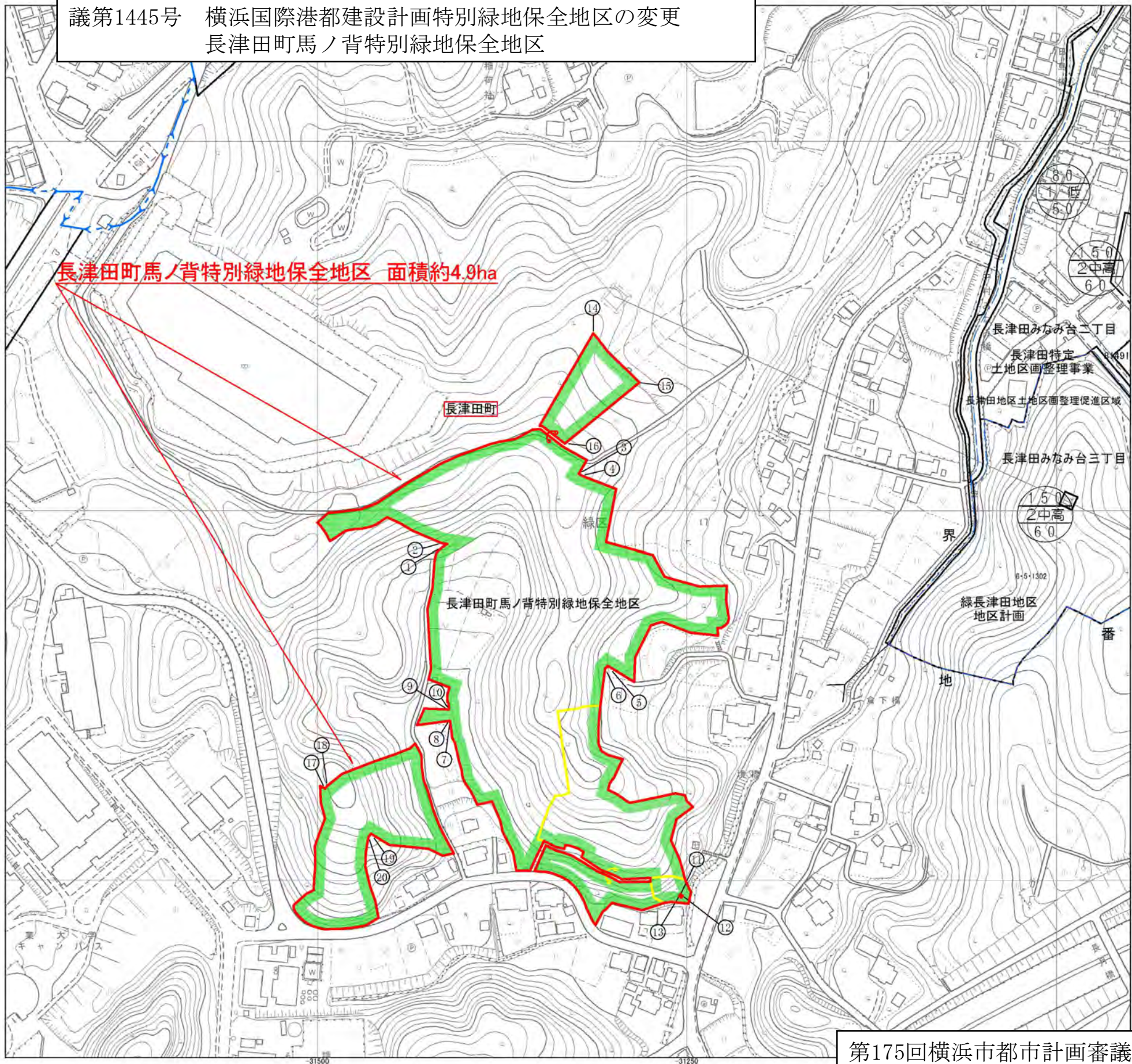
理 由

既存の区域に隣接する緑地を一体として、本地区の周辺住宅地からの優れた風致景観を保全するとともに、地域住民の健全な生活環境を確保するため、区域を変更します。

新旧対照表




新旧	名 称	面 積	備 考
新	長津田町馬ノ背特別緑地保全地区	<u>約 4.9ha</u>	
旧	長津田町馬ノ背特別緑地保全地区	<u>約 0.8ha</u>	

議第1445号	横浜国際港都建設計画特別緑地保全地区の変更 長津田町馬ノ背特別緑地保全地区
---------	--



凡 例		
番 号 間	境 界	備 考
①－②	現 地 杭 界	
②－③	地 番 界	別紙公図写しのとおり
③－④	現 地 杭 界	
④－⑤	地 番 界	別紙公図写しのとおり
⑤－⑥	現 地 杭 界	
⑥－⑦	地 番 界	別紙公図写しのとおり
⑦－⑧	現 地 杭 界	
⑧－⑨	地 番 界	別紙公図写しのとおり
⑨－⑩	現 地 杭 界	
⑩－⑪	地 番 界	別紙公図写しのとおり
⑪－⑫	地 番 界	別紙公図写しのとおり
⑫－⑬	地 番 界	別紙公図写しのとおり
⑬－⑭	地 番 界	別紙公図写しのとおり
⑭－⑮	地 番 界	別紙公図写しのとおり
⑮－⑯	地 番 界	別紙公図写しのとおり
⑯－⑰	地 番 界	別紙公図写しのとおり
⑰－⑱	現 地 杭 界	
⑱－⑲	地 番 界	別紙公図写しのとおり
⑲－⑳	現 地 杭 界	
㉑－㉒	地 番 界	別紙公図写しのとおり

 都県界
 市界
 区界
 町界

凡 例		凡 例	
	変更後の界線		特別緑地保全地区の区域
	変更前の界線 (削除する界線)		

第175回横浜市都市計画審議会資料
(図面は法定図面の計画図を基に作成しています)

横浜国際港都建設計画特別緑地保全地区の変更（横浜市決定）

国際港都建設計画白根五丁目特別緑地保全地区を次のように変更する。

名 称	面 積	備 考
白根五丁目特別緑地保全地区	約 1.8ha	

「位置及び区域は、計画図表示のとおり」

理 由


既存の区域に隣接する緑地を一体として、本地区の周辺住宅地からの優れた風致景観を保全するとともに、地域住民の健全な生活環境を確保するため、区域を変更します。

新旧対照表

新旧	名 称	面 積	備 考
新	白根五丁目特別緑地保全地区	<u>約 1.8ha</u>	
旧	白根五丁目特別緑地保全地区	<u>約 1.7ha</u>	

議第1446号 横浜国際港都建設計画特別緑地保全地区の変更
白根五丁目特別緑地保全地区

白根五丁目特別緑地保全地区 面積約1.8ha



- 都県界
- 市界
- 区界
- 町界

凡 例	
番号間	境 界
①ー②	現地杭界
②ー③	地 番 界
③ー④	現地杭界
④ー⑤	地 番 界
⑤ー⑥	現地杭界
⑥ー①	地 番 界

凡 例	
	変更後の界線
	変更前の界線 (削除する界線)

凡 例	
	特別緑地保全地区の区域

横浜国際港都建設計画特別緑地保全地区の変更（横浜市決定）

国際港都建設計画神大寺二丁目特別緑地保全地区を次のように変更する。

名 称	面 積	備 考
神大寺二丁目特別緑地保全地区	約 1.1ha	

「位置及び区域は、計画図表示のとおり」


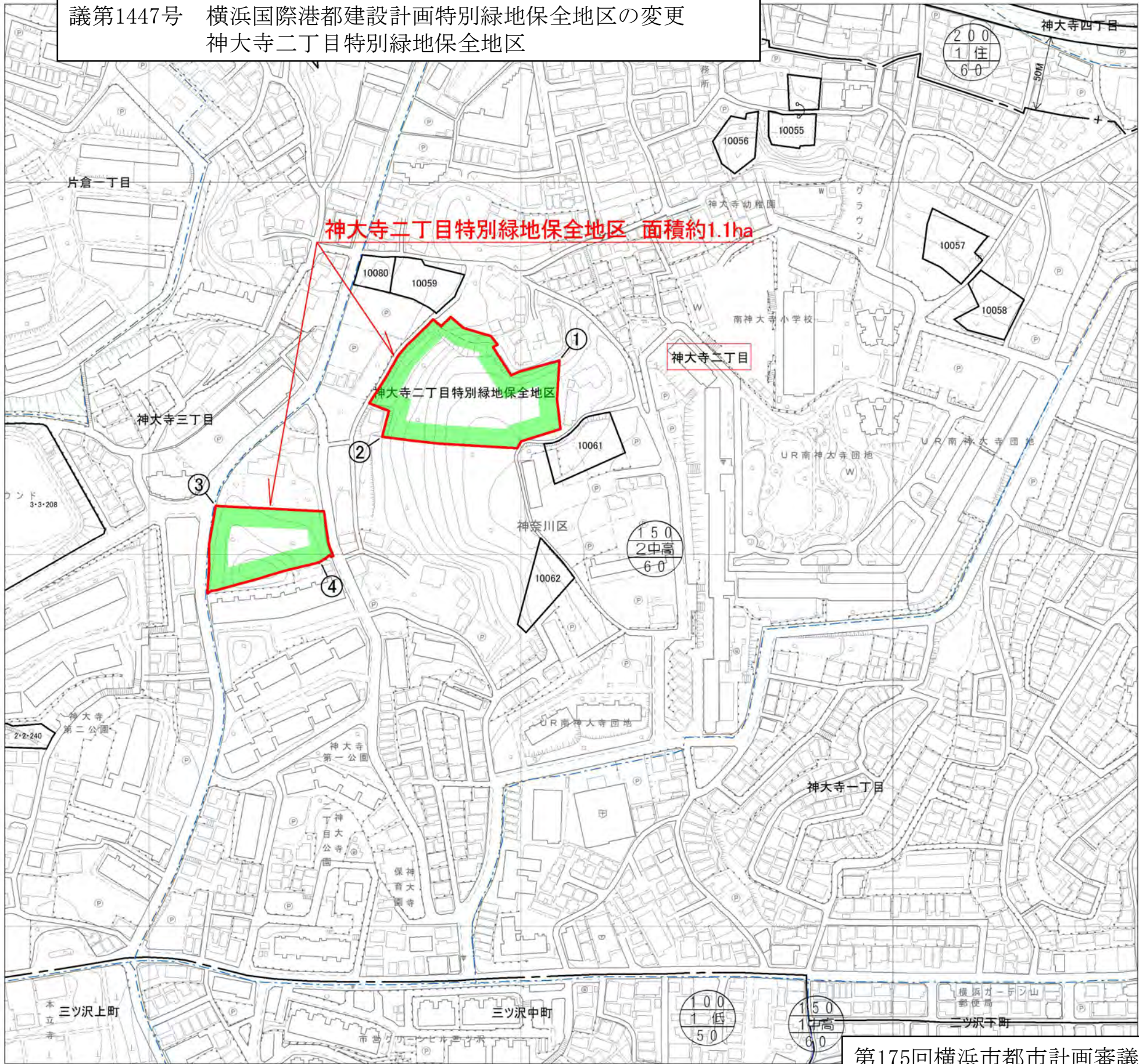
理 由

既存の区域に近接する緑地を一体として、本地区の周辺住宅地からの優れた風致景観を保全するとともに、地域住民の健全な生活環境を確保するため、区域を変更します。

新旧対照表

新旧	名 称	面 積	備 考
新	神大寺二丁目特別緑地保全地区	<u>約 1.1ha</u>	
旧	神大寺二丁目特別緑地保全地区	<u>約 0.8ha</u>	

議第1447号 横浜国際港都建設計画特別緑地保全地区の変更
神大寺二丁目特別緑地保全地区



凡 例	
	特別緑地保全地区の区域

凡 例	
番 号 間	境 界
① - ②	地 番 界
② - ①	地 番 界
③ - ④	地 番 界
④ - ③	地 番 界

凡 例	
番 号 間	備 考
① - ②	別紙公園写しのとおり
② - ①	別紙公園写しのとおり
③ - ④	別紙公園写しのとおり
④ - ③	別紙公園写しのとおり

横浜国際港都建設計画特別緑地保全地区の変更（横浜市決定）

国際港都建設計画南本宿特別緑地保全地区を次のように変更する。

名 称	面 積	備 考
南本宿特別緑地保全地区	約 6.6ha	

「位置及び区域は、計画図表示のとおり」

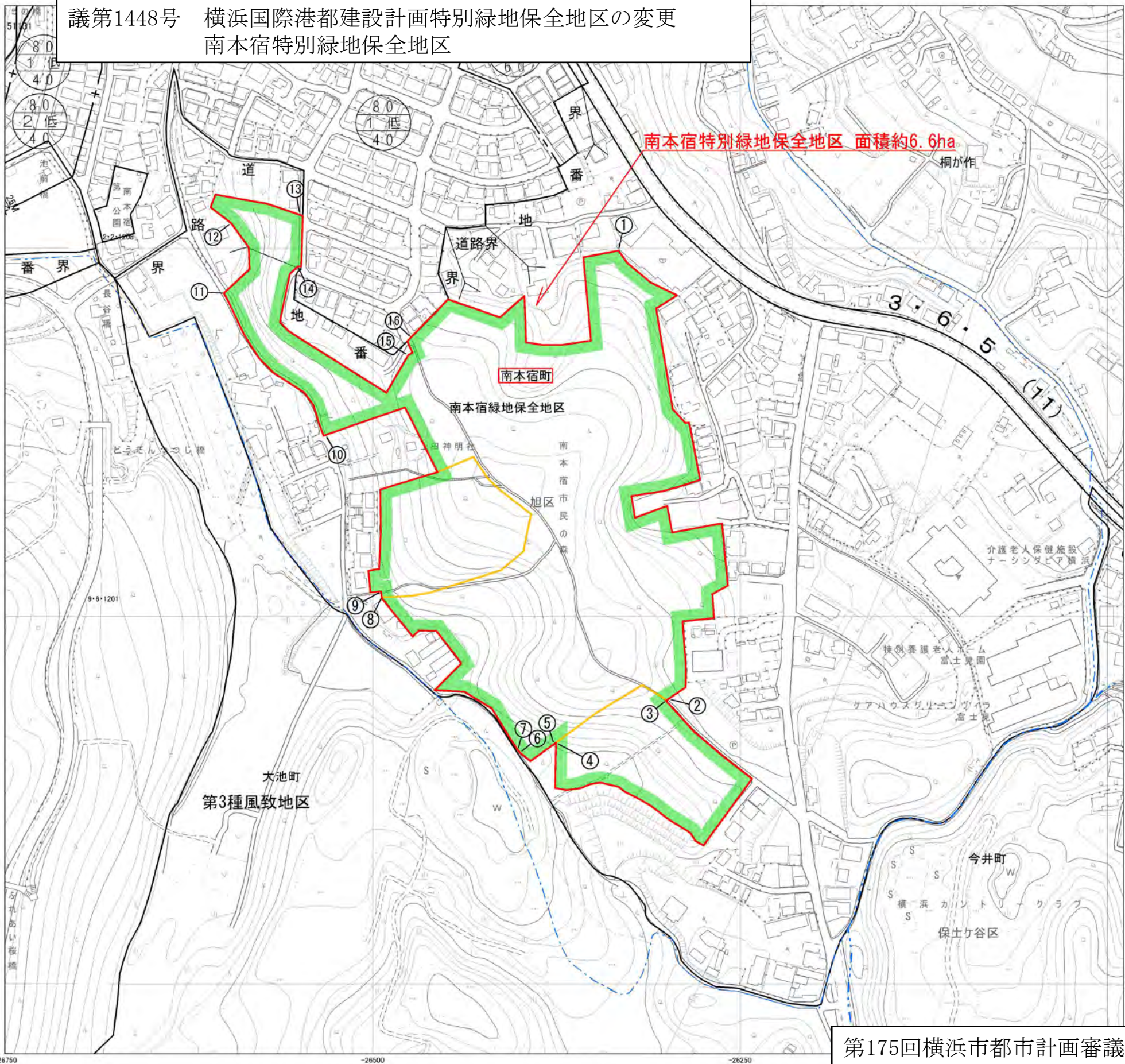
理 由

既存の区域に隣接する緑地を一体として、本地区の周辺住宅地からの優れた風致景観を保全するとともに、地域住民の健全な生活環境を確保するため、区域を変更します。

新旧対照表

新旧	名 称	面 積	備 考
新	<u>南本宿特別緑地保全地区</u>	<u>約 6.6ha</u>	
旧	<u>南本宿緑地保全地区</u>	<u>約 5.2ha</u>	

議第1448号 横浜国際港都建設計画特別緑地保全地区の変更
南本宿特別緑地保全地区



0 25 50 100 m



- 都県界
- 市界
- 区界
- 町界

凡 例		
番号間	境界	備 考
①－②	地 番 界	別紙公図写しのとおり
②－③	現地杭界	
③－④	地 番 界	別紙公図写しのとおり
④－⑤	現地杭界	
⑤－⑥	地 番 界	別紙公図写しのとおり
⑥－⑦	現地杭界	
⑦－⑧	地 番 界	別紙公図写しのとおり
⑧－⑨	現地杭界	
⑨－⑩	地 番 界	別紙公図写しのとおり
⑩－⑪	道 路 界	
⑪－⑫	現地杭界	
⑫－⑬	地 番 界	別紙公図写しのとおり
⑬－⑭	道 路 界	
⑭－⑮	地 番 界	別紙公図写しのとおり
⑮－⑯	道 路 界	
⑯－①	地 番 界	別紙公図写しのとおり

凡 例	
変更後の界線	
変更前の界線 (削除する界線)	

凡 例	
特別緑地保全地区の区域	

第175回横浜市都市計画審議会資料
(図面は法定図面の計画図を基に作成しています)