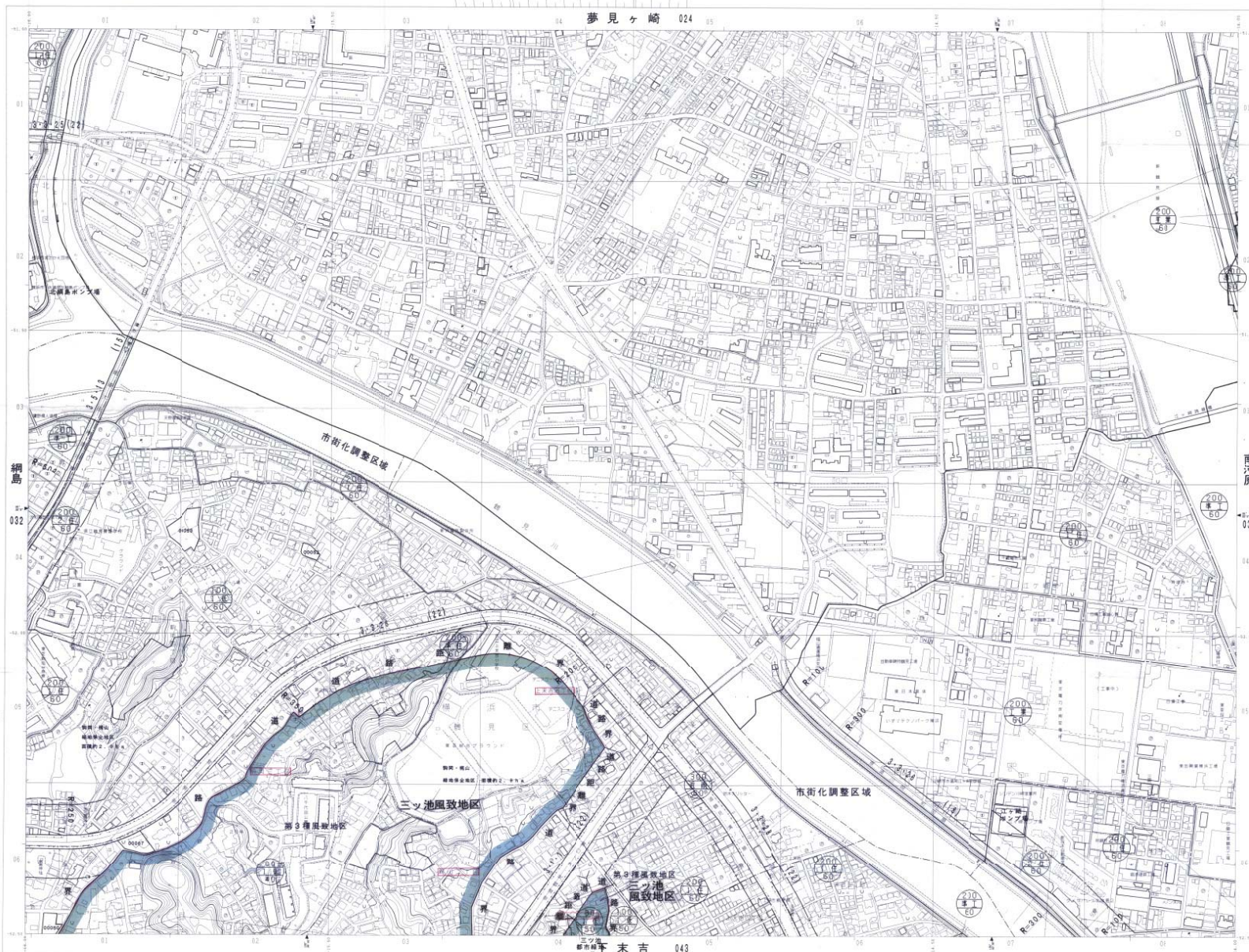


末吉橋



IX-LD 76-1

025 1-2-54 池田	026 1-2-55 池田	027 1-2-56 池田	028 1-2-57 池田	029 1-2-58 池田	030 1-2-59 池田
031 1-2-60 池田	032 1-2-61 池田	033 1-2-62 池田	034 1-2-63 池田	035 1-2-64 池田	036 1-2-65 池田



備考

1	市街化調整区域	市街化調整区域
2	三ツ池風致地区	三ツ池風致地区
3	第一種風致地区	第一種風致地区
4	第二種風致地区	第二種風致地区
5	第三種風致地区	第三種風致地区
6	河川	河川
7	道路	道路
8	公園	公園
9	学校	学校
10	病院	病院
11	公共施設	公共施設
12	鉄道	鉄道
13	電線	電線
14	境界	境界
15	地籍区界	地籍区界
16	地籍区界	地籍区界
17	地籍区界	地籍区界
18	地籍区界	地籍区界
19	地籍区界	地籍区界
20	地籍区界	地籍区界
21	地籍区界	地籍区界
22	地籍区界	地籍区界
23	地籍区界	地籍区界
24	地籍区界	地籍区界
25	地籍区界	地籍区界
26	地籍区界	地籍区界
27	地籍区界	地籍区界
28	地籍区界	地籍区界
29	地籍区界	地籍区界
30	地籍区界	地籍区界

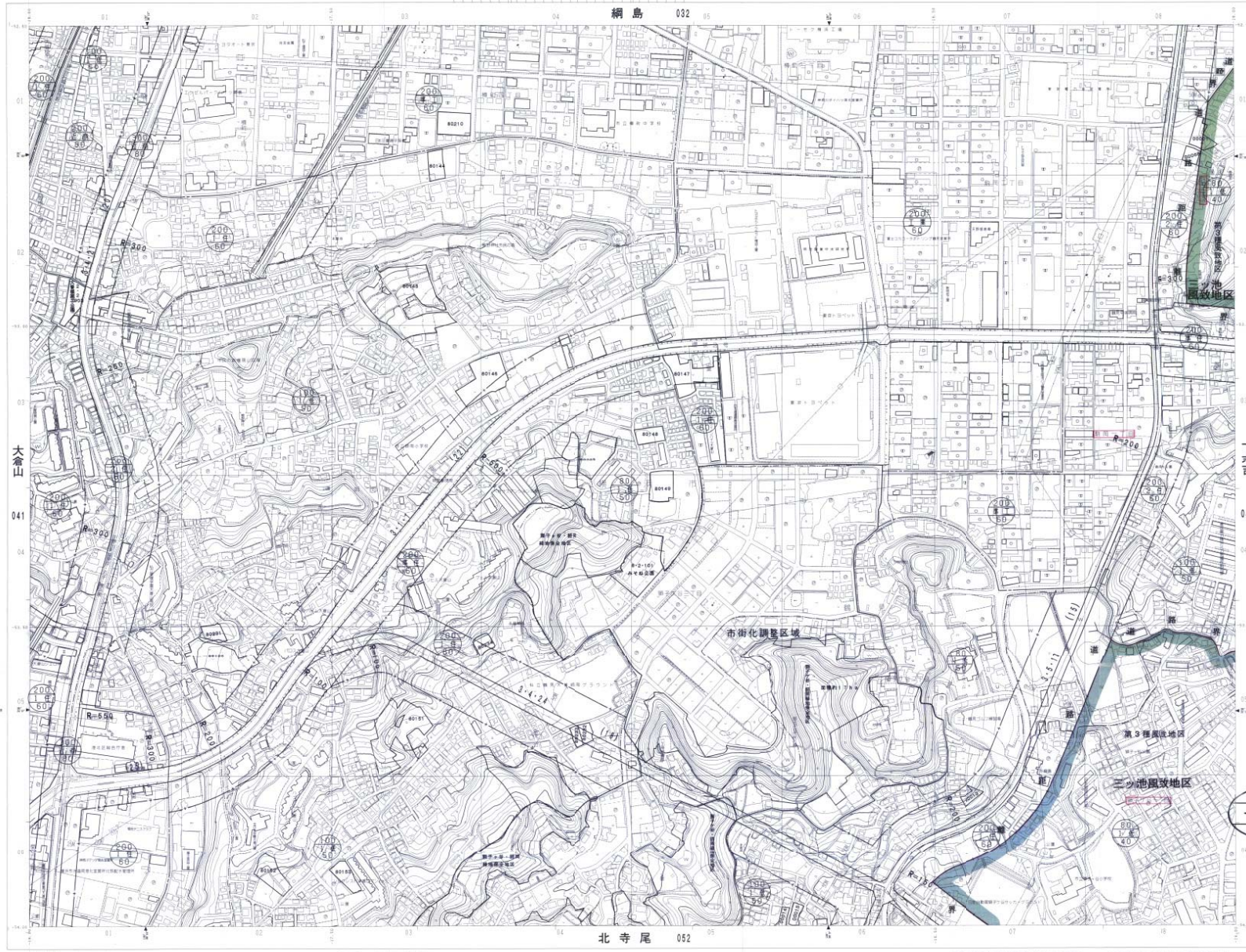
地区名	三ツ池風致地区
町名	末吉
番地	1-2-54
計画種別	風致地区計画
計画名称	三ツ池風致地区計画
計画面積	約 10,000 ㎡
縮尺	1/2,500
番号	60-07
作成年度	平成 年 月 日

1:2,500

1. 三ツ池風致地区の範囲を示す。2. 第一種風致地区の範囲を示す。3. 第二種風致地区の範囲を示す。4. 第三種風致地区の範囲を示す。5. 市街化調整区域の範囲を示す。6. 河川の範囲を示す。7. 道路の範囲を示す。8. 公園の範囲を示す。9. 学校の範囲を示す。10. 病院の範囲を示す。11. 公共施設の範囲を示す。12. 鉄道の範囲を示す。13. 電線の範囲を示す。14. 境界の範囲を示す。15. 地籍区界の範囲を示す。16. 地籍区界の範囲を示す。17. 地籍区界の範囲を示す。18. 地籍区界の範囲を示す。19. 地籍区界の範囲を示す。20. 地籍区界の範囲を示す。21. 地籍区界の範囲を示す。22. 地籍区界の範囲を示す。23. 地籍区界の範囲を示す。24. 地籍区界の範囲を示す。25. 地籍区界の範囲を示す。26. 地籍区界の範囲を示す。27. 地籍区界の範囲を示す。28. 地籍区界の範囲を示す。29. 地籍区界の範囲を示す。30. 地籍区界の範囲を示す。

IX-LD 76-1

師岡



IX-LD 75-4

01	02	03	04
05	06	07	08



備考

1	2	3	4	5	6	7	8	9	10	11	12	13	14	15	16	17	18	19	20	21	22	23	24	25	26	27	28	29	30	31	32	33	34	35	36	37	38	39	40	41	42	43	44	45	46	47	48	49	50	51	52	53	54	55	56	57	58	59	60	61	62	63	64	65	66	67	68	69	70	71	72	73	74	75	76	77	78	79	80	81	82	83	84	85	86	87	88	89	90	91	92	93	94	95	96	97	98	99	100
---	---	---	---	---	---	---	---	---	----	----	----	----	----	----	----	----	----	----	----	----	----	----	----	----	----	----	----	----	----	----	----	----	----	----	----	----	----	----	----	----	----	----	----	----	----	----	----	----	----	----	----	----	----	----	----	----	----	----	----	----	----	----	----	----	----	----	----	----	----	----	----	----	----	----	----	----	----	----	----	----	----	----	----	----	----	----	----	----	----	----	----	----	----	----	----	----	----	----	-----

地区名 番号

三ツ池風致地区 5の2

横浜市

横浜都市計画局

横浜都市計画局設計課

風致地区の変更

図面の名称 計画図

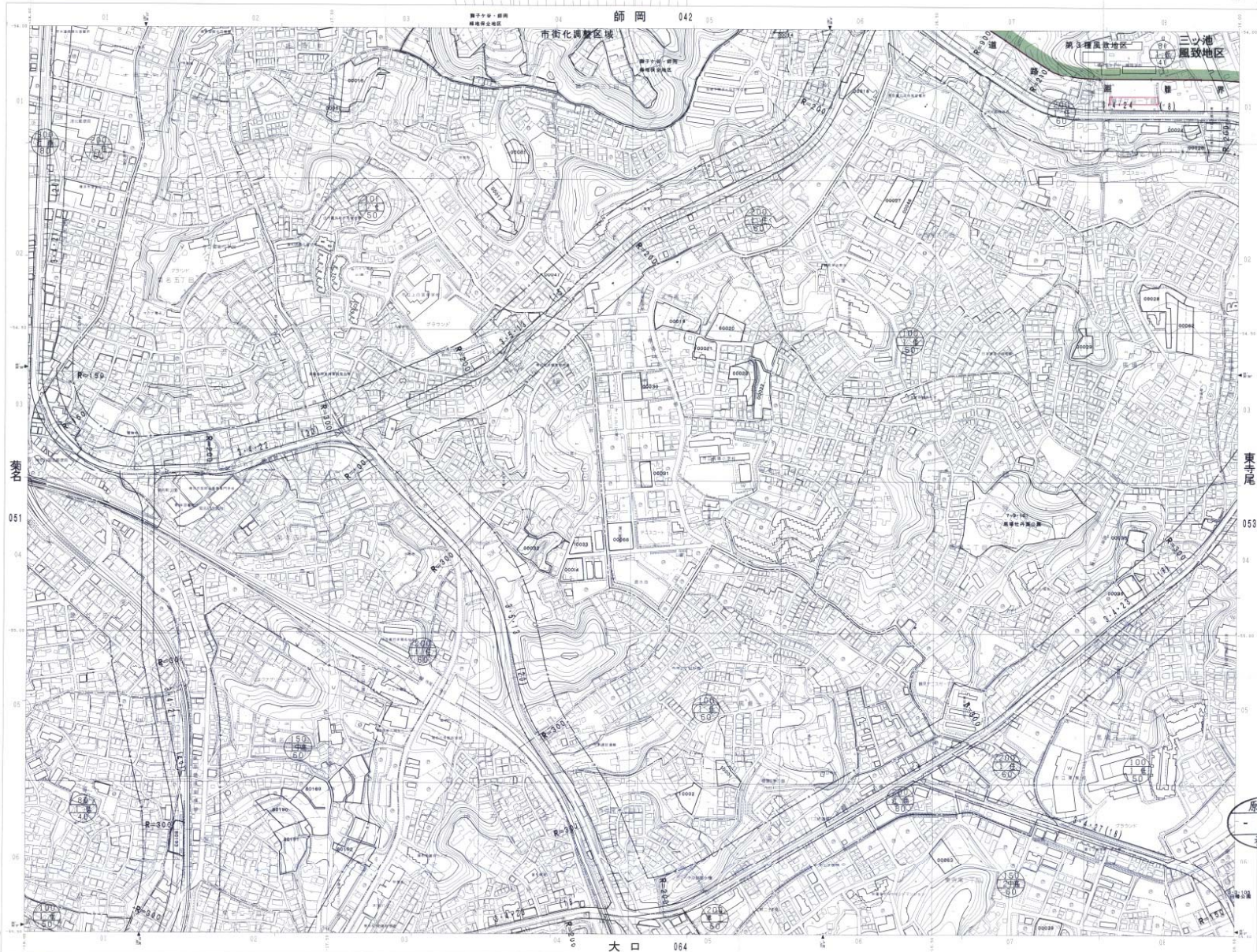
縮尺 1/2,500

番号 60の11

作成年月日 平成 年 月 日

IX-LD 75-4

北寺尾



IX-LD 85-2

041 042 043 044 045 046 047 048 049 050 051 052 053 054 055 056 057 058 059 060 061 062 063 064 065 066 067 068 069 070	041 042 043 044 045 046 047 048 049 050 051 052 053 054 055 056 057 058 059 060 061 062 063 064 065 066 067 068 069 070	041 042 043 044 045 046 047 048 049 050 051 052 053 054 055 056 057 058 059 060 061 062 063 064 065 066 067 068 069 070
--	--	--



記号

1	2	3	4	5	6	7	8	9	10	11	12	13	14	15	16	17	18	19	20	21	22	23	24	25	26	27	28	29	30	31	32	33	34	35	36	37	38	39	40	41	42	43	44	45	46	47	48	49	50	51	52	53	54	55	56	57	58	59	60	61	62	63	64	65	66	67	68	69	70	71	72	73	74	75	76	77	78	79	80	81	82	83	84	85	86	87	88	89	90	91	92	93	94	95	96	97	98	99	100
---	---	---	---	---	---	---	---	---	----	----	----	----	----	----	----	----	----	----	----	----	----	----	----	----	----	----	----	----	----	----	----	----	----	----	----	----	----	----	----	----	----	----	----	----	----	----	----	----	----	----	----	----	----	----	----	----	----	----	----	----	----	----	----	----	----	----	----	----	----	----	----	----	----	----	----	----	----	----	----	----	----	----	----	----	----	----	----	----	----	----	----	----	----	----	----	----	----	----	-----

地区名	番号
北寺尾 風致地区	5の4

横浜市 横浜市長官舎設計課
風致地区の変更

図面の名称	計画図
縮尺	1/2,500
番号	60印16
作成年月日	平成 年 月 日

1. 図面に示す境界線は、原則として、地籍調査に基づくものである。ただし、地籍調査が行われていない区域については、現況の境界線を示す。また、地籍調査が行われていない区域については、現況の境界線を示す。また、地籍調査が行われていない区域については、現況の境界線を示す。

2. 図面に示す境界線は、原則として、地籍調査に基づくものである。ただし、地籍調査が行われていない区域については、現況の境界線を示す。また、地籍調査が行われていない区域については、現況の境界線を示す。また、地籍調査が行われていない区域については、現況の境界線を示す。

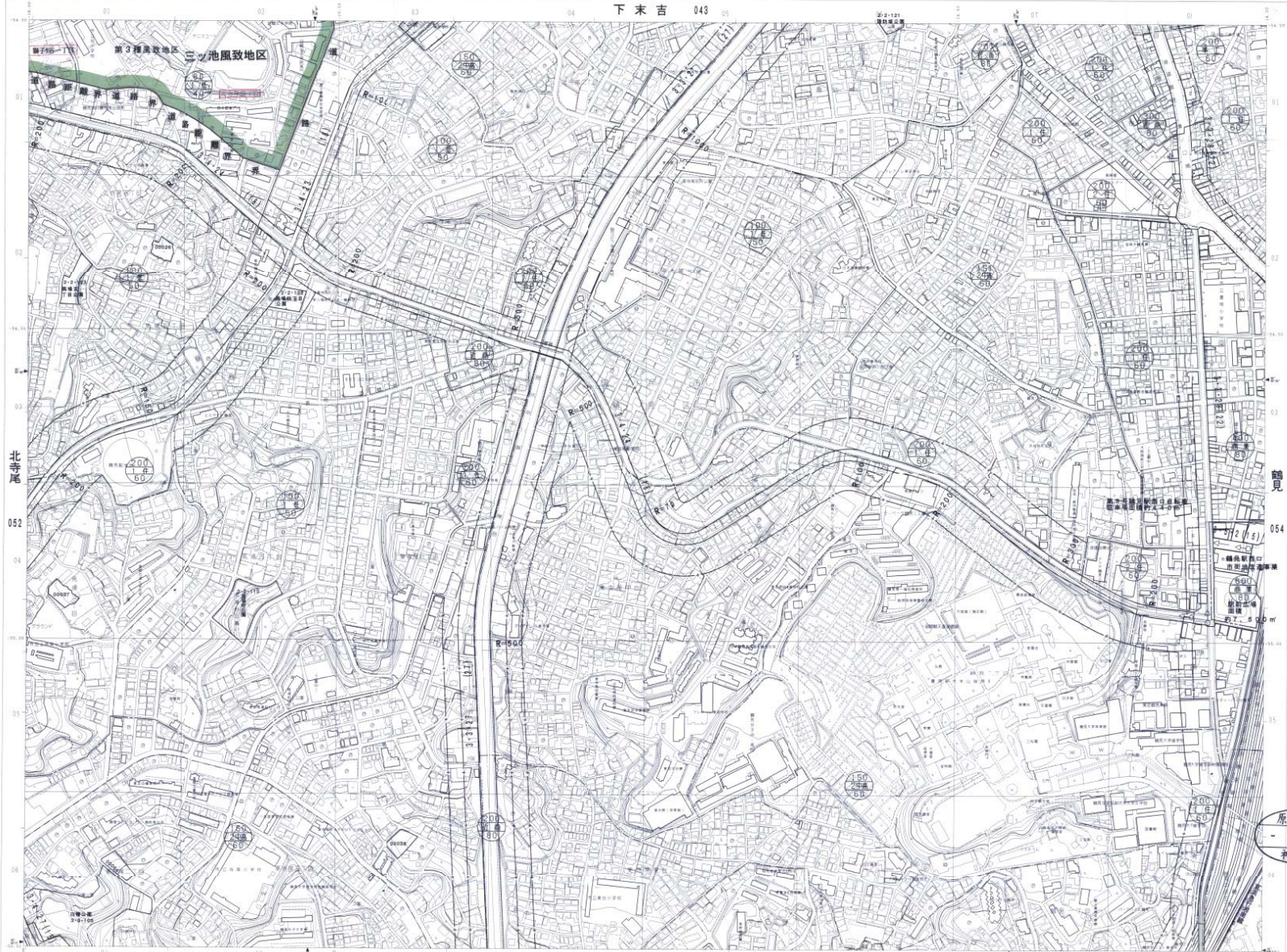
3. 図面に示す境界線は、原則として、地籍調査に基づくものである。ただし、地籍調査が行われていない区域については、現況の境界線を示す。また、地籍調査が行われていない区域については、現況の境界線を示す。また、地籍調査が行われていない区域については、現況の境界線を示す。

4. 図面に示す境界線は、原則として、地籍調査に基づくものである。ただし、地籍調査が行われていない区域については、現況の境界線を示す。また、地籍調査が行われていない区域については、現況の境界線を示す。また、地籍調査が行われていない区域については、現況の境界線を示す。

東寺尾

下末吉 043

IX-LD 86-1



014 014	014 014	014 014
014 014	014 014	014 014
014 014	014 014	014 014
014 014	014 014	014 014
014 014	014 014	014 014

行政官署

郵便局

記号

1	2	3	4	5	6	7	8	9	10	11	12	13	14	15	16	17	18	19	20	21	22	23	24	25	26	27	28	29	30	31	32	33	34	35	36	37	38	39	40	41	42	43	44	45	46	47	48	49	50	51	52	53	54	55	56	57	58	59	60	61	62	63	64	65	66	67	68	69	70	71	72	73	74	75	76	77	78	79	80	81	82	83	84	85	86	87	88	89	90	91	92	93	94	95	96	97	98	99	100
---	---	---	---	---	---	---	---	---	----	----	----	----	----	----	----	----	----	----	----	----	----	----	----	----	----	----	----	----	----	----	----	----	----	----	----	----	----	----	----	----	----	----	----	----	----	----	----	----	----	----	----	----	----	----	----	----	----	----	----	----	----	----	----	----	----	----	----	----	----	----	----	----	----	----	----	----	----	----	----	----	----	----	----	----	----	----	----	----	----	----	----	----	----	----	----	----	----	----	-----

地区名 番号

池尻致地区 5の5

横浜市 建設局

神水川

計画図

縮尺 1/2,500

番号 60の17

作成年月日 平成 年 月 日

IX-LD 86-1

1:2,500

1 2 3 4

1:2,500

1:2,500

1:2,500