

平成 23 年 3 月 11 日の潮位情報(横浜港大さん橋)

【大さん橋】

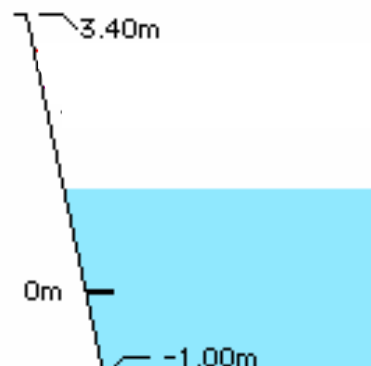
月/日	時間	潮位	増減
03/11	03:50	1.26	↑
	03:40	1.23	↑
	03:30	1.18	↑
	03:20	1.14	↑
	03:10	1.13	↑
	03:00	1.12	↑
	02:50	1.09	↑
	02:40	1.06	→
	02:30	1.06	↑
	02:20	1.01	↓
	02:10	1.03	↑
	02:00	0.98	↓
	01:50	1.01	↑
	01:40	0.97	↑
	01:30	0.78	↓
	01:20	0.98	↑
	01:10	0.95	↓
	01:00	0.97	→
	00:50	0.97	→
	00:40	0.97	↓
	00:30	0.98	↓
	00:20	1.00	↓
	00:10	1.01	→
	00:00	1.01	↓

(単位:m)

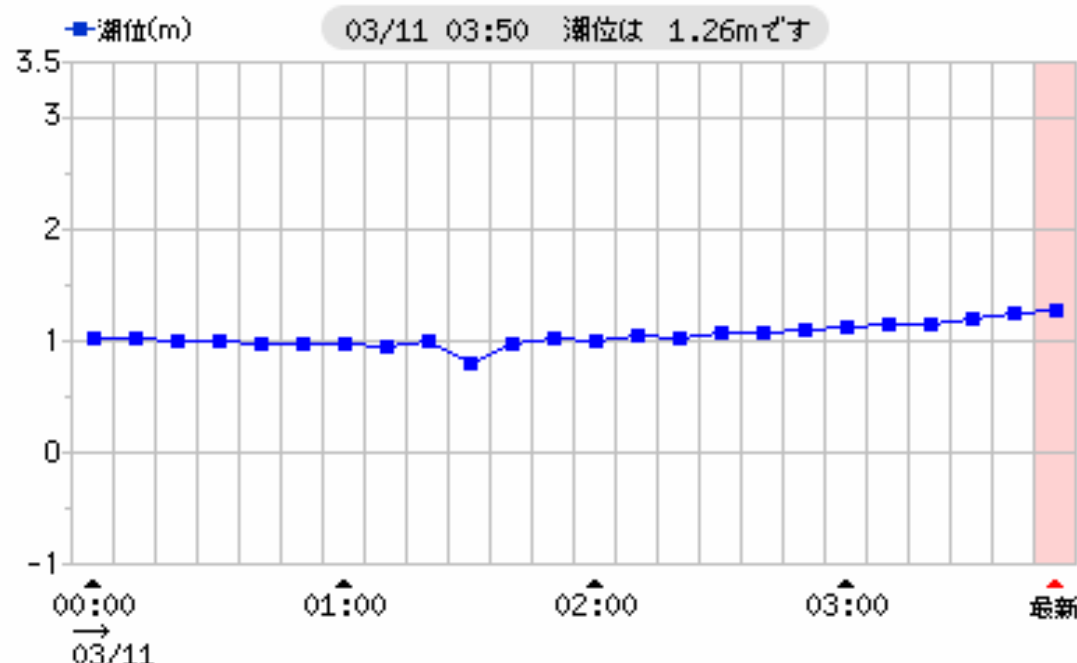
位置



断面図



03/11 (横浜) 満干潮時刻表	
満潮時間	07:30
	21:04
↑	*****
上昇中	干潮時間
	01:39
	14:31



観測情報(m)	最小	0.78	最大	1.26
---------	----	------	----	------

最大、最小は、現在から過去4時間における観測情報です

- \* 潮位の0cmは、横浜港の基本水準面(横浜港工事用基準面(Y.P.))を表します。
- \* 横浜港の基本水準面は、東京湾平均海面(T.M.S.L)より下方1.09mです。
- \* 提供している潮位の観測情報は、実際の潮位とは異なることがあります。
- \* 本情報を利用したことにより、万が一損害が生じても、責任を負いかねます。
- \* 本情報を別の方に提供することは、情報の内容に誤解をまねく恐れがありますので、おやめください。

### 【大さん橋】

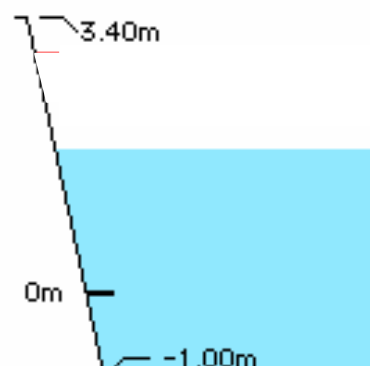
月/日	時間	潮位	増減
03/11	07:50	1.75	↓
	07:40	1.77	↑
	07:30	1.75	↑
	07:20	1.69	↓
	07:10	1.77	↓
	07:00	1.80	↑
	06:50	1.79	↑
	06:40	1.75	↑
	06:30	1.72	↓
	06:20	1.74	↑
	06:10	1.64	↓
	06:00	1.68	↑
	05:50	1.64	↑
	05:40	1.58	↑
	05:30	1.57	→
	05:20	1.57	↑
	05:10	1.47	↓
	05:00	1.50	↑
	04:50	1.42	↑
	04:40	1.40	↑
	04:30	1.35	→
	04:20	1.35	↑
	04:10	1.30	↑
	04:00	1.29	↑

(単位:m)

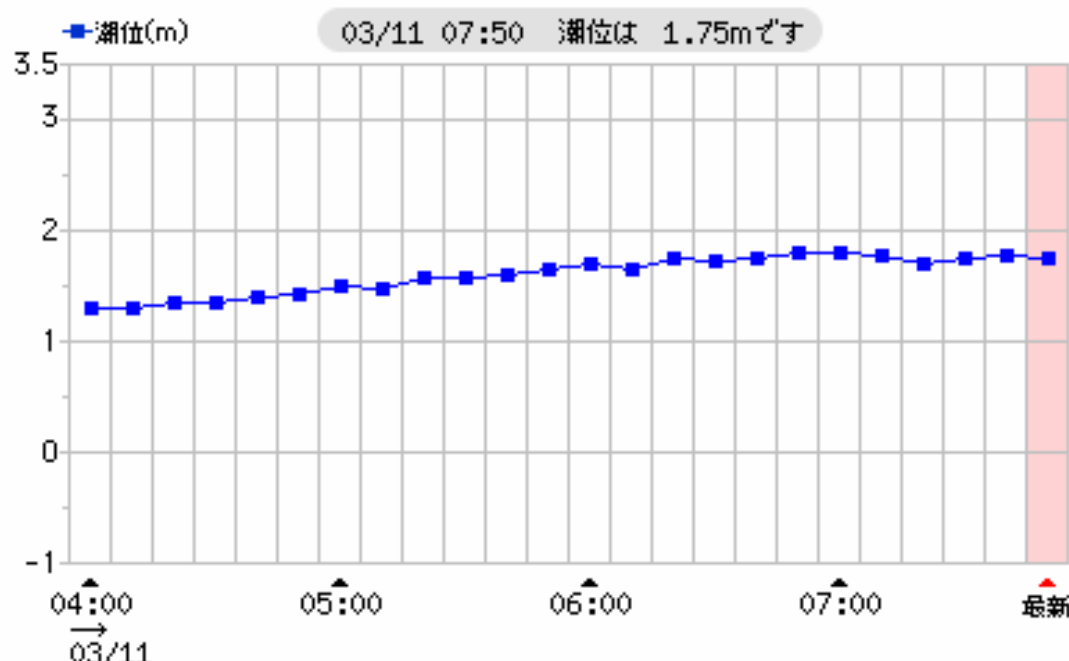
### 位置



### 断面図



03/11 (横浜) 満干潮時刻表	
満潮時間	07:30
	21:04
↓	*****
干潮時間	01:39
	14:31



観測情報(m) 最小 1.29 最大 1.80

最大、最小は、現在から過去4時間における観測情報です

- \* 潮位の0cmは、横浜港の基本水準面(横浜港工事用基準面(Y.P.))を表します。
- \* 横浜港の基本水準面は、東京湾平均海面(T.M.S.L.)より下方1.09mです。
- \* 提供している潮位の観測情報は、実際の潮位とは異なることがあります。
- \* 本情報を利用したことにより 万が一損害が生じても、責任を負いかねます。
- \* 本情報を別の方に提供することは、情報の内容に誤解をまねく恐れがありますので、おやめください。

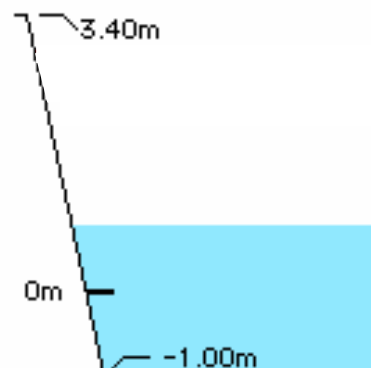
【大さん橋】

月/日	時間	潮位	増減
03/11	11:50	0.81	↓
	11:40	0.90	↓
	11:30	0.92	↓
	11:20	0.93	↑
	11:10	0.92	↓
	11:00	1.08	↑
	10:50	1.04	↓
	10:40	1.26	↑
	10:30	1.23	↑
	10:20	1.22	↓
	10:10	1.29	↑
	10:00	1.28	↓
	09:50	1.37	↓
	09:40	1.45	↑
	09:30	1.35	↓
	09:20	1.56	↑
	09:10	1.55	↓
	09:00	1.58	↓
	08:50	1.67	↑
	08:40	1.64	→
	08:30	1.64	↓
	08:20	1.67	↓
	08:10	1.72	↑
	08:00	1.68	↓

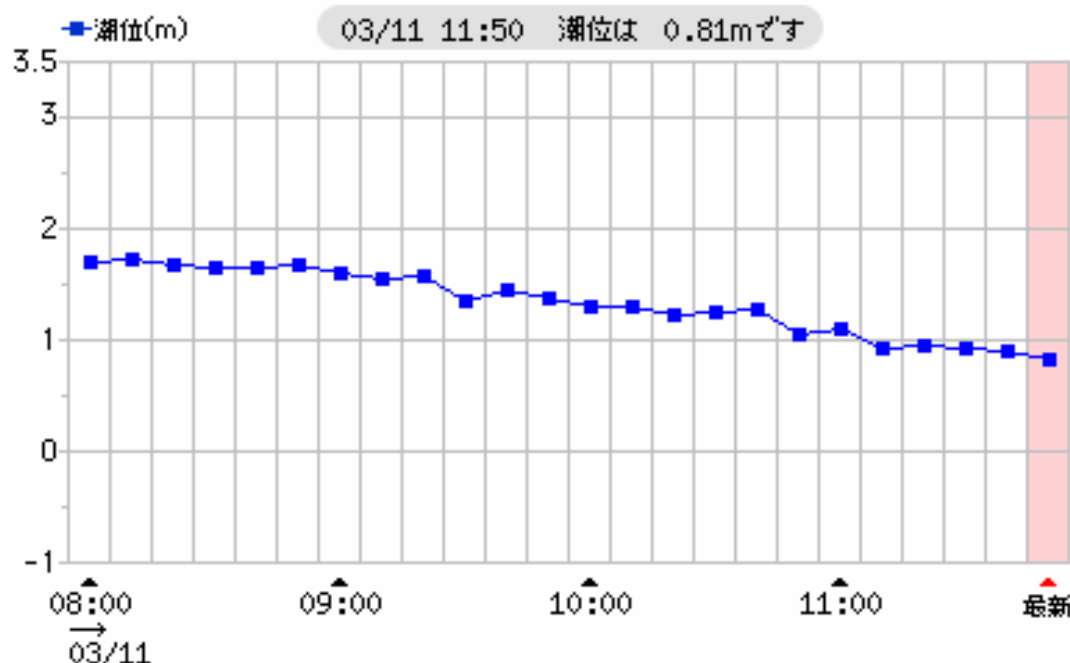
位置



断面図



03/11 (横浜) 満干潮時刻表	
満潮時間	07:30
	21:04
↓	*****
干潮時間	01:39
	14:31



観測情報(m) 最小 0.81 最大 1.72

最大、最小は、現在から過去4時間における観測情報です

(単位:m)

- \* 潮位の0cmは、横浜港の基本水準面(横浜港工事用基準面(Y.P.))を表します。
- \* 横浜港の基本水準面は、東京湾平均海面(T.M.S.L)より下方1.09mです。
- \* 提供している潮位の観測情報は、実際の潮位とは異なることがあります。
- \* 本情報を利用したことにより 万が一損害が生じてても、責任を負いかねます。
- \* 本情報を別の方に提供することは、情報の内容に誤解をまねく恐れがありますので、おやめください。

### 【大さん橋】

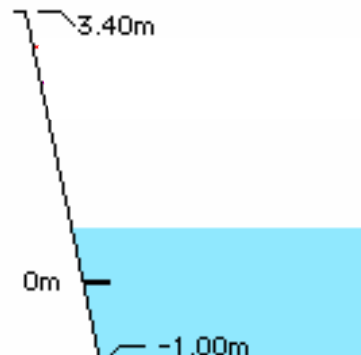
月/日	時間	潮位	増減
03/11	15:50	0.69	↑
	15:40	0.67	↓
	15:30	0.68	→
	15:20	0.68	↑
	15:10	0.57	↓
	15:00	0.59	↑
	14:50	0.52	↓
	14:40	0.64	↑
	14:30	0.53	↓
	14:20	0.64	↑
	14:10	0.53	↓
	14:00	0.58	↓
	13:50	0.62	↑
	13:40	0.59	→
	13:30	0.59	↑
	13:20	0.57	↑
	13:10	0.56	↓
	13:00	0.59	↓
	12:50	0.64	→
	12:40	0.64	→
	12:30	0.64	↓
	12:20	0.76	↓
	12:10	0.78	↓
	12:00	0.81	→

(単位:m)

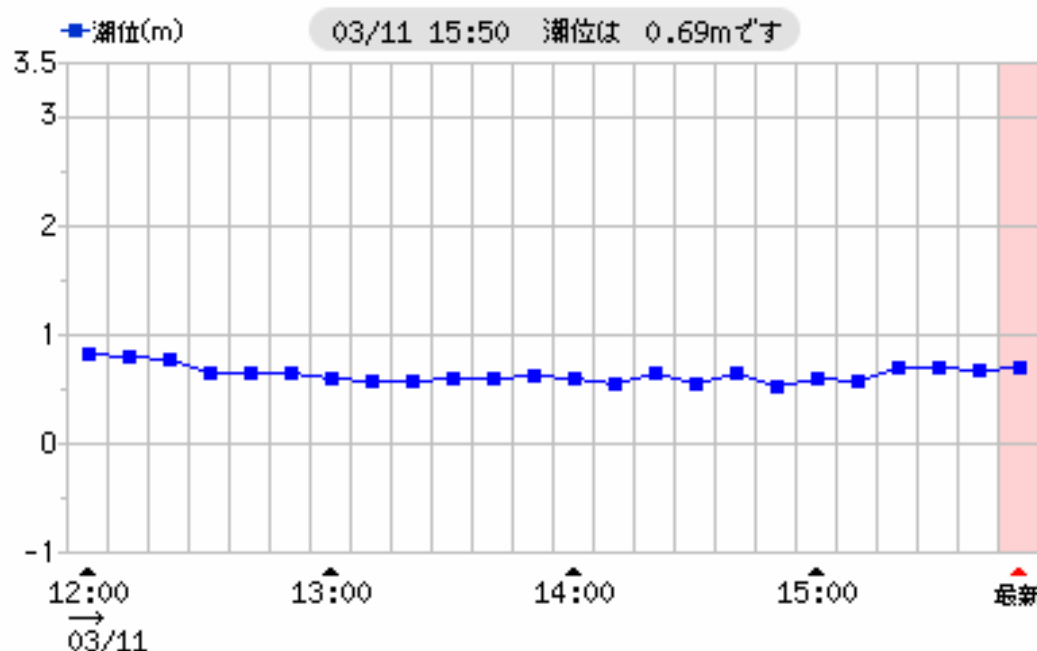
### 位置



### 断面図



03/11 (横浜) 満干潮時刻表	
満潮時間	07:30
	21:04
↑	*****
上昇中	干潮時間
	01:39
	14:31



観測情報(m) 最小 0.52 最大 0.81

最大、最小は、現在から過去4時間における観測情報です

- \* 潮位の0cmは、横浜港の基本水準面(横浜港工事用基準面(Y.P.))を表します。
- \* 横浜港の基本水準面は、東京湾平均海面(T.M.S.L.)より下方1.09mです。
- \* 提供している潮位の観測情報は、実際の潮位とは異なることがあります。
- \* 本情報を利用したことにより 万が一損害が生じてても、責任を負いかねます。
- \* 本情報を別の方に提供することは、情報の内容に誤解をまねく恐れがありますので、おやめください。

お問い合わせ [bousai2@city.yokohama.jp](mailto:bousai2@city.yokohama.jp) 2004 City of Yokohama. All rights reserved.

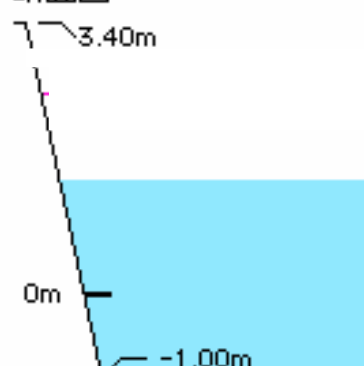
### 【大さん橋】

月/日	時間	潮位	増減
03/11	19:50	1.42	↓
	19:40	1.47	↓
	19:30	1.67	↑
	19:20	1.40	↑
	19:10	1.01	↓
	19:00	1.07	↑
	18:50	0.98	↓
	18:40	1.24	↓
	18:30	1.70	↑
	18:20	1.59	↑
	18:10	0.78	↑
	18:00	0.36	↓
	17:50	0.64	↓
	17:40	1.47	↓
	17:30	2.30	↓
	17:20	2.40	↑
	17:10	1.19	↑
	17:00	-0.14	↑
	16:50	-0.42	↓
	16:40	0.27	↓
	16:30	1.25	↓
	16:20	1.62	↑
	16:10	1.30	↑
	16:00	0.82	↑

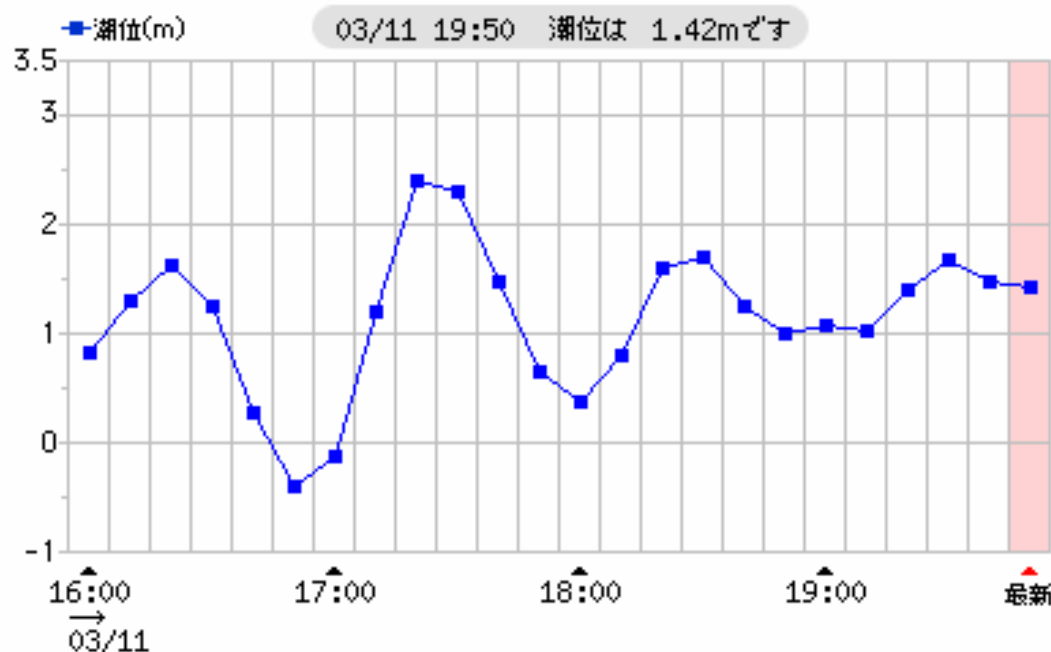
### 位置



### 断面図



03/11 (横浜)	
満干潮時刻表	
満潮時間	07:30
	21:04
↑	*****
干潮時間	01:39
	14:31



観測情報(m) 最小 -0.42 最大 2.40

最大、最小は、現在から過去4時間における観測情報です

(単位:m)

- \* 潮位の0cmは、横浜港の基本水準面(横浜港工事用基準面(Y.P.))を表します。
- \* 横浜港の基本水準面は、東京湾平均海面(T.M.S.L.)より下方1.09mです。
- \* 提供している潮位の観測情報は、実際の潮位とは異なることがあります。
- \* 本情報を利用したことにより、万が一損害が生じても、責任を負いかねます。
- \* 本情報を別の方に提供することは、情報の内容に誤解をまねく恐れがありますので、おやめください。

お問い合わせ [bousai2@city.yokohama.jp](mailto:bousai2@city.yokohama.jp) 2004 City of Yokohama. All rights reserved.

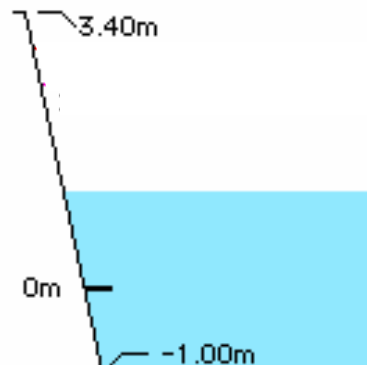
### 【大さん橋】

月/日	時間	潮位	増減
03/11	23:50	1.18	↓
	23:40	1.26	↑
	23:30	1.23	↓
	23:20	1.34	↓
	23:10	1.40	↓
	23:00	1.47	↑
	22:50	1.40	↓
	22:40	1.42	↑
	22:30	1.33	↑
	22:20	1.12	↓
	22:10	1.14	↓
	22:00	1.53	↓
	21:50	1.85	↑
	21:40	1.78	↑
	21:30	1.25	↑
	21:20	1.00	↓
	21:10	1.33	↓
	21:00	1.69	↑
	20:50	1.68	↑
	20:40	1.23	↑
	20:30	1.06	→
	20:20	1.06	↓
	20:10	1.23	↓
	20:00	1.44	↑

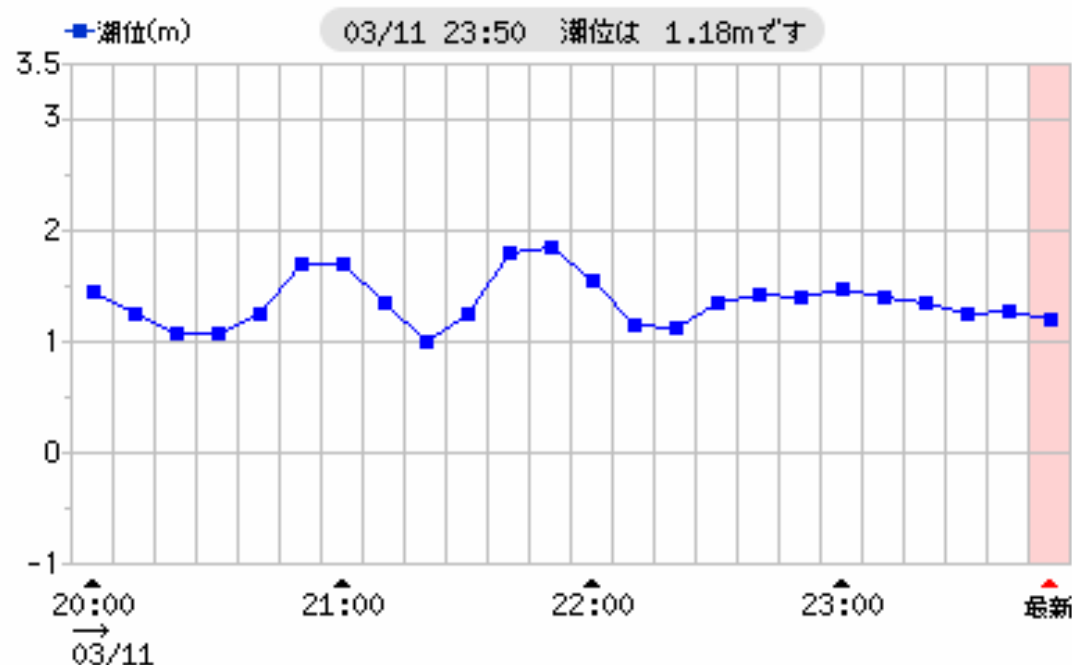
### 位置



### 断面図



03/11 (横浜) 満干潮時刻表	
満潮時間	07:30 21:04
干潮時間	01:39 14:31
*****	
↓ 下降中	



観測情報(m)	最小	最大
	1.00	1.85

最大、最小は、現在から過去4時間における観測情報です

(単位:m)

- \* 潮位の0cmは、横浜港の基本水準面(横浜港工事用基準面(Y.P.))を表します。
- \* 横浜港の基本水準面は、東京湾平均海面(T.M.S.L)より下方1.09mです。
- \* 提供している潮位の観測情報は、実際の潮位とは異なることがあります。
- \* 本情報を利用したことにより 万が一損害が生じてても、責任を負いかねます。
- \* 本情報を別の方に提供することは、情報の内容に誤解をまねく恐れがありますので、おやめください。



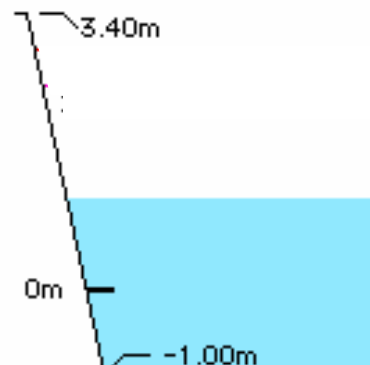
### 【大さん橋】

月/日	時間	潮位	増減
03/12	03:50	1.13	↓
	03:40	1.19	↓
	03:30	1.41	↓
	03:20	1.51	↑
	03:10	1.22	↑
	03:00	0.84	↑
	02:50	0.75	↓
	02:40	1.00	↓
	02:30	1.24	↓
	02:20	1.31	↑
	02:10	1.01	↑
	02:00	0.73	→
	01:50	0.73	↓
	01:40	1.04	↓
	01:30	1.35	↑
	01:20	1.28	↑
	01:10	0.95	↑
	01:00	0.78	↓
	00:50	0.97	↓
	00:40	1.14	↓
	00:30	1.18	→
	00:20	1.18	↑
	00:10	1.15	↑
	00:00	1.13	↓

### 位置

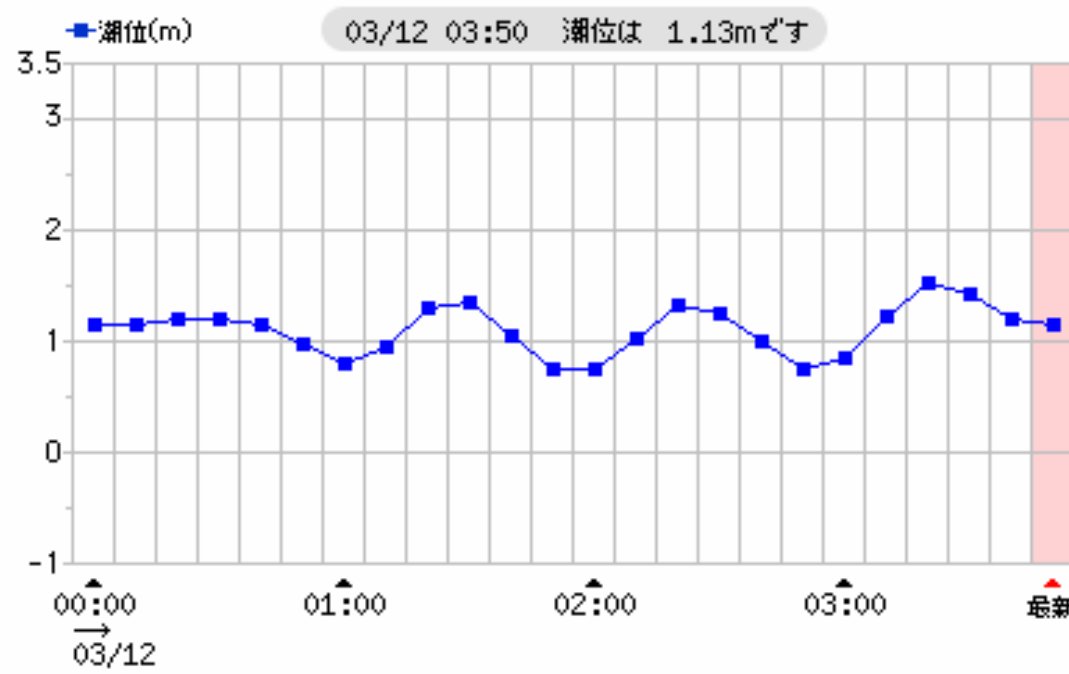


### 断面図



03/12 (横浜) 満干潮時刻表	
満潮時間	
	07:56
	22:21
*****	
干潮時間	
	02:02
	15:26

↑  
上昇中



観測情報(m)	最小	0.73	最大	1.51
---------	----	------	----	------

最大、最小は、現在から過去4時間における観測情報です

(単位:m)

- \* 潮位の0cmは、横浜港の基本水準面(横浜港工事用基準面(Y.P.))を表します。
- \* 横浜港の基本水準面は、東京湾平均海面(T.M.S.L)より下方1.09mです。
- \* 提供している潮位の観測情報は、実際の潮位とは異なることがあります。
- \* 本情報を利用したことにより 万が一損害が生じても、責任を負いかねます。
- \* 本情報を別の方に提供することは、情報の内容に誤解をまねく恐れがありますので、おやめください。



【大さん橋】

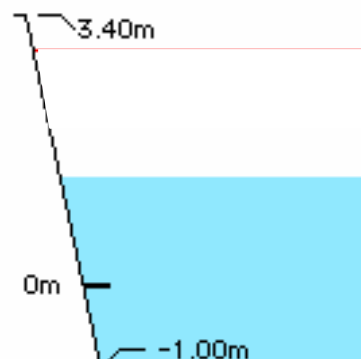
月/日	時間	潮位	増減
03/12	07:50	1.36	↓
	07:40	1.48	↓
	07:30	1.61	↓
	07:20	1.67	↓
	07:10	1.74	↓
	07:00	1.79	↑
	06:50	1.69	↑
	06:40	1.50	↑
	06:30	1.45	↓
	06:20	1.64	↓
	06:10	1.85	↑
	06:00	1.70	↑
	05:50	1.39	↑
	05:40	1.11	↓
	05:30	1.24	↓
	05:20	1.70	↓
	05:10	2.07	↑
	05:00	1.92	↑
	04:50	1.36	↑
	04:40	0.97	↓
	04:30	1.08	↓
	04:20	1.39	↓
	04:10	1.47	↑
	04:00	1.28	↑

(単位:m)

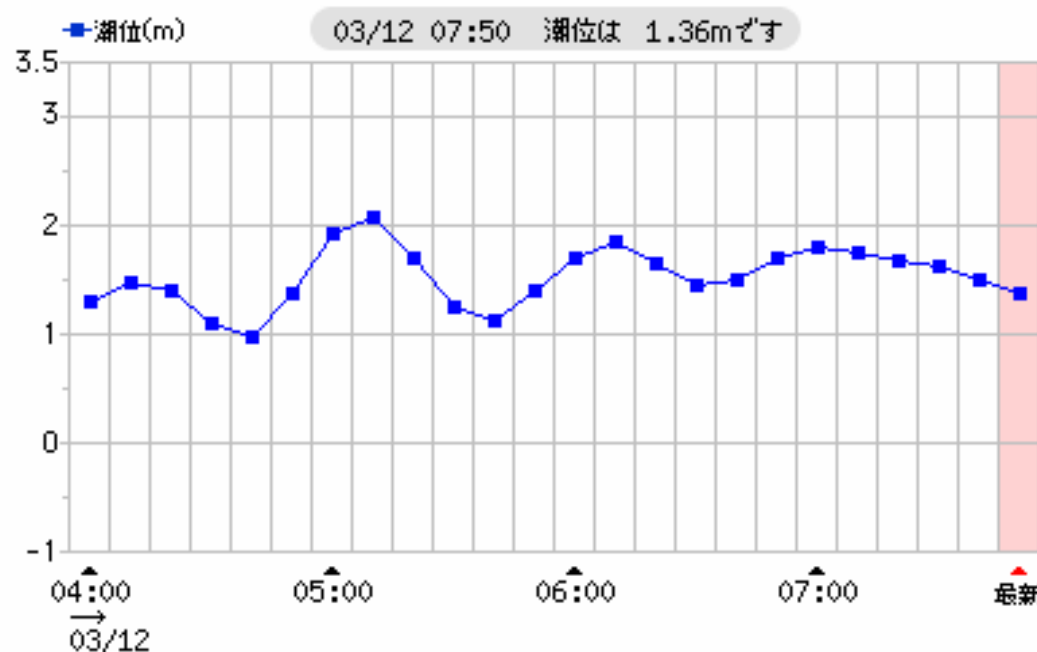
位置



断面図



03/12 (横浜) 満干潮時刻表	
満潮時間	07:56
	22:21
↑	*****
干潮時間	02:02
	15:26



観測情報(m) 最小 0.97 最大 2.07

最大、最小は、現在から過去4時間における観測情報です

- \* 潮位の0cmは、横浜港の基本水準面(横浜港工事用基準面(Y.P.))を表します。
- \* 横浜港の基本水準面は、東京湾平均海面(T.M.S.L)より下方1.09mです。
- \* 提供している潮位の観測情報は、実際の潮位とは異なることがあります。
- \* 本情報を利用したことにより、万が一損害が生じても、責任を負いかねます。
- \* 本情報を別の方に提供することは、情報の内容に誤解をまねく恐れがありますので、おやめください。

### 【大さん橋】

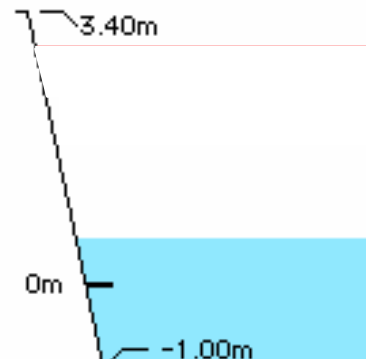
月/日	時間	潮位	増減
03/12	11:50	0.59	↓
	11:40	0.93	↓
	11:30	1.31	↓
	11:20	1.56	↑
	11:10	1.34	↑
	11:00	0.96	↑
	10:50	0.84	↓
	10:40	1.04	↓
	10:30	1.36	↓
	10:20	1.40	↑
	10:10	1.31	↓
	10:00	1.33	↓
	09:50	1.46	↓
	09:40	1.47	↑
	09:30	1.41	↑
	09:20	1.39	↓
	09:10	1.42	↑
	09:00	1.39	↓
	08:50	1.47	↓
	08:40	1.63	↓
	08:30	1.85	↑
	08:20	1.79	↑
	08:10	1.53	↑
	08:00	1.37	↑

(単位:m)

### 位置

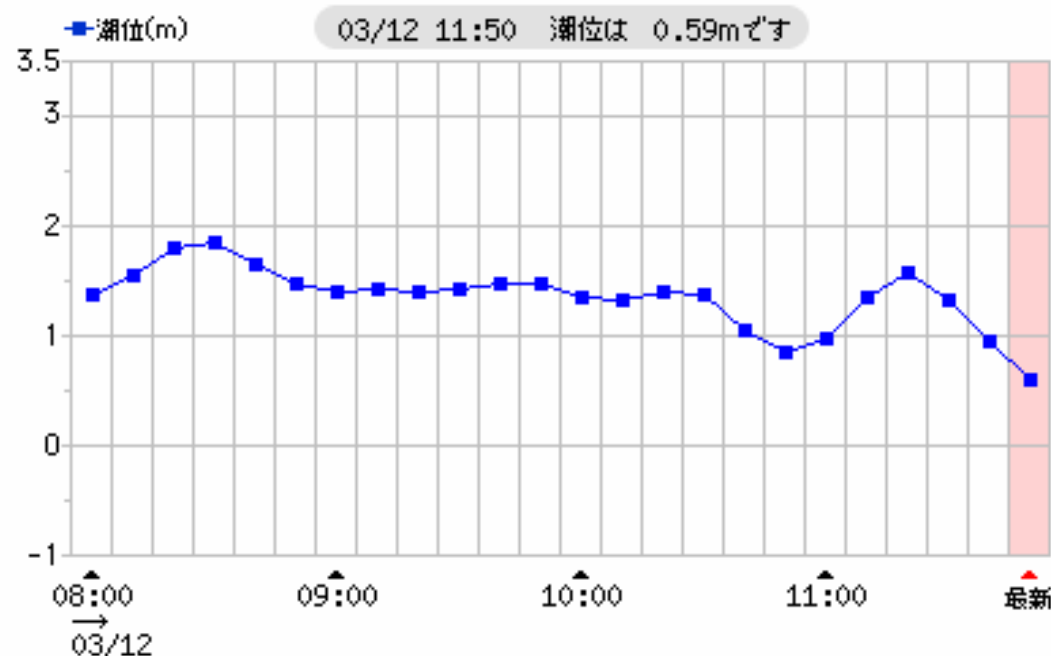


### 断面図



03/12 (横浜) 満干潮時刻表	
満潮時間	07:56 22:21
干潮時間	02:02 15:26

↓  
下降中



観測情報(m) 最小 0.59 最大 1.85

最大、最小は、現在から過去4時間における観測情報です

- \* 潮位の0cmは、横浜港の基本水準面(横浜港工事用基準面(Y.P.))を表します。
- \* 横浜港の基本水準面は、東京湾平均海面(T.M.S.L.)より下方1.09mです。
- \* 提供している潮位の観測情報は、実際の潮位とは異なることがあります。
- \* 本情報を利用したことにより 万が一損害が生じても、責任を負いかねます。
- \* 本情報を別の方に提供することは、情報の内容に誤解をまねく恐れがありますので、おやめください。

お問い合わせ [bousai2@city.yokohama.jp](mailto:bousai2@city.yokohama.jp) 2004 City of Yokohama. All rights reserved.

### 【大さん橋】

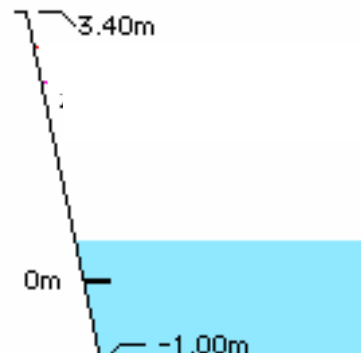
月/日	時間	潮位	増減
03/12	15:50	0.52	↓
	15:40	0.56	↓
	15:30	0.67	↓
	15:20	0.70	↑
	15:10	0.58	↑
	15:00	0.45	↑
	14:50	0.38	↓
	14:40	0.42	↓
	14:30	0.49	↓
	14:20	0.58	↓
	14:10	0.65	↑
	14:00	0.60	↑
	13:50	0.48	↑
	13:40	0.47	↓
	13:30	0.57	↓
	13:20	0.69	↓
	13:10	0.75	↑
	13:00	0.70	↑
	12:50	0.67	↓
	12:40	0.76	↓
	12:30	0.93	↓
	12:20	0.97	↑
	12:10	0.85	↑
	12:00	0.70	↑

(単位:m)

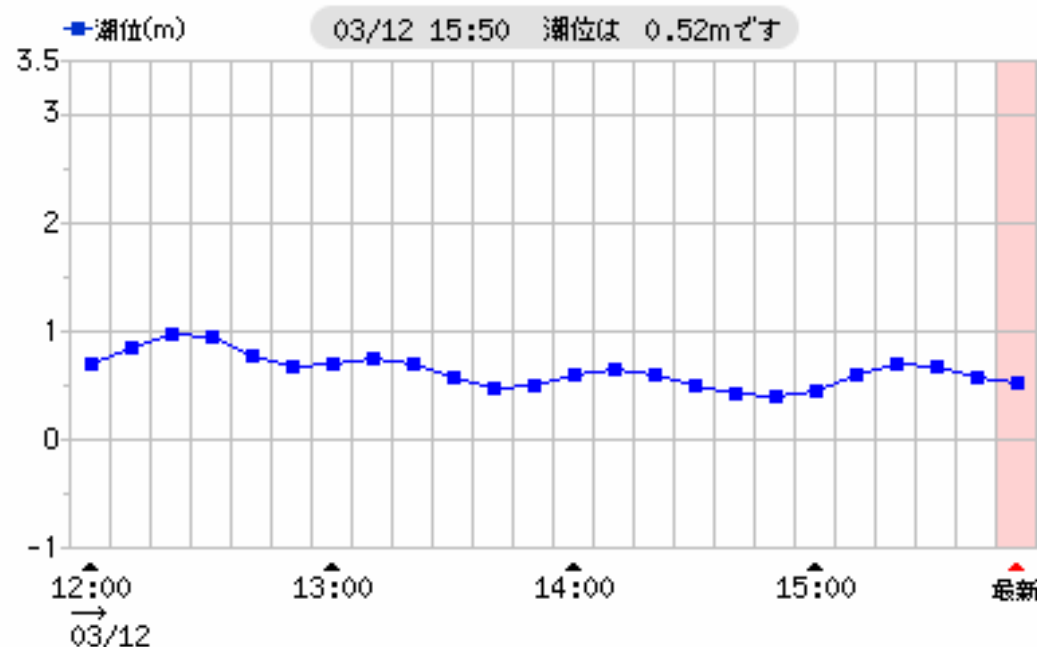
### 位置



### 断面図



03/12 (横浜) 満干潮時刻表	
満潮時間	07:56
	22:21
↑	*****
干潮時間	02:02
	15:26



観測情報(m) 最小 0.38 最大 0.97

最大、最小は、現在から過去4時間における観測情報です

- \* 潮位の0cmは、横浜港の基本水準面(横浜港工事用基準面(Y.P.))を表します。
- \* 横浜港の基本水準面は、東京湾平均海面(T.M.S.L)より下方1.09mです。
- \* 提供している潮位の観測情報は、実際の潮位とは異なることがあります。
- \* 本情報を利用したことにより、万が一損害が生じても、責任を負いかねます。
- \* 本情報を別の方に提供することは、情報の内容に誤解をまねく恐れがありますので、おやめください。

お問い合わせ [bousai2@city.yokohama.jp](mailto:bousai2@city.yokohama.jp) 2004 City of Yokohama. All rights reserved.