

戸塚区洪水ハザードマップ

洪水浸水想定区域(想定最大規模※)

境川水系河川：境川、柏尾川、宇田川、和泉川、舞岡川、名瀬川、平戸永谷川、芹谷川、川上川

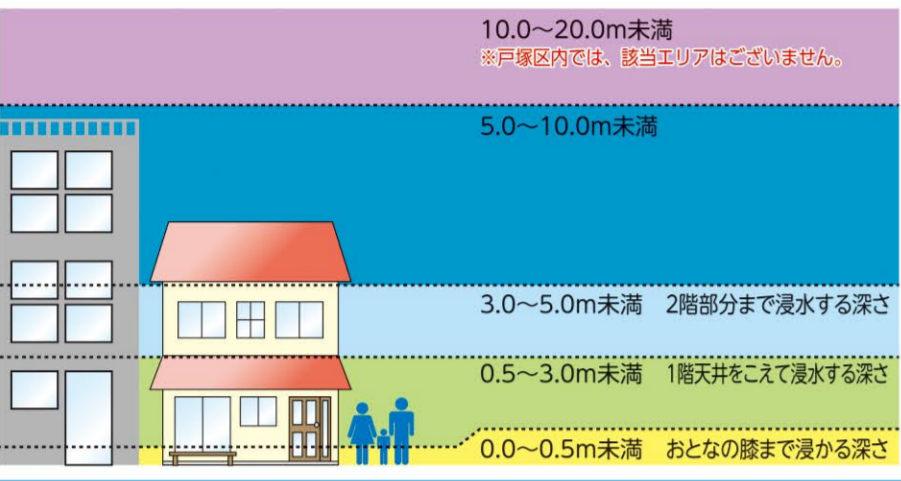
この洪水ハザードマップは、境川水系等の河川の氾濫が予想される場合や実際に氾濫した場合に、浸水が想定される区域の皆さんに速やかに避難していただくために作成したものです。

※想定最大規模とは「想定し得る最大規模の降雨」による氾濫を前提として予測したものです。



凡例 (Explanatory Notes)

◎浸水深のめやす



◎避難する際に注意する箇所

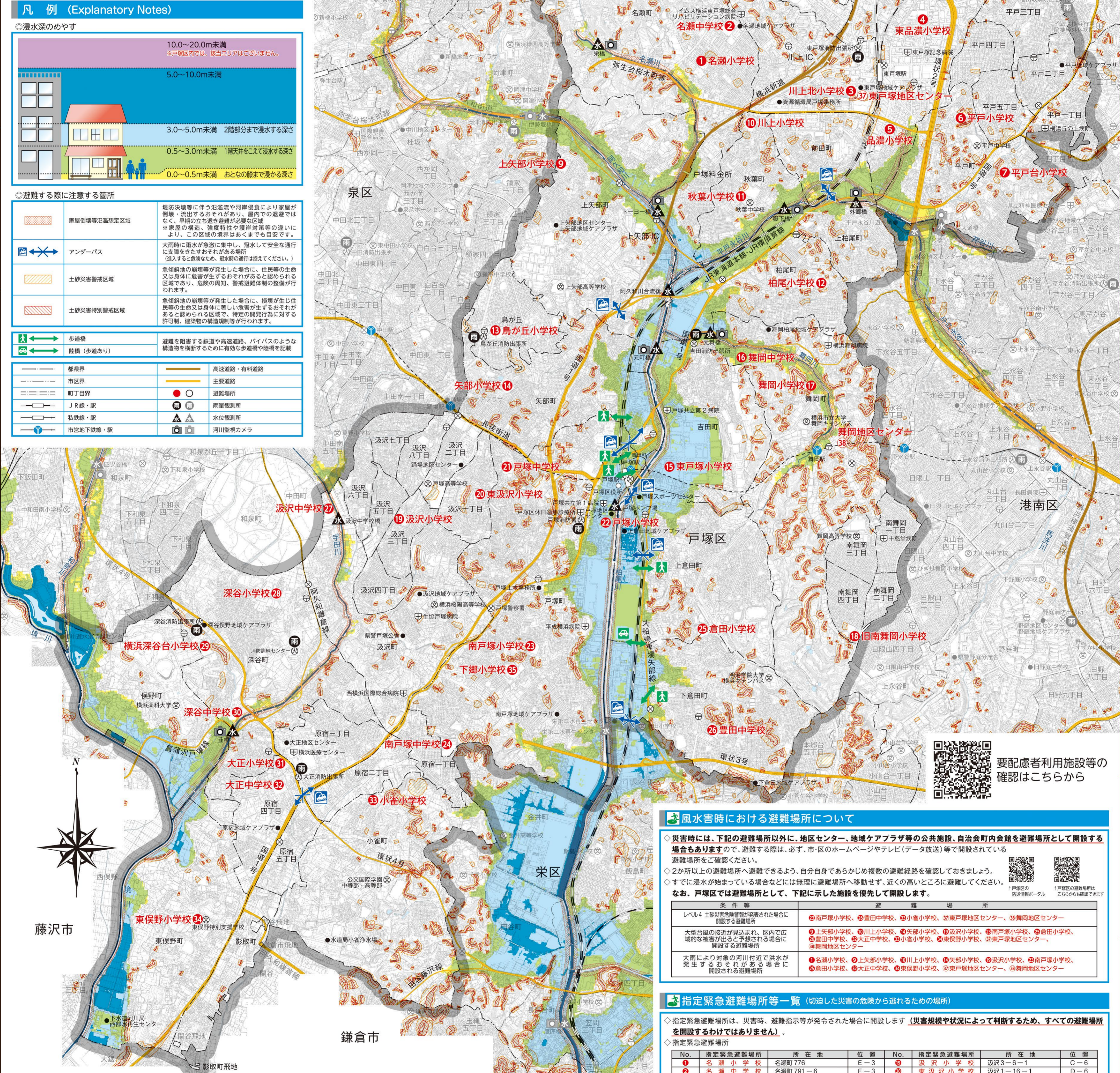
	家屋倒壊等氾濫想定区域	堤防決壊等に伴う氾濫流や沿岸侵食により家屋が倒壊・流出するおそれがあり、屋内での避難ではなく、早期の立ち退き避難が必要となる区域。*家屋の構造、強度特性や沿岸対策等の違いにより、この区域の境界はあくまでも目安です。
	アンダーパス	大雨時に雨水が急激に集中し、冠水して安全な通行に支障をきたすおそれがある箇所 (橋上型などがある場合、緊急時の通行は控えください。)
	土砂災害警戒区域	急傾斜地の崩壊等が発生した場合に、住民等の生命又は身体に危害が生ずるおそれがある区域であり、危険の周知、警戒避難体制の整備が行われます。
	土砂災害特別警戒区域	急傾斜地の崩壊等が発生した場合に、損壊が生じ住民等の生命又は身体に著しい危害が生ずるおそれがある区域であり、特定の通行行為に対する許可制、建築物の構造規制等が行われます。
	歩道橋	避難を阻害する鉄道や高速道路、リハビリのような構造物を横断するため有効な歩道橋や降橋を記載
	陸橋 (歩道あり)	
	都境界	高速道路・有料道路
	市区界	主要道路
	町丁界	避難場所
	J R線・駅	雨量観測所
	私鉄線・駅	水位観測所
	市営地下鉄線・駅	河川監視カメラ

洪水浸水想定区域(想定最大規模)はどうやって決めたの?

こちらの面の洪水浸水想定区域※1の範囲やその深さは、想定し得る最大規模の降雨(24時間で632mm)を前提として、川の水があふれた場合や堤防が壊れた場合をシミュレーションにより予測したものです。

【参考】横浜地方気象台では、平成26年10月5日に24時間で約307mmの降雨を観測しています。*2
なお、この洪水浸水想定区域は、前提となる降雨を超えるような大雨、下水道等からの浸水、水路の氾濫等を考慮していません。したがって着色されていない区域でも浸水が発生する場合や、実際の浸水深と異なる場合があります。

- *1 神奈川県ホームページ (https://www.pref.kanagawa.jp/docs/f4i/cnt/f3747/p1039490.html)
- *2 横浜地方気象台ホームページ (https://www.jma-net.go.jp/yokohama/)



要配慮者利用施設等の確認はこちらから

風水害時における避難場所について

- ◇災害時には、下記の避難場所以外に、地区センター、地域ケアプラザ等の公共施設、自治会町内会館を避難場所として開設する場合がありますので、避難の際は、必ず、市・区のホームページやテレビ(データ放送)等で開設されている避難場所をご確認ください。
- ◇2か所以上の避難場所へ避難できるよう、自分自身であらかじめ複数の避難経路を確認しておきましょう。
- ◇すでに浸水が始まっている場合などには無理に避難場所へ移動せず、近く高いところへ避難してください。

なお、戸塚区では避難場所として、下記に示した施設を優先して開設します。

条件等	避難場所
レベル4 土砂災害危険警戒が発せられた場合に開設する避難場所	①南戸塚小学校、②豊田中学校、③小雀小学校、④東戸塚地区センター、⑤舞岡地区センター
大型台風の接近が見込まれ、区内で広域的な被害が出る予想される場合に開設する避難場所	①上矢部小学校、②川上小学校、③矢部小学校、④汲沢小学校、⑤南戸塚小学校、⑥倉田小学校、⑦豊田中学校、⑧大正中学校、⑨小雀小学校、⑩東保野小学校、⑪東戸塚地区センター、⑫舞岡地区センター
大雨により対象の河川付近で浸水が発生するおそれがある場合に開設される避難場所	①名瀬小学校、②上矢部小学校、③川上小学校、④矢部小学校、⑤汲沢小学校、⑥南戸塚小学校、⑦倉田小学校、⑧大正中学校、⑨東保野小学校、⑩東戸塚地区センター、⑪舞岡地区センター

指定緊急避難場所等一覧 (切迫した災害の危険から逃れるための場所)

◇指定緊急避難場所は、災害時、避難指示等が発令された場合に開設します(災害規模や状況によって判断するため、すべての避難場所を開設するわけではありません)。

◇指定緊急避難場所

No.	指定緊急避難場所	所在地	位置	No.	指定緊急避難場所	所在地	位置
①	名瀬小学校	名瀬町776	E-3	⑩	東戸塚小学校	東戸塚町2790-3	D-7
②	名瀬中学校	名瀬町791-6	E-3	⑪	南戸塚中学校	南戸塚町1842-1	C-7
③	川上北小学校	川上町63-1	F-3	⑫	倉田小学校	上倉田町1426-6	E-7
④	東品濃小学校	品濃町559	F-3	⑬	東保野小学校	東保野町950	E-7
⑤	品濃小学校	品濃町504-1	F-4	⑭	大正小学校	原宿町550-2	C-6
⑥	平戸小学校	平戸町542	G-3	⑮	大正中学校	秋葉町203-2	E-3
⑦	平戸小学校	平戸町1165	G-4	⑯	横濱深谷台小学校	深谷町1658-2	B-6
⑧	境木中学校	平戸3-48-2	G-3	⑰	横濱深谷台小学校	深谷町1071	B-7
⑨	上矢部小学校	上矢部町1463-4	D-4	⑱	深谷小学校	深谷町1071	B-7
				⑲	東保野小学校	東保野町1103-1	B-8
				⑳	東保野小学校	東保野町1103-1	B-8
				㉑	東保野小学校	東保野町1103-1	B-8
				㉒	東保野小学校	東保野町1103-1	B-8
				㉓	東保野小学校	東保野町1103-1	B-8
				㉔	東保野小学校	東保野町1103-1	B-8
				㉕	東保野小学校	東保野町1103-1	B-8
				㉖	東保野小学校	東保野町1103-1	B-8
				㉗	東保野小学校	東保野町1103-1	B-8
				㉘	東保野小学校	東保野町1103-1	B-8
				㉙	東保野小学校	東保野町1103-1	B-8
				㉚	東保野小学校	東保野町1103-1	B-8
				㉛	東保野小学校	東保野町1103-1	B-8
				㉜	東保野小学校	東保野町1103-1	B-8
				㉝	東保野小学校	東保野町1103-1	B-8
				㉞	東保野小学校	東保野町1103-1	B-8
				㉟	東保野小学校	東保野町1103-1	B-8
				㊱	東保野小学校	東保野町1103-1	B-8
				㊲	東保野小学校	東保野町1103-1	B-8
				㊳	東保野小学校	東保野町1103-1	B-8
				㊴	東保野小学校	東保野町1103-1	B-8
				㊵	東保野小学校	東保野町1103-1	B-8
				㊶	東保野小学校	東保野町1103-1	B-8
				㊷	東保野小学校	東保野町1103-1	B-8
				㊸	東保野小学校	東保野町1103-1	B-8
				㊹	東保野小学校	東保野町1103-1	B-8
				㊺	東保野小学校	東保野町1103-1	B-8
				㊻	東保野小学校	東保野町1103-1	B-8
				㊼	東保野小学校	東保野町1103-1	B-8
				㊽	東保野小学校	東保野町1103-1	B-8
				㊾	東保野小学校	東保野町1103-1	B-8
				㊿	東保野小学校	東保野町1103-1	B-8

◇指定緊急避難場所以外の施設

No.	避難場所	所在地	位置	No.	避難場所	所在地	位置
㉟	東戸塚地区センター	川上町4-4	F-3	㊿	舞岡地区センター	舞岡町3020	F-5


横浜市水防災情報

横浜市内外の河川の水位やカメラ画像をリアルタイムで公開しています。スマートフォンでは現在地機能で近くの河川情報を取得できます。

想定条件
境川水系：24時間で632mmの降雨

出典データ

背景図	横浜市地形図複製承認番号 令3建都計第 9024号 横浜市建設局都市計画課(地図レベル2500)により作成
河川	横浜市下水道河川局 河川図
浸水想定区域	境川水系浸水想定区域図
土砂災害警戒区域	横浜市建設局 土砂災害警戒区域(令和7年7月現在)
土砂災害特別警戒区域	横浜市建設局 土砂災害特別警戒区域(令和7年7月現在)



1 : 19,000