

# 緑区地震防災マップ



まずは「マップの見かた」を見てみよう！

## マップの見かた

- まずは、自宅を探しましょう。
- 地震に伴う大規模な火災が発生したときに避難する火災の延焼方向を避けられるように、近隣で2つ以上確認しましょう。
- 自宅がある「地域防災拠点区域」の中で「地域防災拠点」を探しましょう。あなたの避難所です。物資や様々な情報も集まる場所です。
- 「災害時給水所」は、災害時、断水した際に給水できる場所です。自宅から一番近い場所を探しましょう。
- 自宅周辺の予想震度を「震度階・液化化危険度」で確認して、「地震の時の避難」や、「震災時の医療体制」を確認しましょう。
- 「家族と発災時の連絡手段を確認しましょう」を見て、家族との連絡手段+集合場所を決めましょう。
- 避難、水・食料、情報、行動、連絡などを確認できました。最後はあなたの自宅を確認、水・食料などの備蓄(できれば1週間)、家具の転倒防止など、**自宅で在宅避難**できる備えを確認してください。

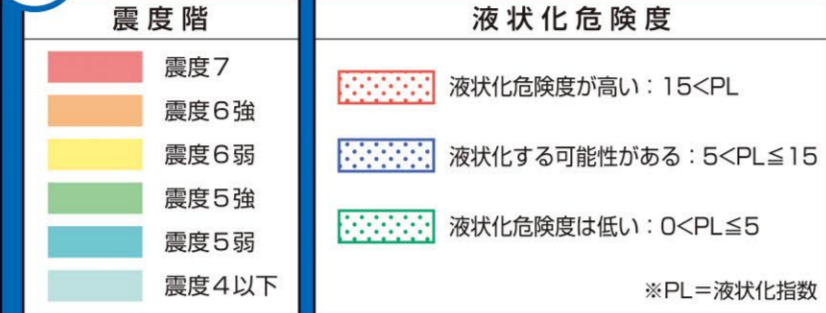
### 確認出来たら、下の表に記入しましょう。

② 広域避難場所	に逃げます	⑤ 予想震度	自宅周辺の予想震度は
③ 地域防災拠点		⑥ 連絡手段・集合場所	家族とは
地震の避難所は	で連絡し、		
④ 災害時給水所			
近くの災害時給水場所は	に集合		

## 凡例

- 地域防災拠点 (指定避難所)**  
災害によって、家が破壊して住む場所がなくなった場合などに、一定期間避難生活を送る場所です。防災備蓄庫が設置されており、食料や資機材が備蓄されています。
- 広域避難場所**  
地震に伴う大規模な火災が発生したときに、熱や煙から生命や身体を守るために一時的に避難する場所です。
- 災害時給水所 (緊急給水栓: 区内16箇所)**  
発災後、水道局職員が順次仮設の蛇口を設置し、概ね4日目で給水を受けることができます。給水可能となった時点で、のぼりを立てて皆さまにお知らせします。
- 災害時給水所 (災害用地下給水タンク: 区内8箇所)**  
発災直後から市民の皆さまの「共助」により仮設の蛇口を設置し、手動ポンプにより給水することができます。
- 災害ボランティアセンター**  
災害発生時に、被災者や被災地支援を行うための活動拠点です。
- 災害用ハマッコトイレ**  
地域防災拠点等に整備を進めている公共下水道に直結した仮設トイレです。仮設トイレは洋式を採用し、使用の際に直接下水道に流すことが衛生的です。
- 福祉避難所**  
地域防災拠点での避難生活が困難な高齢者や障害者などの要援護者は、福祉避難所として指定している社会福祉施設等で受け入れを行います。福祉避難所への受け入れは、援護の必要性の高い方を優先して区本部長が決定します。
- 消防団器具置場**  
災害活動に使用するチェーンソーやスコップなどの資機材や可搬式1型動力ポンプを横断した消防車を収納し、消防団活動の拠点となる場所です。
- 物資集配拠点**  
救済物資の受け入れ、仕分け、配送するための施設です。
- 広域応援活動拠点**  
応援隊が被災地で中心に救助・救出活動を行うための活動拠点です。
- 区役所代替施設**  
区庁舎が機能しない又は十分でない場合の代替施設です。
- 補完施設**  
あらかじめ震災時における用途を特定せず、柔軟に活用する施設です。
- 帰宅困難者一時滞在施設**  
地震等により鉄道機関等の運行が停止した場合、再開までの間、帰宅困難者を一時的に受け入れ、休憩場所等を提供する施設です。

## A 震度階・液化化危険度



- 自治会区域
- 地域防災拠点区域
- 区役所 (区災害対策本部)
- 消防署
- 消防出張所
- 警察署
- 交番
- 病院
- 学校
- 配水池
- 遺体安置所
- ヘリコプター緊急離着陸場
- 防災スピーカー

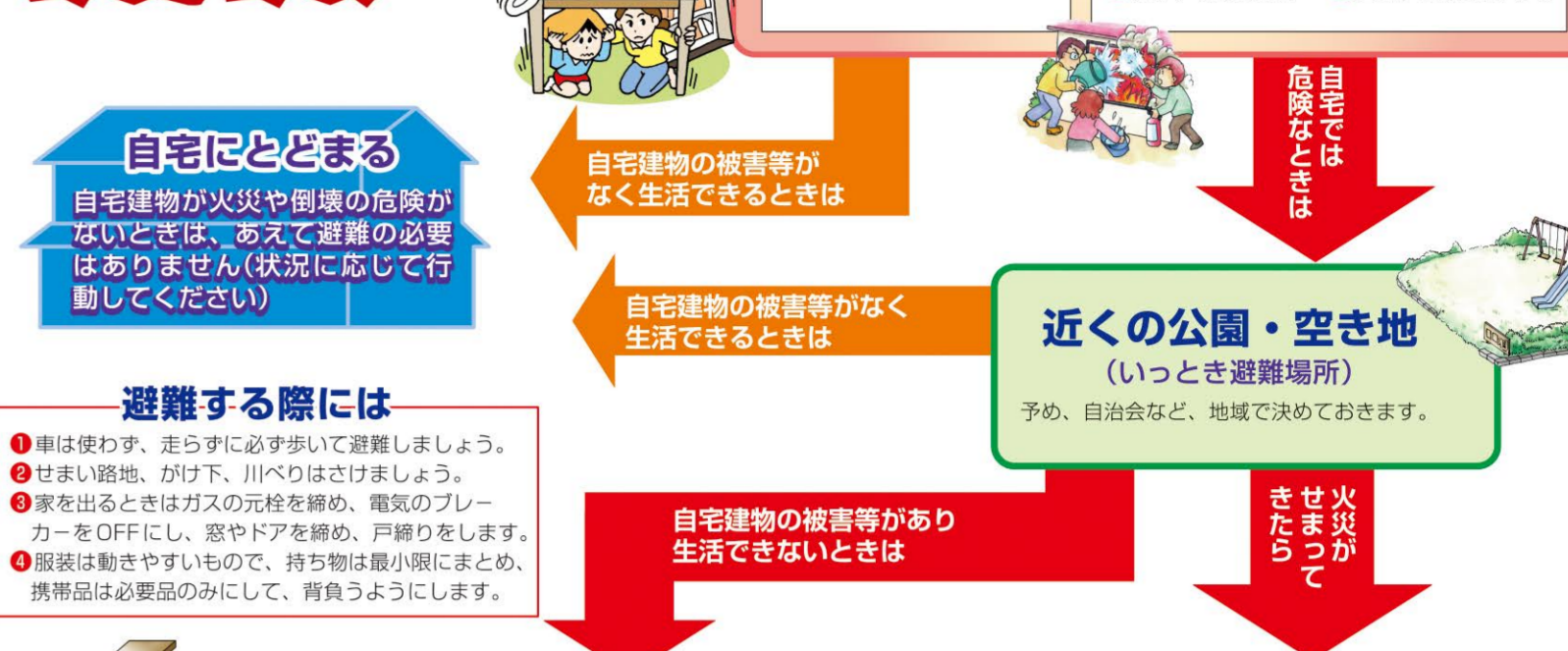
## 地域防災拠点 (指定避難所)

拠点名	所在地	電話番号
1 東本郷小学校	東本郷5-40-1	☎472-5766
2 東鶴居中学校	鶴居3-39-1	☎931-7398
3 鶴居小学校	鶴居4-7-15	☎931-2062
4 緑小学校	鶴居5-19-1	☎932-6262
5 鶴居中学校	鶴居5-12-35	☎934-3871
6 竹山小学校	竹山3-1-16	☎932-6394
7 上山小学校	上山2-5-1	☎933-5501
8 中山中学校	寺山町653-21	☎931-2108
9 中山小学校	中山4-16-1	☎931-8660
10 森の台小学校	森の台13-1	☎931-2047
11 山下小学校	北八朗町1865-3	☎931-2219
12 山下みどり台小学校	北八朗町2031-3	☎937-0947
13 三保小学校	三保町1867	☎931-1026
14 新治小学校	新治町768	☎931-2061
15 十日市場小学校	十日市場町1392-1	☎981-0420
16 十日市場中学校	十日市場町1501-42	☎981-0360
17 霧が丘学園	霧が丘4-3	☎921-8002
18 霧の里	霧が丘3-23	☎921-8002
19 いぶき野小学校	いぶき野1-4-1	☎985-4701
20 長津田小学校	長津田町2330	☎981-0155
21 長津田第二小学校	長津田町2469-3	☎984-3620
22 田奈中学校	長津田2-24-1	☎981-3101

※各地域防災拠点の避難区域(町名、自治会区域)は区のHPを確認してください。  
※避難の際、自治会への加入・未加入は関係ありません。

## B 地震の時の避難

### 地震発生!!

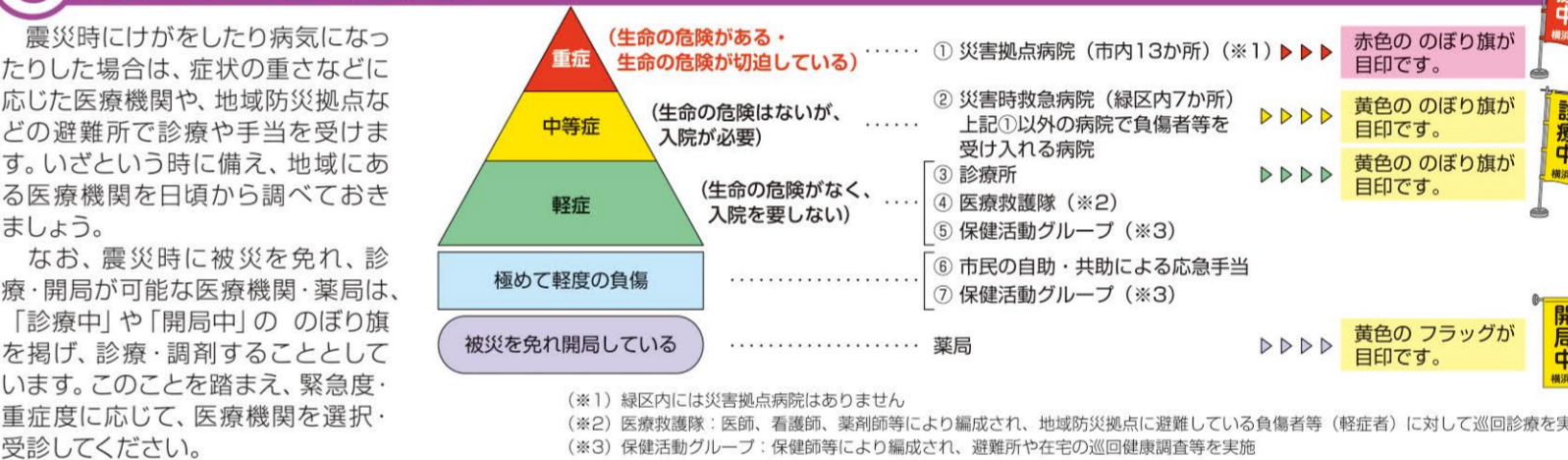


## 地域防災拠点 (指定避難所)

※横浜市では災害対策基本法に基づき、地域防災拠点である市内の小中学校等459か所を「指定避難所」として指定しています。

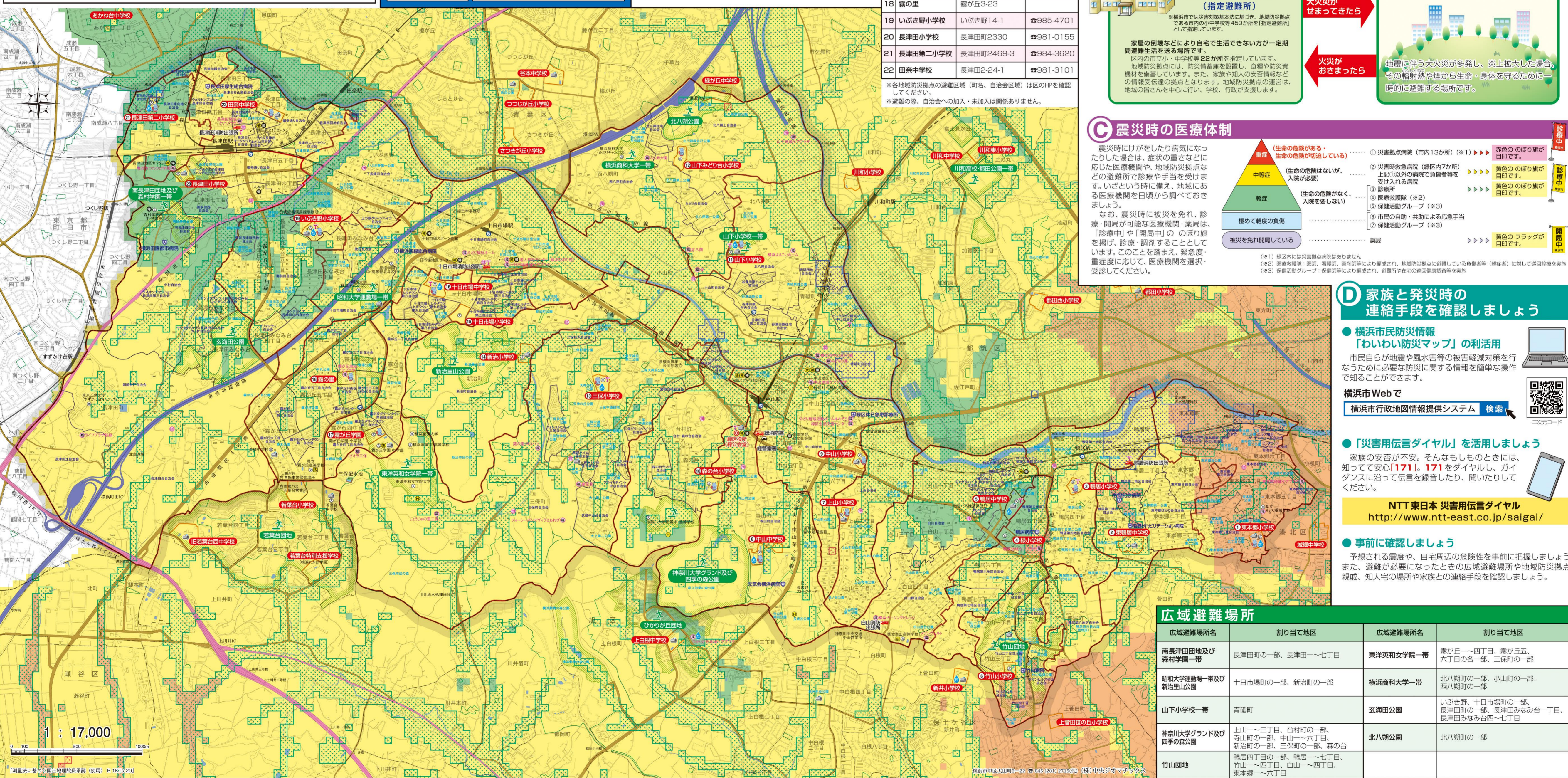
家屋の倒壊などにより自宅生活できない方が一定期間避難生活を送る場所です。区内の市立小・中学校等22か所を指定しています。地域防災拠点には、防災備蓄庫を設置し、食糧や防災資機材を備蓄しています。また、家族や知人の安否情報などの情報伝達用の拠点となります。地域防災拠点の運営は、地域の皆さんを中心に行い、学校、行政が支援します。

## C 震災時の医療体制



## D 家族と発災時の連絡手段を確認しましょう

- 横浜市民防災情報「わいわい防災マップ」の活用**  
市民自らが地震や風水害等の被害軽減対策を行うために必要な防災に関する情報を簡単な操作で知ることができます。  
横浜市Webで「横浜市行政地図情報提供システム」検索
- 「災害用伝言ダイヤル」を活用しましょう**  
家族の安否が不安。そんなもものときには、知って安心「171」。171をダイヤルし、ガイダンスに沿って伝言を録音したり、聞いたりしてください。  
NTT東日本 災害用伝言ダイヤル  
<http://www.ntt-east.co.jp/saigai/>
- 事前に確認しましょう**  
予想される震度や、自宅周辺の危険性を事前に把握しましょう。また、避難が必要になったときの広域避難場所や地域防災拠点、親戚、知人宅の場所や家族との連絡手段を確認しましょう。



### 広域避難場所

広域避難場所名	割り当て地区	広域避難場所名	割り当て地区
南長津田団地及び森村学園一帯	長津田町の一部、長津田一〜七丁目	東洋英和女学院一帯	霧が丘一〜四丁目、霧が丘五、六丁目各一部、三保町の一部
昭和大学運動場一帯及び新治山公園	十日市場町の一部、新治町の一部	横浜商科大学一帯	北八朗町の一部、小山町の一部、西八朗町の一部
山下小学校一帯	青砥町	玄海田公園	いぶき野、十日市場町の一部、長津田町の一部、長津田みなみ台一丁目、長津田みなみ台四〜七丁目
神奈川大学ランド及び四季の森公園	上山一〜三丁目、台村町の一部、寺山町の一部、中山一〜六丁目、新治町の一部、三保町の一部、森の台	北八朗公園	北八朗町の一部
竹山団地	鶴居四丁目一部、鶴居一〜七丁目、竹山一〜四丁目、白山一〜四丁目、東本郷一〜六丁目		

1 : 17,000  
0 100 500 1000m