



出典データ	
背景図	横浜市地形図複製承認番号 令3建都計第 9024号 横浜市建築局都市計画基本図データ (地図レベル2500) により作成
河川	横浜市下水道河川局 河川図
浸水想定区域	鶴見川水系浸水想定区域図
土砂災害警戒区域	横浜市建築局 土砂災害警戒区域 (令和7年7月現在)
土砂災害特別警戒区域	横浜市建築局 土砂災害特別警戒区域 (令和7年7月現在)

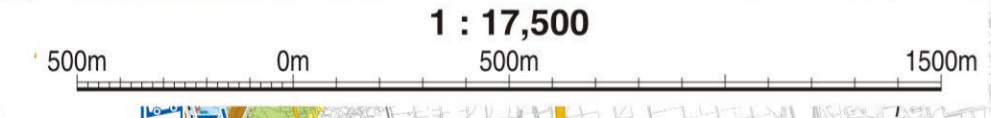

# 緑区洪水ハザードマップ

## 洪水浸水想定区域(想定最大規模※)

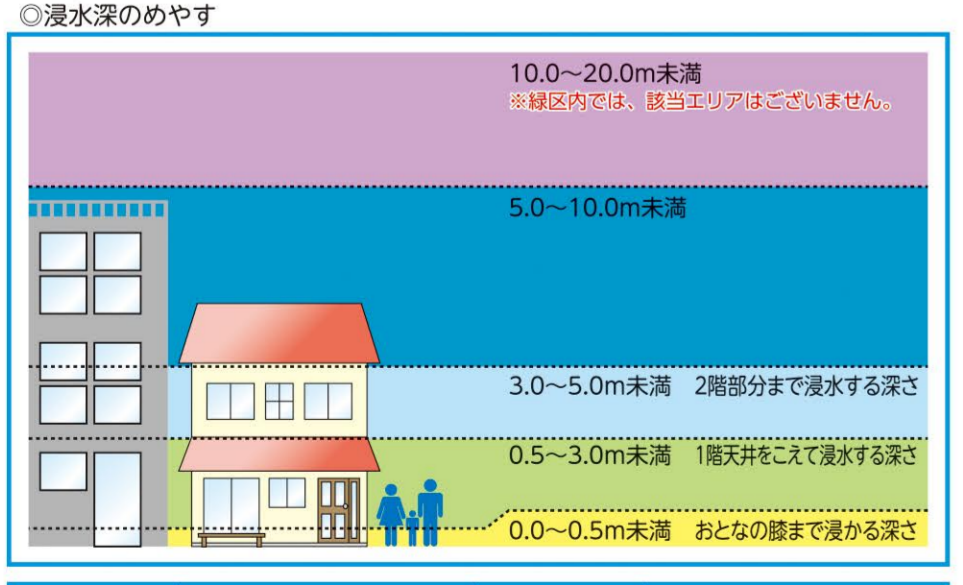
鶴見川水系河川：鶴見川、恩田川、梅田川、岩川

この洪水ハザードマップは、鶴見川水系等の河川の氾濫が予想される場合や実際に氾濫した場合に、浸水が想定される区域の皆さんに速やかに避難していただくために作成したものです。

※想定最大規模とは「想定し得る最大規模の降雨」による氾濫を前提として予測したものです。



### 凡例 (Explanatory Notes)



●避難する際に注意する箇所

	家屋倒壊等氾濫想定区域	堤防決壊に伴う氾濫流や河岸侵食により家屋が倒壊し、流出するおそれがある。屋内での避難ではなく、早急の立ち退き避難が必要となる区域。※家屋の構造、強度特性や隣接対策等の違いにより、この区域の境界はあくまでも目安です。
	アンダーパス	大雨時に雨水が急激に集中し、冠水して安全な通行に支障をきたすおそれがある場所 (進入すると危険なため、冠水時は通行は控えてください。)
	土砂災害警戒区域	急傾斜地の崩壊等が発生した場合に、住民等の生命又は身体に危険が生ずるおそれがあると認められる区域であり、危険の告知、警戒避難体制の整備が行われます。
	土砂災害特別警戒区域	急傾斜地の崩壊等が発生した場合に、損壊が生じ住民等の生命又は身体に著しい危険が生ずるおそれがあると認められる区域で、特定の開発行為に対する許可制、建築物の構造規制等が行われます。

要配慮者利用施設等の確認はこちらから

### 風水害時における避難場所について

◇災害時には、下記の避難場所以外に、地区センター、地域ケアプラザ等の公共施設、自治会町内会館を避難場所として開設する場合がありますので、避難の際は、必ず、市・区のホームページやテレビ(データ放送)等で開設されている避難場所をご確認ください。

◇2か所以上の避難場所へ避難できる場合、自分自身であらかじめ複数の避難経路を確認しておきましょう。

◇すでに浸水が始まっている場合などには無理に避難場所へ移動せず、浸水していない近くの高いところに避難してください。

なお、緑区では避難場所として、下記に示した施設を優先して開設します。

条件等	No.	避難場所	住所	No.	避難場所	住所	位置	
洪水などが予想される場合の 緑区に北側に1.4土砂災害警戒区域が 発生した場合に開設される避難場所	①	東本郷小学校	東本郷5-40-1	I-4	⑥	山下みどり台小学校	北八朗町 2031-3	F-2
	②	緑小学校	鶴屋5-19-1	H-4	⑦	三保小学校	三保町 1867	E-3
	③	鶴屋中学校	鶴屋5-12-35	H-4	⑧	いぶき野小学校	いぶき野 14-1	C-2
	④	中山小学校	中山4-16-1	G-4	⑨	緑が丘中学校	青葉区千寿台 50-1	F-2
	⑤	山下小学校	北八朗町 1865-3	F-3				
	⑩	寺山町自治会館	寺山町 177	F-4				

横浜水防防災情報

横浜市内外の河川の水位やカメラ画像をリアルタイムで公開しています。スマートフォンでは現在地機能で近くの河川情報を取得できます。

想定条件

鶴見川水系：2日間で792mmの降雨

### 洪水浸水想定区域(想定最大規模)はどうやって決めたの?

こちらの面の洪水浸水想定区域<sup>※1</sup>の範囲やその深さは、想定し得る最大規模の降雨(2日間で792ミリ)を前提として、川の水があふれた場合や堤防が壊れた場合をシミュレーションにより予測したものです。

【参考】横浜地方気象台では、平成26年10月5日に24時間で約307ミリの降雨を観測しています。<sup>※2</sup>

なお、この洪水浸水想定区域は、前提となる降雨を超えるような大雨、下水道等からの浸水、水路の氾濫等を考慮していませんので、着色されていない区域でも浸水が発生する場合があります。

※1 国土交通省関東地方整備局京浜河川事務所ホームページ  
([https://www.ktr.mlit.go.jp/keihin/keihin\\_index070.html](https://www.ktr.mlit.go.jp/keihin/keihin_index070.html))

※2 横浜地方気象台ホームページ  
(<https://www.jma-net.go.jp/yokohama/>)