


出典データ	
背景図	横浜市地形図複製承認番号 令3建都計第 9024 号 横浜市建築局都市計画基本図データ (地図レベル2500) により作成
河川	横浜市下水道河川局 河川図
浸水想定区域	帷子川水系浸水想定区域図
土砂災害警戒区域	横浜市建築局 土砂災害警戒区域 (令和7年7月現在)
土砂災害特別警戒区域	横浜市建築局 土砂災害特別警戒区域 (令和7年7月現在)

**横浜市水防災情報**  
 横浜市内外の河川の水位やカメラ画像をリアルタイムで公開しています。  
 スマートフォンでは現在地機能で近くの河川情報を取得できます。



**想定条件**  
 帷子川水系：24時間で390mmの降雨


## 旭区洪水ハザードマップ

### 洪水浸水想定区域(想定最大規模※)

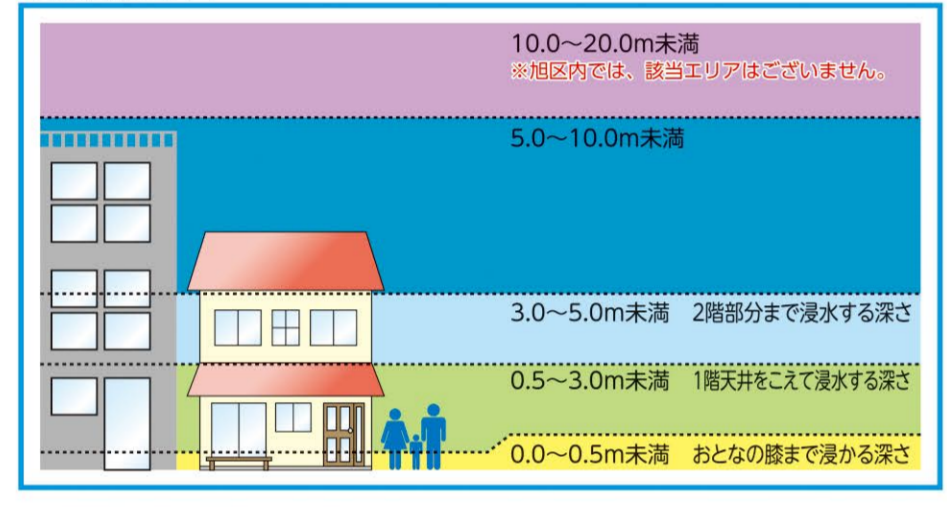
帷子川水系河川：帷子川、矢指川、中堀川、新井川、くぬぎ台川

この洪水ハザードマップは、帷子川水系等の河川の氾濫が予想される場合や実際に氾濫した場合に、浸水が想定される区域の皆さんに速やかに避難していただくために作成したものです。

※想定最大規模とは  
 「想定し得る最大規模の降雨」による氾濫を前提として予測したものです。



**凡例 (Explanatory Notes)**




◎避難する際に注意する箇所

	家屋倒壊等危険想定区域	冠水被害等に伴う氾濫や河川浸食により家屋が倒壊・流出するおそれがあり、屋内での退避ではなく、早期の立ち退き避難が必要となる区域 ※家屋の構造、強度特性や崖岸対策等の違いにより、この区域の境界はあくまでも目安です。
	アンダーパス	大雨時に雨水が急激に集中し、浸水して安全な通行が困難となるおそれがある箇所 (進入すると危険なため、既述の通りは控えてください。)
	土砂災害警戒区域	急傾斜地の崩壊等が発生した場合に、住民等の生命又は身体に危害が生ずるおそれがある区域と認められる区域であり、危険の周知、警戒避難体制の整備が行われます。
	土砂災害特別警戒区域	急傾斜地の崩壊等が発生した場合に、損壊が生じ住民等の生命又は身体に著しい危害が生ずるおそれがある区域と認められる区域で、特定の開発行為に対する許可制、建築物の構造規制等が行われます。

	都県界		高速道路・有料道路
	市区界		主要道路
	町丁目界		指定緊急避難場所
	JR線・駅		雨量観測所
	私鉄線・駅		水位観測所
	市営地下鉄線・駅		河川監視カメラ

**要配慮者利用施設等の確認はこちらから**

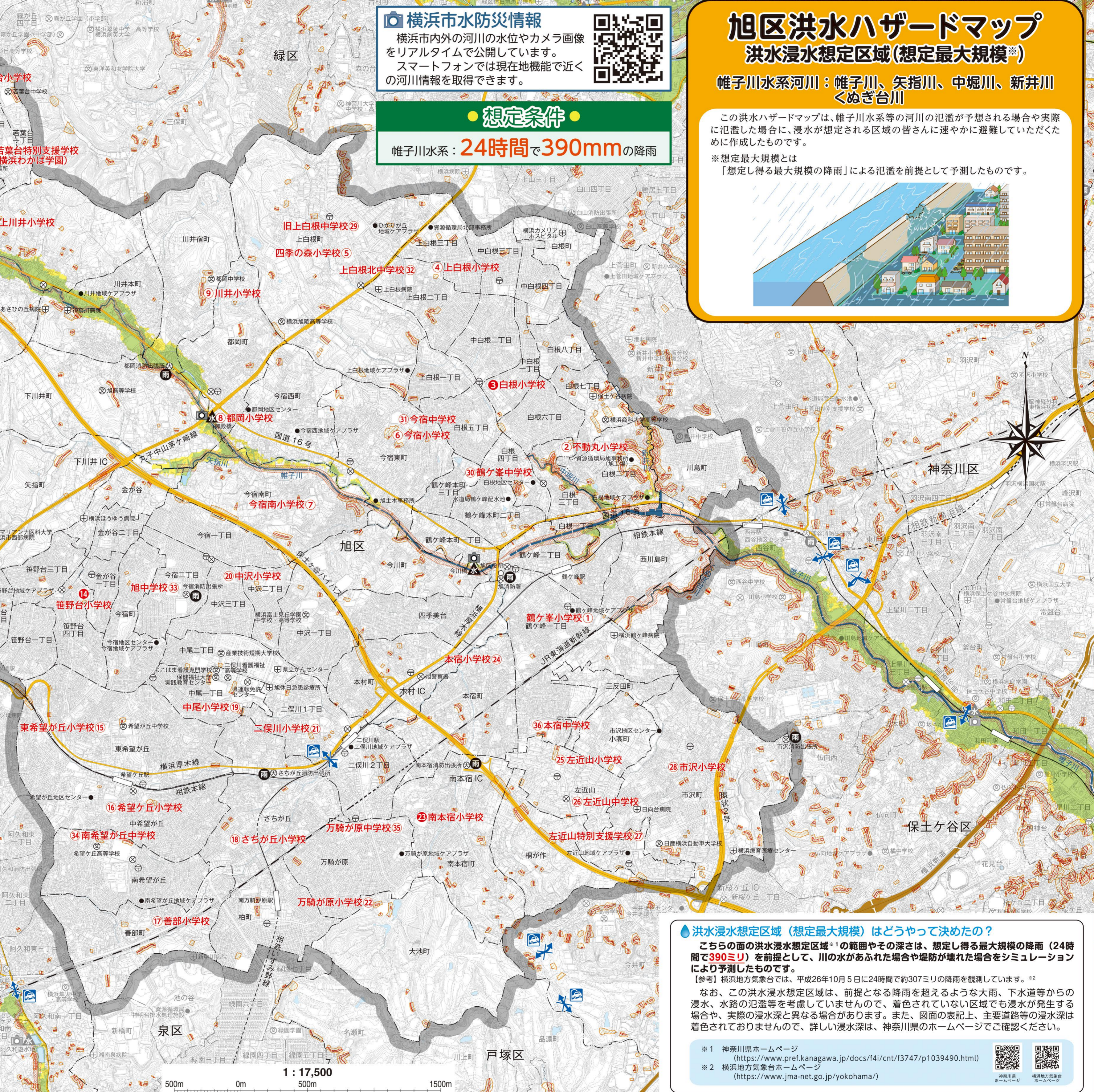


**指定緊急避難場所一覧 (切迫した災害の危険から逃れるための場所)**

指定緊急避難場所とはあくまで避難場所の候補であり、災害時は災害規模や状況によって開設場所を判断するため、**すべての避難場所を開設するわけではありませんので、避難する際は、必ず、市・区のホームページやテレビ(データ放送)等で開設されている避難場所をご確認ください。**

※指定緊急避難場所: 災害対策基本法に基づいた、切迫した災害の危険から逃れるための一時的な避難場所です。  
 災害種別(洪水や土砂災害など)ごとに指定しています。  
 ※風水害時には、指定緊急避難場所以外に、地区センター、地域ケアプラザ等の公共施設、自治会町内会館を避難場所として開設する場合もあります。  
 なお、旭区では風水害時の避難場所として、表内の白抜きで示した指定緊急避難場所(●●●●●)を優先して開設します。

No.	指定緊急避難場所	所在地	位置	No.	指定緊急避難場所	所在地	位置
①	鶴ヶ峯小学校	鶴ヶ峯1-42	G-4	⑯	中尾小学校	中尾1-8-1	E-5
②	不動丸小学校	白根3-33-1	G-3	⑰	中沢小学校	中沢3-25-1	E-4
③	白根小学校	中白根1-9-1	G-3	⑱	二俣川小学校	二俣川1-33	F-5
④	上白根小学校	上白根2-45-1	F-2	⑳	万騎が原小学校	大池町66	F-6
⑤	四季の森小学校	上白根901	F-2	㉑	南本宿小学校	南本宿町79	F-6
⑥	今宿小学校	今宿東町829	F-3	㉒	本宿小学校	本宿町16	G-5
⑦	今宿南小学校	今宿南町1879-2	F-4	㉓	左近山小学校	左近山1997-2	G-5
⑧	都岡小学校	都岡町4-8	E-3	㉔	左近山中学校	左近山1335-2	G-6
⑨	川井小学校	川井宿町32-2	E-2	㉕	左近山特別支援学校	左近山1011	H-6
⑩	上川井小学校	上川井町2913	D-2	㉖	市沢小学校	市沢町781	H-5
⑪	若葉台特別支援学校(横浜わかば学園)	若葉台2-1-1	D-2	㉗	旧上白根中学校	上白根町868	F-2
⑫	若葉台小学校	若葉台2-14-1	D-1	㉘	鶴ヶ峯中学校	鶴ヶ峯町3-28-1	G-4
⑬	旧若葉台西中学校	若葉台4-34-1	C-1	㉙	今宿中学校	今宿東町825	F-3
⑭	世野台小学校	世野台4-48-1	D-4	㉚	上白根北中学校	上白根2-47-1	F-2
⑮	東希望が丘小学校	東希望が丘155	D-5	㉛	旭中学校	今宿2-40-1	E-4
⑯	希望ヶ丘小学校	中希望が丘124	D-6	㉜	南希望が丘中学校	南希望が丘108-8	D-6
⑰	善部小学校	善部町4-1	E-6	㉝	万騎が原中学校	万騎が原31	F-6
⑱	さちが丘小学校	さちが丘110-1	E-6	㉞	本宿中学校	川島町1979	G-5



**洪水浸水想定区域(想定最大規模)はどうやって決めたの?**

こちらの面の洪水浸水想定区域\*1の範囲やその深さは、想定し得る最大規模の降雨(24時間で390ミリ)を前提として、川の水があふれた場合や堤防が壊れた場合をシミュレーションにより予測したものです。

【参考】横浜地方気象台では、平成26年10月5日に24時間で約307ミリの降雨を観測しています。\*2

なお、この洪水浸水想定区域は、前提となる降雨を超えるような大雨、下水道等からの浸水、水路の氾濫等を考慮していませんので、着色されていない区域でも浸水が発生する場合があります。実際の浸水深と異なる場合があります。また、図面の表記上、主要道路等の浸水深は着色されておりませんが、詳しい浸水深は、神奈川県ホームページでご確認ください。

\*1 神奈川県ホームページ  
<https://www.pref.kanagawa.jp/docs/f4i/cnt/f3747/p1039490.html>

\*2 横浜地方気象台ホームページ  
<https://www.jma-net.go.jp/yokohama/>

