

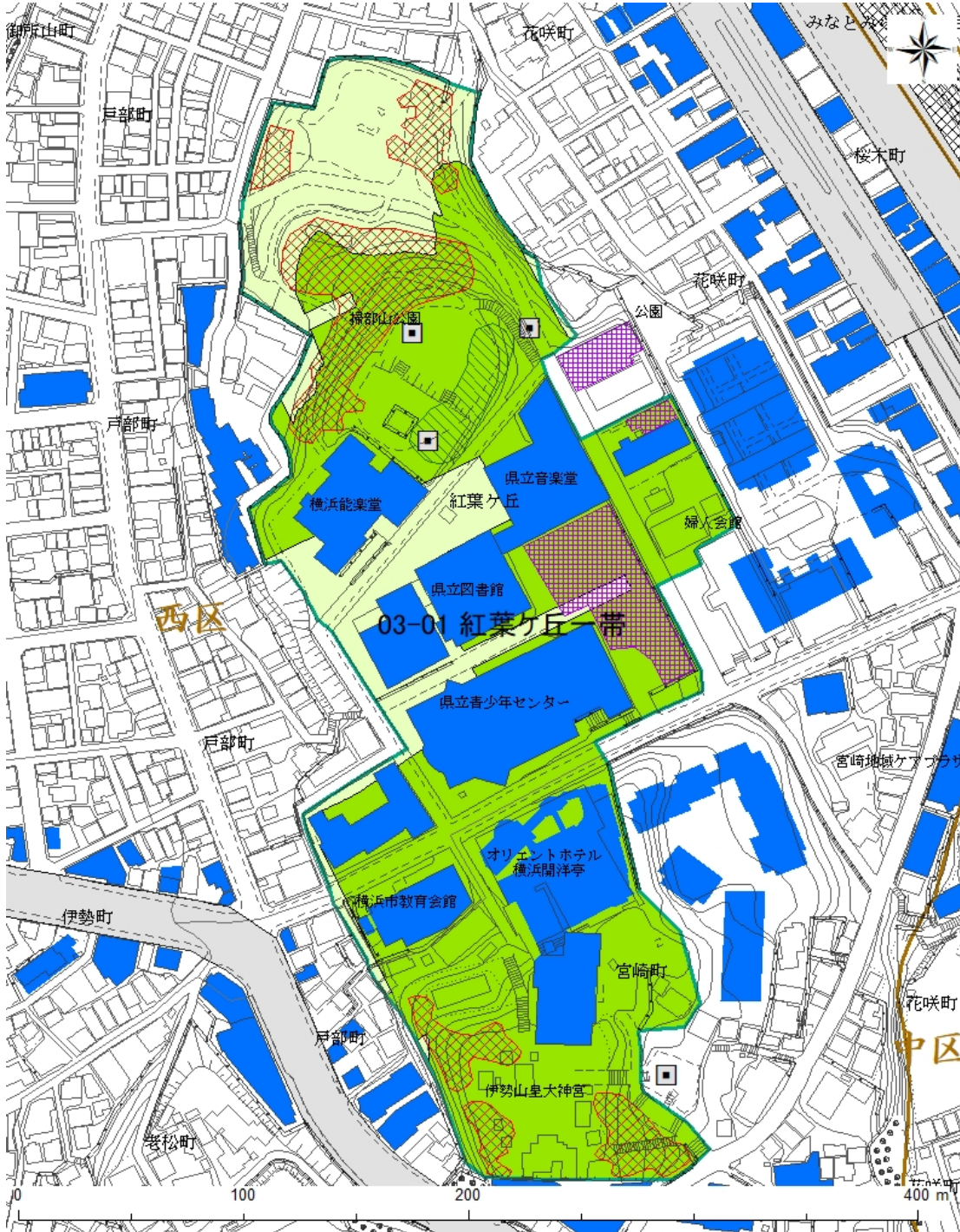
# 03-01 紅葉ヶ丘一帯

(西区紅葉ヶ丘、宮崎町)

## 1. 諸元

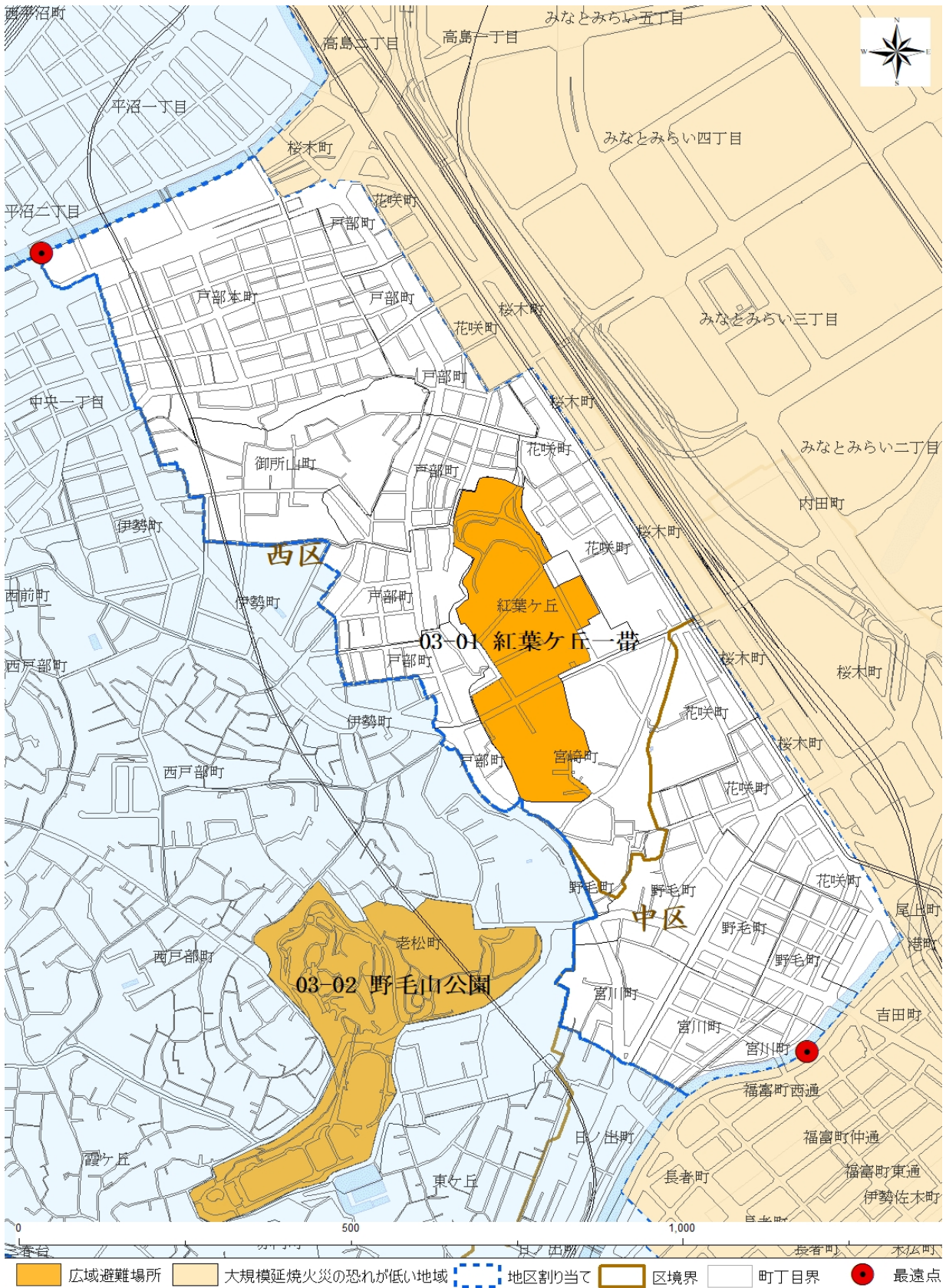
広域避難場所面積(m <sup>2</sup> )	使用可能面積(m <sup>2</sup> )	収容定員(人)	避難計画人口(人)	一人当たりの使用可能面積(m <sup>2</sup> /人)	収容率(%)
65,742	30,664	30,664	20,799	1.47	67.8
最遠点の位置				距離(km)	所要時間
西区戸部本町				0.8	20分
中区宮川町一丁目				0.5	13分
主要用途			主な施設所有、管理者		
文化施設、公園、神社			横浜市環境創造局、伊勢山皇大神宮、横浜市芸術文化振興財団、神奈川県青少年センター、(財)横浜市教育		

## 2. 計算結果



- |       |      |           |      |          |       |
|-------|------|-----------|------|----------|-------|
| 安全面積  | 墓地   | 樹林        | 崖    | 広域避難場所区域 | 消防水利  |
| 準安全面積 | 常緑樹林 | 水域        | 斜面   | 区境界      | 池・プール |
| 建物耐火造 | 駐車場  | 道路幅員12m以上 | 鉄道用地 |          | 防火水槽  |

### 3. 地区割り当て



最遠点: 広域避難場所の外縁部から直線距離で最も離れている地区割り当ての端点



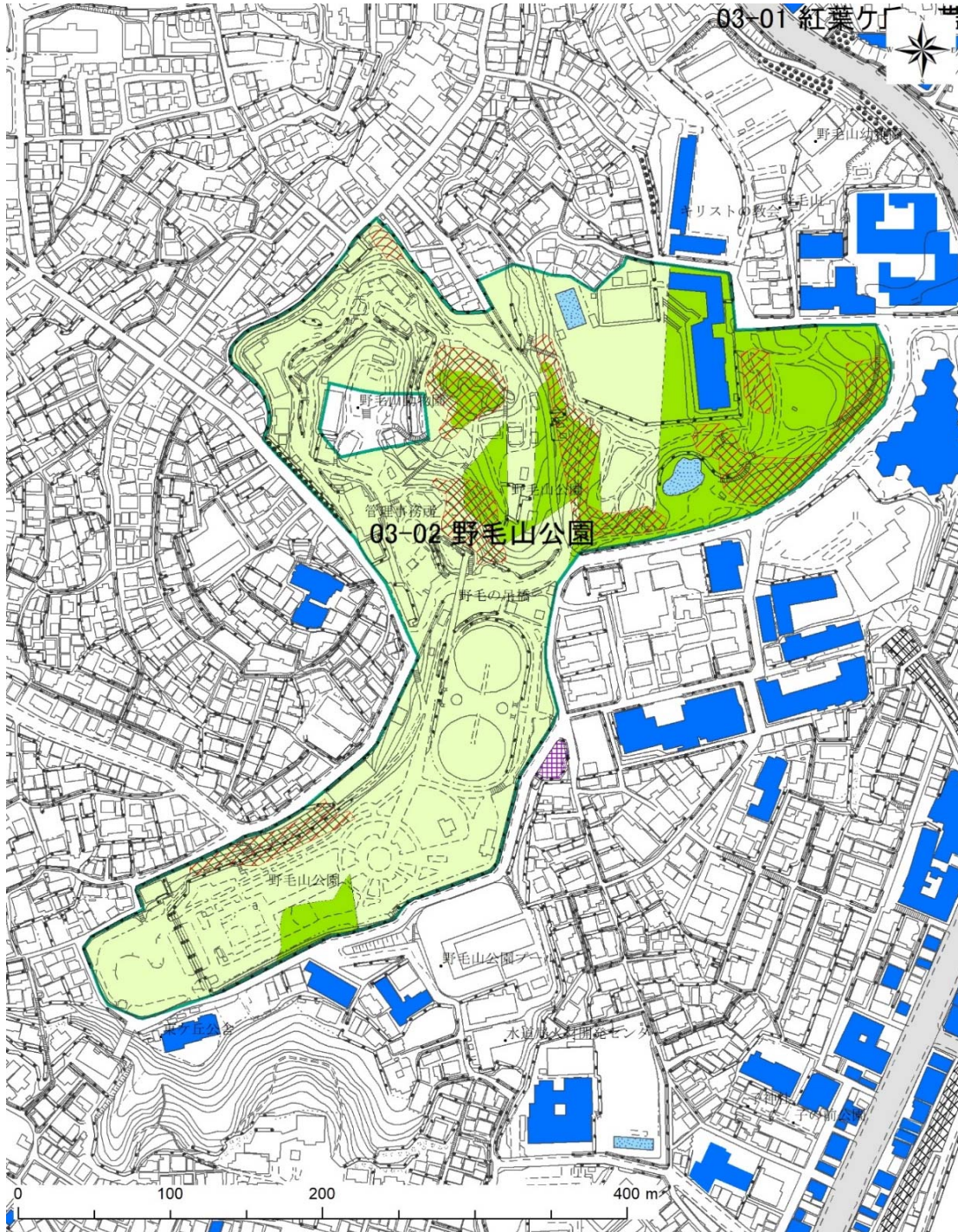
# 03-02 野毛山公園

(西区老松町)

## 1. 諸元

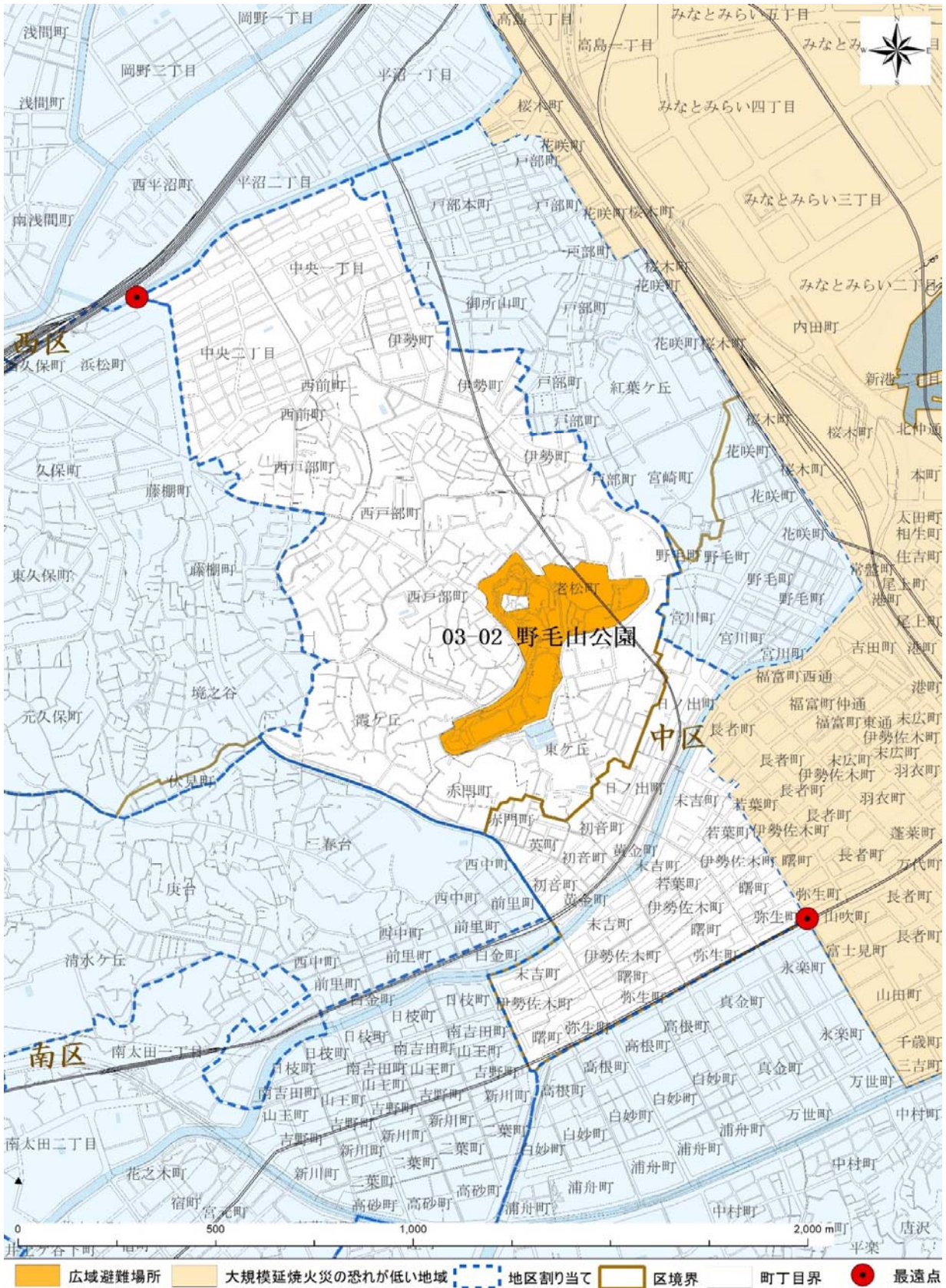
広域避難場所面積(m <sup>2</sup> )	使用可能面積(m <sup>2</sup> )	収容定員(人)	避難計画人口(人)	一人当たりの使用可能面積(m <sup>2</sup> /人)	収容率(%)
99,515	36,766	36,766	32,717	1.12	89.0
最遠点の位置				距離(km)	所要時間
西区中央二丁目				1.1	29分
中区弥生町				0.8	20分
主要用途			主な施設所有、管理者		
公園、学校			横浜市教育委員会事務局、横浜市環境創造局、公益財団法人横浜市緑の協会		

## 2. 計算結果





### 3. 地区割り当て



最遠点: 広域避難場所の外縁部から直線距離で最も離れている地区割り当ての端点



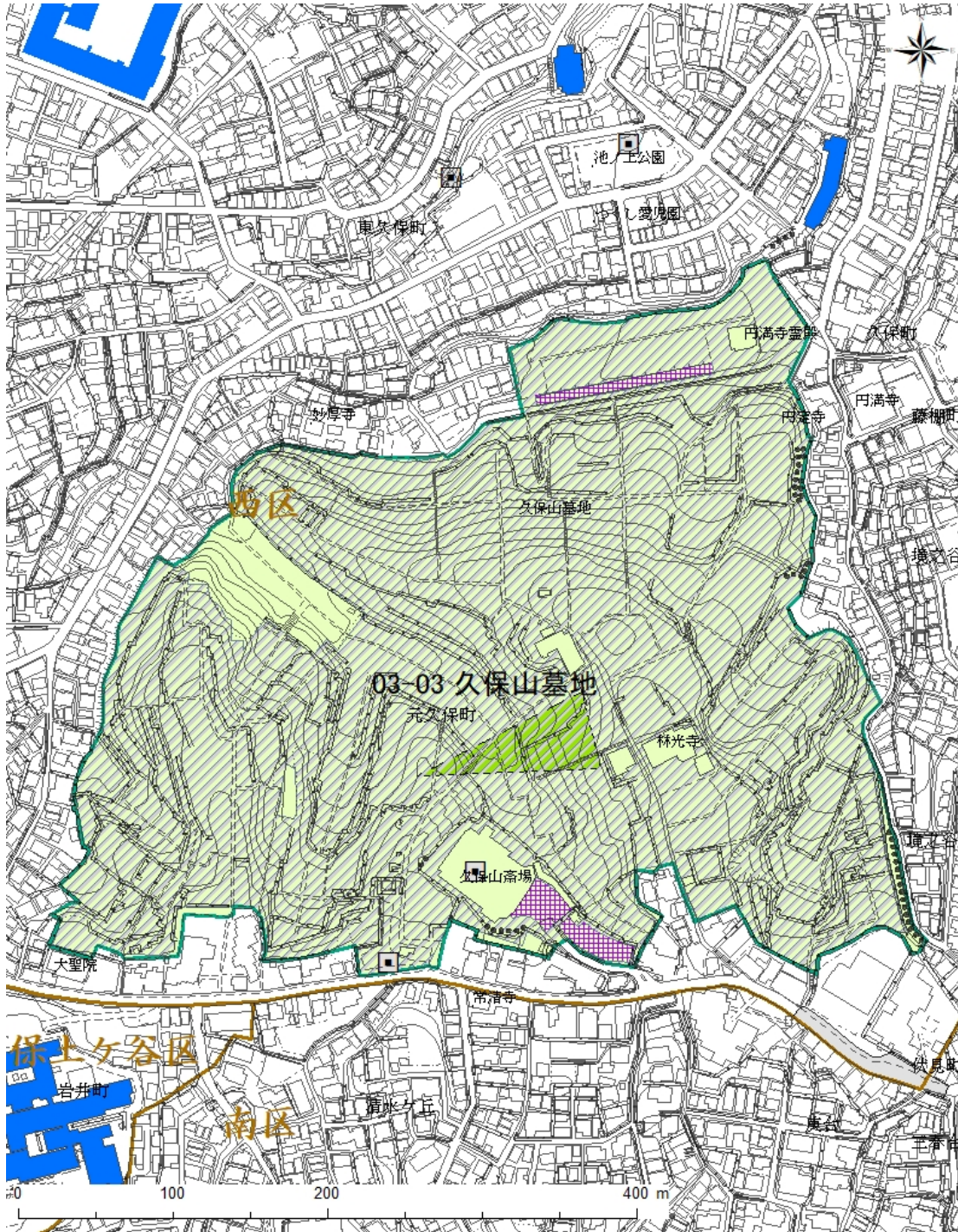
# 03-03 久保山墓地

(西区元久保町)

## 1. 諸元

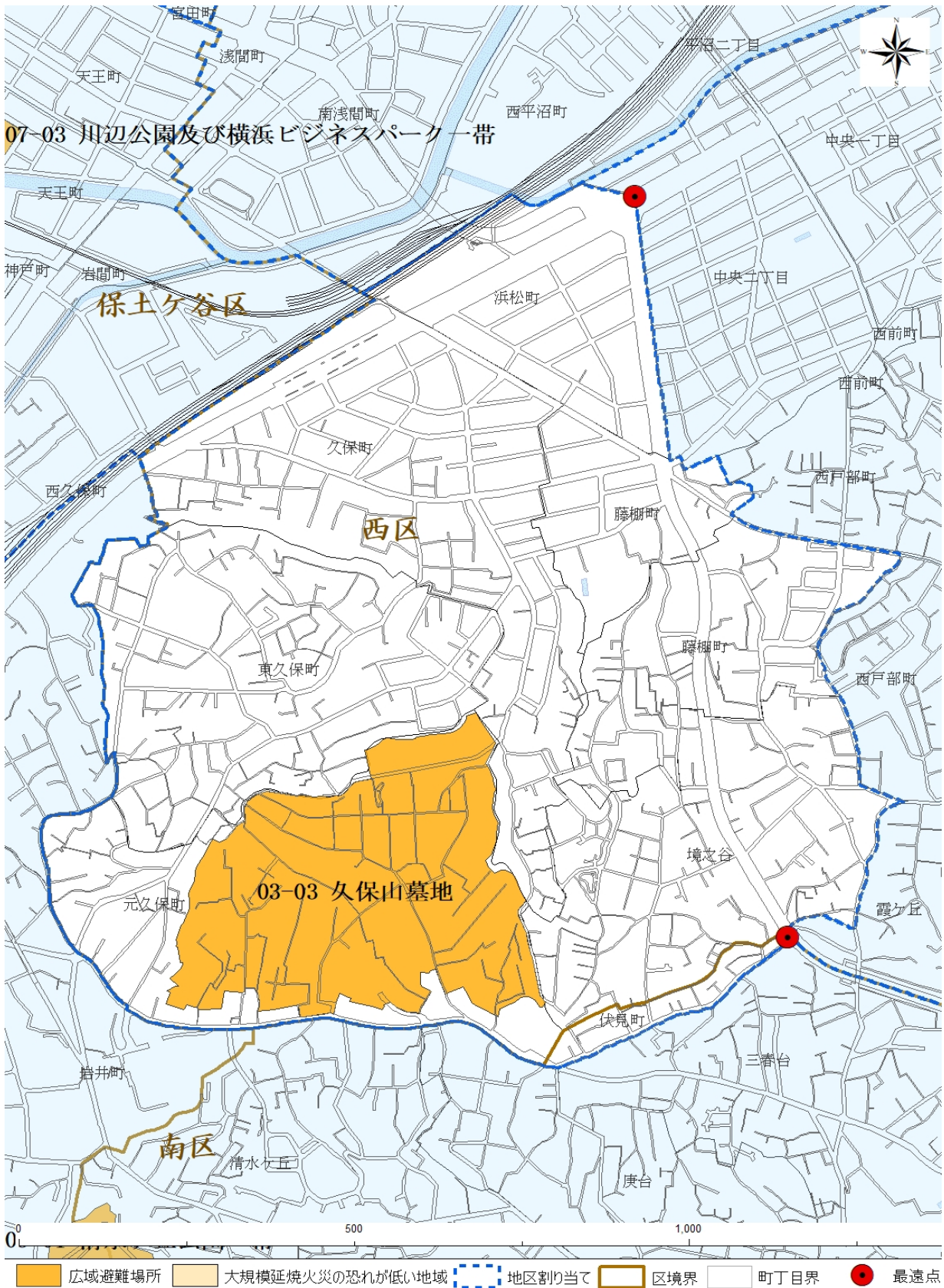
広域避難場所面積(m <sup>2</sup> )	使用可能面積(m <sup>2</sup> )	収容定員(人)	避難計画人口(人)	一人当たりの使用可能面積(m <sup>2</sup> /人)	収容率(%)
169,045	28,809	28,809	16,926	1.70	58.8
最遠点の位置				距離(km)	所要時間
西区浜松町				0.9	23分
南区伏見町1				0.4	10分
主要用途			主な施設所有、管理者		
墓地			横浜市健康福祉局		

## 2. 計算結果





### 3. 地区割り当て



最遠点：広域避難場所の外縁部から直線距離で最も離れている地区割り当ての端点