



平成26年

# 横浜市の災害

横浜市総務局危機管理室緊急対策課



## 目次

第1	被害の分類			1
第2	平成26年の被害状況（警戒事案別・区別）			2
第3	本市の災害応急対策活動状況			4
第4	災害の記録			
	『震災対策』			
	地震－1	5月5日	伊豆大島近海を震源とする地震	5
	地震－2	5月13日	千葉県北西部を震源とする地震	6
	地震－3	9月16日	茨城県南部を震源とする地震	7
	『風水害対策』			
	風水害－1	2月8日	暴風雪・大雪警報	8
	風水害－2	2月14日	大雪警報	10
	風水害－3	4月4日	大雨警報	19
	風水害－4	5月22日	大雨・洪水警報	20
	風水害－5	6月6日	大雨・洪水警報	21
	風水害－6	6月9日	大雨・洪水警報	24
	風水害－7	6月11日	大雨警報	25
	風水害－8	6月24日	大雨・洪水警報	26
	風水害－9	7月10日	大雨・洪水警報	27
	風水害－10	7月20日	大雨・洪水警報	28
	風水害－11	7月24日	早淵川（鍛冶橋）水防警報	30
	風水害－12	8月10日	宇田川（葦橋）水防警報	31
	風水害－13	8月10日	大雨・洪水警報	32
	風水害－14	9月6日	大雨・洪水警報	34
	風水害－15	10月5日	台風第18号	36
	風水害－16	10月13日	台風第19号	54
第5	神奈川県土砂災害警戒情報発表状況及び避難勧告等発令一覧			59
第6	平成26年地震の記録について			60

- 降雨の状況等については、横浜地方気象台が提供しているデータ等を記載しています。
- 水防警報の発表状況は、発表される水防警報の種類のうち、準備、出動、指示のいずれかが発表されたものを記載しています。
- 気象庁が大雨警報を発表する際には、特に警戒を要するがけ崩れ等の災害を「大雨警報（土砂災害）」、河川の氾濫等による災害を「大雨警報（浸水害）」のように警報名と併せてお知らせしています。

# 第1 被害の分類

分類		定義	
人的被害	死者	当該災害が原因で所在不明となり、かつ、死亡の疑いのある者。	
	行方不明者	当該災害が原因で死亡し死体を確認したもの。死体は確認できないが、死亡したことが確実な者。	
	負傷者	重傷者	当該災害が原因で負傷し、医師の治療を受け、又は受ける必要のある者のうち、1ヶ月以上の治療を要する見込みの者。
		軽傷者	当該災害が原因で負傷し、医師の治療を受け、又は受ける必要のある者のうち、1ヶ月未満で治療できる見込みの者。
住家被害	住家	住家とは現実に居住のため使用している建物をいい、社会通念上の住家であるかどうかを問わない。	
	全壊	住家がその居住のための基本的機能を喪失したもの、すなわち、住家全部が倒壊、流出、埋没、焼失したもの、または住家の損壊が甚だしく、補修により元通りに再使用することが困難なもので、具体的な程度のもの、または住家の主要な構成要素の経済的損害を住家全体に占める損害割合で表し、その住家的には、住家の損壊、焼失もしくは流出した部分の床面積が、その住家の延床面積の70%以上に達し家の損害割合が50%以上に達した程度のもの。	
	大規模半壊	居住する住宅が半壊し、構造耐力上主要な部分の補修を含む大規模な補修を行わなければ当該住宅に居住することが困難なもの。具体的には、損壊部分がその住家の延床面積の50%以上70%未満のもの、または住家の主要な構成要素の経済的被害を住家全体に占める損害割合で表し、その住家の損害割合が40%以上50%未満のもの	
	半壊	住家がその居住のための基本的機能の一部を喪失したもの、すなわち、住家の損壊が甚だしいが、補修すれば元通りに再使用できる程度のもので、具体的には、損壊部分がその住家の延床面積の20%以上70%未満のもの、または住家の主要な構成要素の経済的被害を住家全体に占める損害割合で表し、その住家の損害割合が20%以上50%未満のもの。	
	一部破損	全壊及び半壊に至らない程度の住家の破損で、補修を必要とする程度のものとする。ただし、ガラスが数枚破損した程度のごく小さなものは除く。	
	床上浸水	住家の床より上に浸水したもの及び全壊、半壊には該当しないが、土砂竹木の堆積により一時的に居住することができないもの。	
	床下浸水	床上浸水に至らない程度に浸水したもの。	
非住家被害	非住家(住家以外の建物)	住家以外の建物で、他の被害項目に属さないものとする。これらの施設に人が居住しているときは、当該部分は住家とする。	
	公共建物	市庁舎、地区センター、保育園等の公用又は公共の用に供する建物。	
	その他	公共建物以外の倉庫、工場、車庫等の建物。	
畑被害	田の流出・埋没	田の耕土が流出し、又は砂利等の堆積のため、耕作が不能になったもの。	
	田の冠水	稲の先端が見えなくなる程度に水に浸かったもの。	
	畑の流出・陥没	田の例に準ずる。	
	畑の冠水	田の例に準ずる。	
その他の被害	文教施設(学校など)	小学校、中学校、高等学校、大学、高等専門学校、盲学校、ろう学校・養護学校及び幼稚園における教育の用に供する施設。	
	病院	医療法第1条の5に規定する病院であって、診療所、助産所は含まない。	
	道路	道路法第2条第1項に規定する道路のうち、橋りょうを除いたもの。道路の陥没、決壊等により一般車両の通行が不能となった程度以上の被害を対象とする。	
	橋りょう	道路を連結するために河川・運河等の上に架設された橋長2m以上のもの。	
	河川	河川の護岸崩壊、堤防決壊のあったものを対象とする。従って氾濫は含まない。	
	港湾	港湾法(昭和25年法律第218号)第2条第5項に規定する水域施設、外郭施設、繫留施設、又は港湾の利用及び管理上重要な臨港交通施設。	
	砂防(土砂防止設備など)	砂防法(明治30年法律第29号)第1条に規定する砂防施設、同法第3条の規定によって同法が準用される砂防のための施設又は同法第3条の2の規定によって同法が準用されるもの。	
	清掃施設	ゴミ処理及び尿処理施設。	
	がけ崩れ	自然がけ及び宅地造成に伴う人造がけの崩壊等により、人、建物に被害を及ぼしたか又は一般車両、人の通行が不能となったもの。	
	鉄道不通	汽車・電車等の運行が不能となった程度の被害。	
被害船舶	被害船舶	ろかいのみをもって運航する舟以外の舟で、船体が没し、航行不能になったもの及び流出し、所在が不明になったもの、並びに修理しなければ航行できない程度の被害を受けたものを対象とする。	
	水道	上水道又は簡易水道で断水若しくは配水管等から漏水が確認された件数。	
	電話	災害により通話不能となった電話の回線数。	
	電気	災害により停電した戸数のうち最も多く停電した時点における戸数。(東京電力株式会社の発表による)	
	ガス	一般ガス事業若しくは簡易ガス事業で供給停止又は漏えい等が確認された戸数。	
	ブロック塀	倒壊したブロック塀又は石塀の箇所数。	
	その他	前記以外の被害を対象とする。(道路冠水で、一時的に交通機能障害となったものや、単なる土砂流出で、がけ崩れに計上されないもの、軽度の住家被害で他に該当しないもの等)	

## 第2 平成26年の警戒事案別被害状況（発生日時別に記載しています）

種別 -番号 被害の分類	合計	5月5日	5月13日	9月16日	2月8日	2月14日	4月4日	5月22日	6月6日	6月9日	6月11日	6月24日	7月10日	7月20日	7月24日	8月10日		9月6日	10月5日	10月13日	
		地震 1	地震 2	地震 3	風水害 1	風水害 2	風水害 3	風水害 4	風水害 5	風水害 6	風水害 7	風水害 8	風水害 9	風水害 10	風水害 11	風水害 12	風水害 13	風水害 14	風水害 15	風水害 16	
人的被害 人	死者	2																	2		
	行方不明者																				
	負重傷者																				
	軽傷者	26	4		8	9						2						1	1	1	
住家被害	全壊	1																	1		
	大規模半壊																				
	半壊	1							1												
	一部破損	40				10								1			5	1	20	3	
	床上浸水	52												2				1	49		
	床下浸水	189										5		2					182		
非住家被害 棟	公共建物	全壊																			
		半壊																			
		一部破損	2				1													1	
		浸水	1																	1	
	その他	全壊	3				1													2	
		半壊	3				2													1	
		一部破損	6			1	4												1		
		浸水	90																2	88	
		その他浸水	4																	4	
		田畑被害 ha	1.00																	1	
その他の被害 箇所	文教施設 (学校など)	2																	1	1	
	病院																				
	道路	92			10	10			6								1	2	61	2	
	河川	3							1										2		
	港湾																				
	砂防																				
	清掃施設																				
	がけ崩れ	123					1		12										108	2	
	鉄道不通	1				1															
	被害船舶																				
	水道																				
電話 回線																					
電気 戸	502					97													405		
ガス	1																		1		
ブロック塀等 箇所	13					2												2	9		
その他	330				5	169		8			1		3			8	7	121	8		

平成26年中に発生した各事案においては「病院」、「港湾」、「水道」、「橋りょう」、「砂防（土砂防止設備など）」、「清掃施設（ゴミ処理・し尿処理施設）」、「船舶（航行不能等）」、「電話」の被害はありませんでした。

第2 平成26年の区別被害状況（全区被害の詳細について記載しています）

被害 分類	人的被害				住家被害					非住家被害					その他の被害														
	死 者	行 方 不 明 者	負傷者		全 壊	大 規 模 半 壊	半 壊	一 部 破 損	床 上 浸 水	床 下 浸 水	公共建物				その他					畑 の 流 出 ・ 陥 没	文 （ 学 校 な ど 設 ）	道 路	河 川	が け 崩 れ	鉄 道 不 通	ガ ス	ブ ロ ッ ク 塀 等	そ の 他	
			重	軽							全	半	一	浸	そ の 他 浸 水	全	半	一	浸										そ の 他 浸 水
			者	者							壊	壊	部	水	水	壊	壊	破	水										水
人				棟										ha	件	箇所	戸	箇所											
鶴見			1				5	4	1							1	1					6		4			1	21	
神奈川			4				8		2													1		8			1	21	
西			1																			4		3				5	
中	1		1				5		1					1	1		1					1		3			1	22	
南			1				6	1	2							1						1		7				18	
港南									1				1									4		6			2	23	
保土ヶ谷			2				5	1	3							1	1	1				6		16				14	
旭			2				4	9	8								10					2		2			5	32	
磯子						1		1	1				1									7	1	8		1	1	12	
金沢																								3				12	
港北							1	1	2					1		3	5		1			10		10				20	
緑	1				1												2					4		4				31	
青葉			2				1		1								0			1		2		3	1			12	
都筑			1														1					3		1				13	
戸塚			2				3	6	21				1			1	20					17		26				20	
栄			3				2	12	8					1			8					7		11			1	7	
泉			3					14	25							1	8	2		1		11		8			1	27	
瀬谷			3					3	113								33	1				6	2	0				20	
合計	2		26	1	1	40	52	189			2	1		3	3	6	90	4	1	2	92	3	123	1	1	13	330		

平成26年中に発生した各事案においては「病院」、「港湾」、「水道」、「橋りょう」、「砂防（土砂防止設備など）」、「清掃施設（ゴミ処理・し尿処理施設）」、「船舶（航行不能等）」、「電話」の被害はありませんでした。

### 第3 本市の災害応急対策活動状況

気象警報等による市・区警戒本部等設置及び廃止については、下の表をご覧ください。

種別	番号	警戒事案の名称	市・区本部等設置及び廃止状況				備考（水防警報発表による区警戒本部等設置・廃止の流れ等）	最終職員 配備人員
			体制	設置	廃止	設置区		
地震	1	5月5日 伊豆大島近海を震源とする地震	市・区 災害対策 警戒体制	5日 5:18	5日 9:00	全区		1,037
	2	5月13日 千葉県北西部を震源とする地震	市・区 災害対策 警戒体制	13日 8:35	13日 11:30	全区		1,186
	3	9月16日 茨城県南部を震源とする地震	市・区 災害対策 警戒体制	16日 12:28	16日 15:00	全区		1,250
風	1	2月8日 暴風雪・大雪警報	市・区 災害対策 警戒本部	8日 10:55	8日 23:49	全区	7日 17:07 大雪・風雪・波浪・着雪注意報発表 →市・区災害対策警戒体制の確立	1,418
	2	2月14日 大雪警報	市・区 災害対策 警戒本部	14日 16:44	15日 4:24	全区	13日 21:43 大雪・風雪・着雪注意報発表 →市・区災害対策警戒体制の確立	1,209
	3	4月4日 大雨警報	市・区 災害対策 警戒本部	4日 1:13	4日 7:30	全区		1,094
	4	5月22日 大雨・洪水警報	市・区 災害対策 警戒本部	22日 12:11	22日 13:29	全区		1,072
	5	6月6日 大雨・洪水警報	市・区 災害対策 警戒本部	6日 17:06	8日 9:18	全区	6日 16:58 6日 17:06 早淵川（鍛冶橋）水防警報発表受信 →港北区・青葉区・都筑区は警戒本部設置 大雨（土砂災害）警報発表 →全区災害対策警戒本部設置	1,113
	6	6月9日 大雨警報	市・区 災害対策 警戒本部	9日 21:07	10日 5:20	全区	9日 20:40 9日 21:07 矢上川（西ヶ崎橋）水防警報発表受信 →港北区は警戒本部設置 大雨（土砂災害）警報発表 →全区災害対策警戒本部設置	1,081
	7	6月11日 大雨警報	市・区 災害対策 警戒本部	11日 16:29	12日 9:12	全区		1,184
	8	6月24日 大雨・洪水警報発表	市・区 災害対策 警戒本部	24日 14:47	24日 20:01	全区		1,113
	9	7月10日 大雨・洪水警報	市・区 災害対策 警戒本部	10日 18:22	11日 1:24	全区		1,310
水	10	7月20日 大雨警報・洪水警報	市・区 災害対策 警戒本部	20日 18:08	20日 21:47	全区	20日 18:08 20日 21:33 20日 21:47 20日 22:47 大雨（浸水害）・洪水警報発表 →全区災害対策警戒本部設置 境川（境橋）水防警報発表受信 大雨（浸水害）・洪水警報解除 →戸塚区・泉区・瀬谷区以外の15区廃止 境川（境橋）水防警報解除受信 →戸塚区・泉区・瀬谷区及び市本部廃止	1,089
	11	7月24日 早淵川（鍛冶橋）水防警報	市・区 災害対策 警戒本部	24日 20:57	24日 21:37	港北区 青葉区 都筑区	24日 20:57 24日 21:37 早淵川（鍛冶橋）水防警報発表受信 →港北区・青葉区・都筑区警戒本部設置 早淵川（鍛冶橋）水防警報解除受信 →港北区・青葉区・都筑区警戒本部廃止	19
	12	8月10日 宇田川（葦橋）水防警報	市・区 災害対策 警戒本部	10日 7:02	10日 7:52	戸塚区 泉区	10日 7:02 10日 7:52 宇田川（葦橋）水防警報発表受信 →戸塚区・泉区警戒本部設置 宇田川（葦橋）水防警報解除受信 →戸塚区・泉区警戒本部廃止	129
	13	8月10日 大雨・洪水警報	市・区 災害対策 警戒本部	10日 9:43	10日 20:23	全区		1,130
	14	9月6日 大雨・洪水警報発表	市・区 災害対策 警戒本部	6日 21:31	7日 1:42	全区		1,086
	15	10月5日 台風第18号	市・区 災害対策 警戒本部	5日 18:27	6日 16:32	全区	5日 16:59 5日 18:27 高潮注意報発表 →鶴見区・神奈川区・西区・中区・磯子区・ 金沢区は警戒本部設置 大雨（土砂災害）・洪水警報発表 →上記以外の9区も災害対策警戒本部を 設置	2,118
	16	10月13日 台風第19号	市・区災害対策 警戒本部 及び 区災害対策本部設置 (※)	13日 17:01	14日 5:02	全区	※ 金沢区、緑区、栄区にあっては区災害対策本部設置 (他15区は区災害対策警戒本部設置)	3,071

種別	番号	警戒事案の名称
地震	1	5月5日 伊豆大島近海を震源とする地震

対応状況		
日時	市本部の設置及び廃止	備考
5日 5:18	市・区 災害対策警戒体制の確立	
5日 9:00	市・区 災害対策警戒体制の廃止	最終的な配備人員 合計1037人

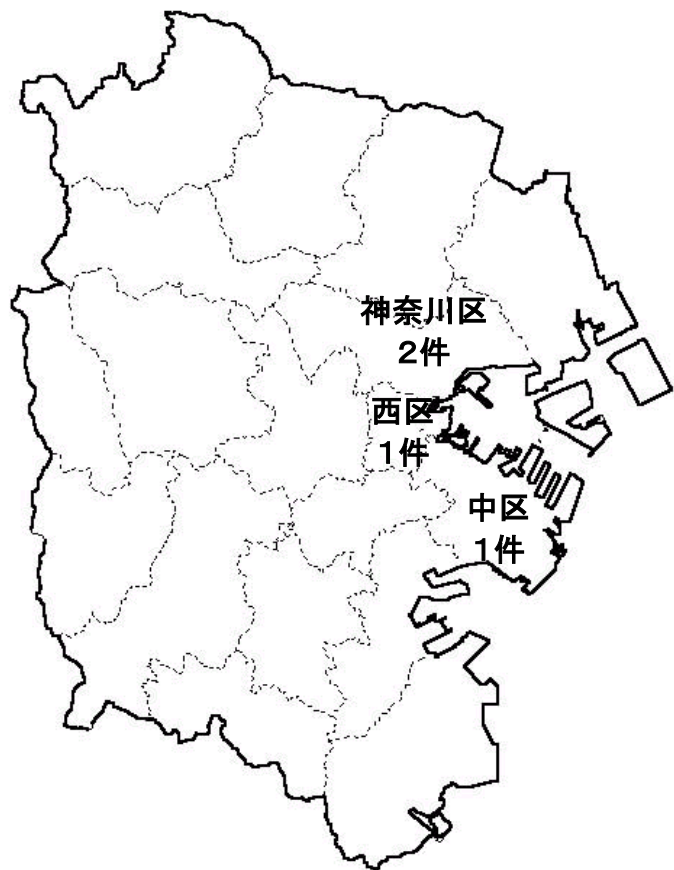
地震概況		
発生日時	午前5時18分	
震源地等	伊豆大島近海	
地震の規模等	マグニチュード6.0 震源の深さ162km	
市内観測震度	震度4	神奈川区、西区、中区、港南区、保土ヶ谷区、旭区、金沢区、港北区、緑区、戸塚区
	震度3	鶴見区、南区、磯子区、青葉区、都筑区、栄区、泉区、瀬谷区

**【被害状況】**

被害総数 4件

○人的被害

軽傷 4人



区名	被害分類	被害種別	所在	備考
神奈川区	人的	軽傷	大口仲町	落下物による負傷 1人
			六角橋二丁目	落下物による負傷 1人
西区	人的	軽傷	南軽井沢	揺れに驚き、飛び起きた際に負傷 1人
中区	人的	軽傷	本牧町1丁目	階段で転倒 1人



種別	番号	警戒事案の名称
地震	2	5月13日 千葉県北西部を震源とする地震

対応状況		
日時	市本部の設置及び廃止	備考
13日 8:35	市・区 災害対策警戒体制の確立	
13日 11:30	市・区 災害対策警戒体制の廃止	最終的な配備人員 合計1186人
地震概況		
発生日時	午前8時35分	
震源地等	千葉県北西部	
地震の規模等	マグニチュード4.9 震源の深さ80km	
市内観測震度	震度4	港北区
	震度3	鶴見区、神奈川区、中区、保土ヶ谷区、戸塚区、南区、旭区、緑区、瀬谷区、青葉区、都筑区

**【被害状況】**



種別	番号	警戒事案の名称
地震	3	9月16日 茨城県南部を震源とする地震

対応状況		
日時	市本部の設置及び廃止	備考
16日 12:28	市・区 災害対策警戒体制の確立	
16日 15:00	市・区 災害対策警戒体制の廃止	最終的な配備人員 合計1250人
地震概況		
発生日時	12時28分	
震源地等	茨城県南部	
地震の規模等	マグニチュード5.6 震源の深さ47km	
市内観測震度	震度4	神奈川区、中区、港北区、緑区、瀬谷区
	震度3	鶴見区、西区、保土ヶ谷区、磯子区、金沢区、戸塚区、南区、旭区、泉区、青葉区、都筑区
	震度2	港南区、栄区

**【被害状況】**



種別	番号	警戒事案の名称
風水害	1	2月8日 暴風雪・大雪警報

発表警報	発表日時	解除日時
暴風雪・大雪警報	2月8日 10:55	2月8日 23:49

気象警報の発表及び対応状況				
日時	警報発表・解除	市	全区	備考
7日 17:07	大雪・風雪・波浪・着雪注意報発表			
	災害対策警戒体制の確立	○	○	
8日 10:55	暴風雪・大雪警報発表			
	災害対策警戒本部の設置	○	○	
8日 23:49	暴風雪・大雪警報、着雪注意報解除			
	災害対策警戒本部の廃止	○	○	最終的な配備人員 合計 1,418人

【降雨等の状況】

最深積雪 16 cm (中区：横浜地方气象台)

【被害状況】

被害総数 24 件

○人的被害

軽傷 8人

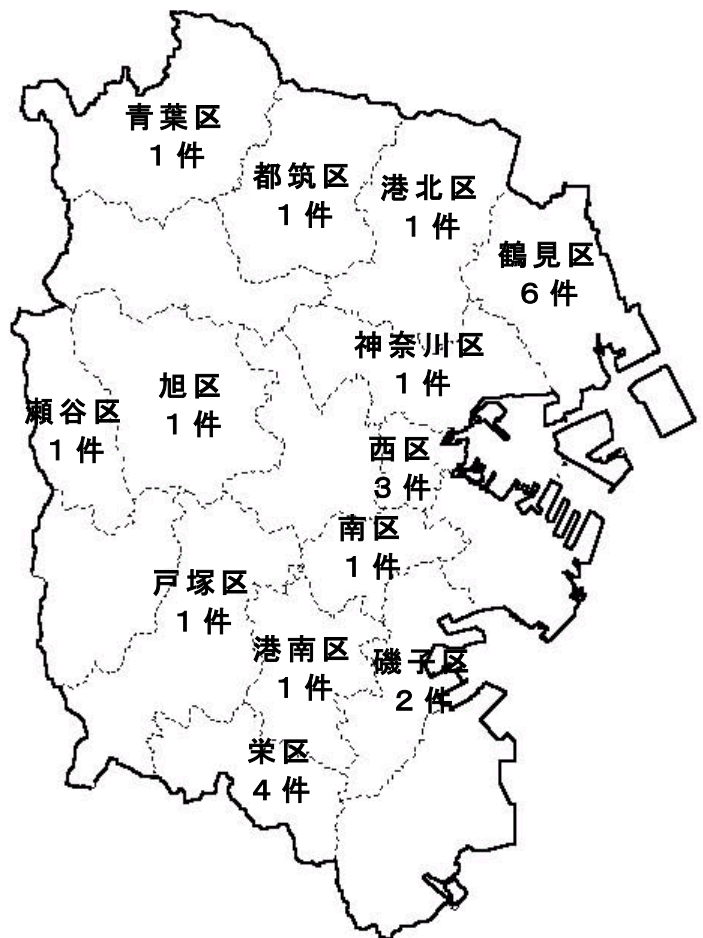
○非住家被害

その他 一部破損 1件 (1棟)

○その他被害

道路 10件

その他 5箇所



※『各区所在別被害一覧』については、次頁に記載しています。

### 『各区所在別被害一覧』

区名	被害分類	被害種別	所在	備考
鶴見区	非住家 (その他)	一部破損	梶山二丁目	強風により解体中の壁面一部破損 1棟
	その他	道路	下末吉五丁目	積雪による通行止め
			東寺尾五丁目	積雪による通行止め
		その他	東寺尾中台	積雪によるカーポート屋根破損
			東寺尾東台	積雪によるカーポート屋根破損
		馬場三丁目	強風により建設現場の足場一部破損	
神奈川区	人的	軽傷	白幡向町	除雪作業中に転倒 1人
西区	その他	道路	紅葉ヶ丘	積雪による通行止め
			西戸部町2丁目	積雪による通行止め
			東久保町	積雪による通行止め
南区	その他	その他	六ツ川一丁目	積雪によるバス停屋根破損
港南区	その他	その他	大久保三丁目	積雪によるベランダひさし破損
旭区	人的	軽傷	白根六丁目	除雪作業中に転倒 1人
磯子区	その他	道路	磯子三丁目	積雪による通行止め
			新森町	積雪による通行止め
港北区	その他	道路	新横浜三丁目	積雪による通行止め
青葉区	人的	軽傷	あざみ野四丁目	除雪作業中に転倒 1人
都筑区	人的	軽傷	中川六丁目	除雪作業中に転倒 1人
戸塚区	人的	軽傷	名瀬町	除雪作業中に転倒 1人
栄区	人的	軽傷	笠間三丁目	除雪作業中に転倒 1人
			上之町	除雪作業中に負傷 1人
	その他	道路	笠間一丁目	積雪による通行止め
			飯島町	積雪による通行止め
瀬谷区	人的	軽傷	五貫目町	除雪作業中に転倒 1人

種別	番号	警戒事案の名称
風水害	2	2月14日 大雪警報

発表警報	発表日時	解除日時
大雪警報	2月14日 16:44	2月15日 4:24

気象警報の発表及び対応状況				
日時	警報発表・解除	市	全区	備考
13日 21:43	大雪・風雪・着雪注意報発表			
	災害対策警戒体制の確立	○	○	
14日 16:44	大雪警報発表			
	災害対策警戒本部の設置	○	○	
15日 4:24	大雪警報、風雪・着雪注意報解除			
	災害対策警戒本部の廃止	○	○	最終的な配備人員 合計 1,209 人

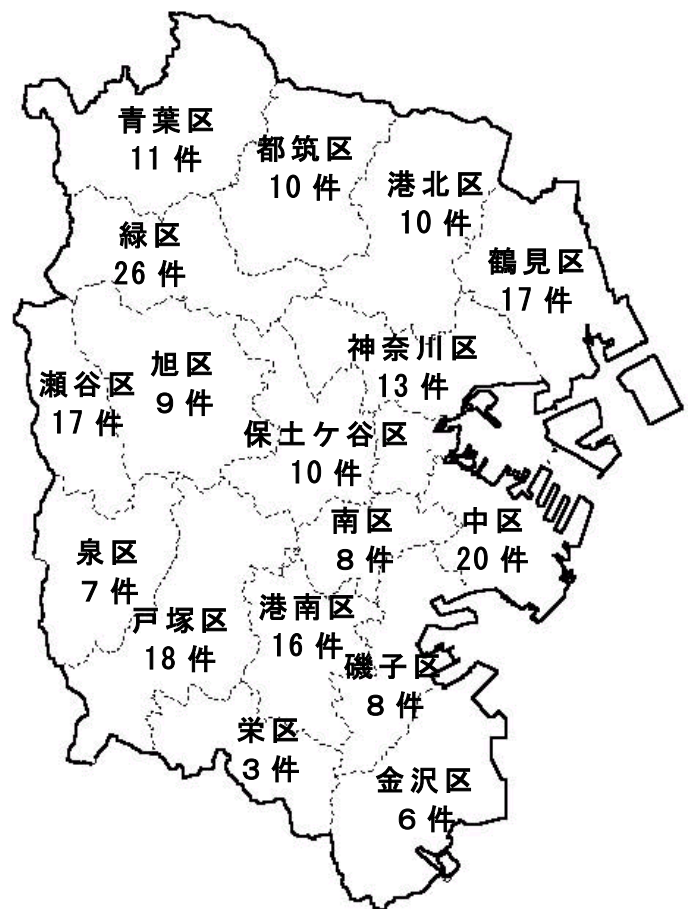
【降雨等の状況】

最深積雪 28 cm (中区：横浜地方気象台)

【被害状況】

被害総数 209 件

- 人的被害
  - 軽傷 9 人
- 住家被害
  - 一部破損 10 件(10 棟)
- 非住家被害
  - 公共 一部破壊 1 件(1 棟)
  - その他 全壊 1 件(1 棟)
  - 半壊 2 件(2 棟)
  - 一部破損 4 件(4 棟)
- その他被害
  - 道路 10 件
  - 鉄道 1 件
  - ブロック塀 2 箇所
  - その他 169 箇所



《停電地域》  
 神奈川区 電気(停電) 97 戸  
 (※停電は被害件数として計上していません)

※『各区所在別被害一覧』については、次頁に記載しています。

『各区所在別被害一覧』

区名	被害分類	被害種別	所在	備考	
鶴見区	人的	軽傷	平安町1丁目	除雪作業中に転倒 1人	
	住家	一部破損	鶴見一丁目	積雪により樹木の枝が折れ、屋根瓦及び雨樋一部破損 1棟	
			東寺尾一丁目	積雪により屋根瓦・雨樋破損 1棟	
					積雪により屋根・雨樋一部破損 1棟
	その他	ブロック塀等	東寺尾二丁目	カーポート倒壊によりブロック塀破損	
		道路	大黒ふ頭	積雪による通行止め	
		その他	その他	下末吉一丁目	積雪により雨樋破損
				下野谷町3丁目	積雪によりテニスコート照明・支柱・ネット破損
				岸谷三丁目	倒木によりフェンス破損
				向井町2丁目	積雪によりカーポート損壊、駐車車両破損
				鶴見一丁目	積雪により樹木の枝が折れ、防犯灯支柱破損・電線1本切断
					積雪により樹木の枝が折れ、フェンス一部破損
				東寺尾一丁目	積雪によりスチール製物置損壊
					積雪によりスチール製物置損壊、電線1本及び電話線1本切断
	東寺尾二丁目	積雪によりカーポート損壊			
	馬場二丁目	積雪によりガレージ損壊及び駐車車両破損			
	平安町2丁目	積雪によりカーポート損壊			
神奈川区	その他	その他	羽沢町	降雪により車庫シャッター破損	
			斎藤分町	カーポート損壊により駐車車両破損	
				積雪によりカーポート損壊	
			子安通1丁目	積雪により台船2杯、小型船舶1艇横転	
			新浦島町2丁目	可動式仮設倉庫倒壊により駐車車両破損	
				積雪により可動式仮設倉庫倒壊	
神大寺一丁目	降雪により雨樋及び吊り具破損				

区名	被害分類	被害種別	所在	備考
神奈川区	その他	その他	西寺尾一丁目	カーポート倒壊により駐車車両破損
				積雪によりカーポート倒壊
				カーポート倒壊によりフェンス破損
			沢渡	倒木によりフェンス及び窓ガラス破損
			片倉五丁目	カーポート損壊により駐車車両破損
積雪によりカーポート倒壊				
中区	非住家 (その他)	全壊	錦町	積雪により鉄骨造倉庫の 屋根崩壊 1棟
	その他	その他	山下町	倒木によりフェンス破損
			山手町	倒木
				倒木
			常盤町5丁目	倒木
				倒木
			新山下三丁目	土砂 20 立米流出
				土砂流出によりフェンス破損
			千代崎町4丁目	土砂流出によるフェンス破損
				土砂 8 立米流出
			本郷町1丁目	雨漏り
			本郷町3丁目	倒木
				積雪により雨樋破損
			本牧間門	積雪により雨樋破損
積雪により駐車場屋根崩壊				
本牧町1丁目	カーポート倒壊により駐車車両破損			
	積雪によりカーポート損壊			
	積雪によりひさし破損			
本牧満坂	積雪によりカーポート損壊			
	カーポート損壊により駐車車両破損			
南区	人的	軽傷	通町4丁目	崩れた店舗の軒に当たり負傷 1人
	非住家 (その他)	一部破損	通町4丁目	積雪により店舗の軒崩落 1棟
	その他	その他	井土ヶ谷下町	ベランダのひさし・風よけトタン板破損
			大岡二丁目	積雪により雨樋破損
			南太田一丁目	積雪により駐車場の片持ち屋根倒壊、 駐車車両破損
			南太田三丁目	電柱倒壊
			南太田四丁目	カーポート支柱破損
日枝町4丁目	駐車場屋根一部破損			

区名	被害分類	被害種別	所在	備考
港南区	その他	その他	下永谷二丁目	積雪により雨樋破損
			芹が谷四丁目	積雪によりビニール製アーケード破損
			港南一丁目	積雪により、ベランダ屋根・床破損
			港南台一丁目	積雪によりガソリンスタンドのキャノピー破損・事務所壁面落下
			港南台五丁目	積雪によりベランダ屋根破損
				カーポート破損によりフェンス破損
				カーポート破損により駐車車両破損
				積雪によりカーポート支柱破損
			港南台六丁目	積雪によりガレージの屋根支柱破損
			港南台六丁目	ガレージ屋根支柱破損により駐車車破損
			港南二丁目	積雪によりベランダ屋根アクリル板破損
			上大岡東一丁目	積雪によりガレージ屋根及び家屋の庇・軒破損
			日限山三丁目	積雪によりカーポート倒壊
			日野五丁目	積雪によりアクリル製ベランダ屋根破損
日野南三丁目	積雪によりカーポート破損			
	カーポート破損により駐車車両破損			
保土ヶ谷区	人的	軽傷	釜台町	除雪作業中に転倒 1人
			今井町	除雪作業中に階段から転落 1人
	住家	一部破損	法泉三丁目	積雪によりヒサシ破損 1棟
	非住家(その他)	一部破損	上星川三丁目	積雪により工場の屋根一部崩落 1棟
	その他	道路	桜ヶ丘一丁目	積雪による通行止め
		その他	岩井町	積雪によりカーポート損壊
			境木町	サンルーム屋根アクリルボード破損
			今井町	落雪によりプロパンガス調整器破損
			桜ヶ丘二丁目	積雪によりカーポート損壊
仏向西	積雪によりカーポート損壊			



区名	被害分類	被害種別	所在	備考
旭区	住家	一部破損	金が谷二丁目	ベランダ屋根アクリル板一部破損 1棟
			西川島町	カーポート破損により住家窓枠および周囲壁面破損 1棟
			万騎が原	落雪によりサンルーム屋根破損 1棟
	その他	ブロック塀等	今宿町	倒木によりブロック塀破損
		その他	金が谷二丁目	駐車場屋根部分アクリル板脱落
			今宿町	倒木により車両破損
			西川島町	積雪によりカーポート損壊
			川島町	積雪によりガレージ支柱破損
柏町	積雪によりカーポート損壊			
磯子区	非住家 (公共建物)	一部破損	滝頭二丁目	降雪により天窗・遮光カバー破損 1棟
	その他	道路	磯子三丁目	積雪による通行止め
			森一丁目	積雪による通行止め
		その他	岡村三丁目	積雪によるカーポート損壊
			岡村四丁目	積雪によりカーポート倒壊・雨樋一部破損
			洋光台一丁目	積雪によるカーポート損壊
			洋光台三丁目	積雪によるカーポート屋根破損
			洋光台六丁目	積雪によるカーポートの損壊
金沢区	その他	その他	長浜二丁目	倒木によりフェンス及び建物屋根一部破損
			東朝比奈二丁目	倒木によりフェンス破損 積雪によりテラス屋根一部破損
			富岡西一丁目	積雪によりカーポート・車両破損
			富岡西四丁目	積雪によりカーポート破損
			富岡東一丁目	積雪によりフェンス、カーポート及び車両破損
港北区	住家	一部破損	大倉山二丁目	ひさし一部変形、雨樋破損 1棟
	非住家 (その他)	一部破損	新横浜三丁目	斎場屋根材一部剥離落下 1棟
			大倉山二丁目	山門屋根の棟飾り脱落 1棟
	その他	道路	新横浜三丁目	凍結による事前規制のため道路封鎖

区名	被害分類	被害種別	所在	備考
港北区	その他	その他	岸根町	降雪により屋根瓦一部傾き、屋根材一部脱落
				積雪によりカーポート損壊
				カーポート損壊により駐車車両破損
				積雪により樹木の枝が折れ自転車破損
			新羽町	ビニールハウス屋根一部変形
大曽根台	雨樋一部破損			
緑区	その他	道路	長津田五丁目	積雪による通行止め
		その他	いぶき野	JR 横浜線 十日市場駅 長津田駅間で架線切断
			鴨居五丁目	ガソリンスタンドの屋根鉄板落下により車両破損
				ガソリンスタンドのキャノピー落下により計量器・事務所自動ドアガラス破損
			小山町	カーポート損壊による車両破損
				積雪によるカーポート損壊
			上山三丁目	カーポート損壊による車両破損
				積雪によるカーポート損壊
			台村町	積雪によるカーポート損壊
			中山町	積雪によるカーポート損壊
				ベランダの庇一部破損
			長津田一丁目	隣家カーポート損壊により車両破損
				積雪によるカーポート損壊
			長津田町	カーポート損壊による車両破損
				積雪によるカーポート損壊
			東本郷五丁目	積雪によるカーポート損壊
			東本郷二丁目	カーポート損壊による車両破損
				積雪によるカーポート損壊
			白山四丁目	落雪によるフェンス倒壊
				積雪によるカーポート損壊
カーポート損壊による車両破損				
雨樋一部破損				
カーポート損壊による車両破損				
白山二丁目	積雪によるカーポート屋根破損			
	カーポート破損による車両破損			

区名	被害分類	被害種別	所在	備考			
青葉区	人的	軽傷	美しが丘西三丁目	除雪作業中に屋根から転落 1人			
	その他	鉄道不通	奈良町	積雪によりホームの屋根が倒壊し運行不能、終電まで運休			
			その他	もえぎ野	積雪によるカーポート損壊及び車両一部破損		
		荏子田二丁目		落雪により雨樋一部破損			
		鴨志田町		カーポート損壊及び車両一部破損			
		鉄町		積雪によるカーポート損壊			
		藤が丘二丁目		積雪によるカーポート破損及び、車両、建物外壁、給湯器の一部破損			
		奈良町		東急こどもの国線「こどもの国駅」ホーム屋根一部倒壊			
		梅が丘		積雪によるカーポート損壊			
			積雪によるカーポート破損及び車両一部破損				
積雪によるカーポート破損及び車両一部破損							
都筑区	その他	その他	荏田東一丁目	カーポート損壊により車両破損 積雪に伴うカーポート損壊			
			荏田南一丁目	積雪に伴うカーポート損壊 カーポート損壊による車両破損			
			荏田南三丁目	積雪に伴うカーポート損壊 カーポート損壊により車両破損			
			牛久保二丁目	カーポート損壊による車両破損 積雪によるカーポート損壊			
			平台	カーポート損壊による車両破損 積雪によるカーポート損壊			
			戸塚区	人的	軽傷	川上町	車両を押していたところ転倒し負傷 1人
				住家	一部破損	柏尾町	積雪によりサンルーム屋根破損 1棟
平戸五丁目	落雪によりサンルーム屋根破損 1棟						
非住家 (その他)	半壊	汲沢町		積雪により市場の屋根破損 1棟			
その他	その他	下倉田町		積雪により、専用住宅1階テラス屋根及びカーポート一部破損			
			積雪によりカーポート損壊				

区名	被害分類	被害種別	所在	備考
戸塚区	その他	その他	汲沢町	積雪によりカーポート倒壊し、フェンス及び車両一部破損
			戸塚町	積雪により駐車場屋根破損
				積雪により車庫倒壊
			上倉田町	雪解け水により天井壁紙剥離・汚損
			鳥が丘	積雪によりカーポート破損
				積雪によりカーポート破損
				積雪によりカーポート破損
			柏尾町	積雪によりカーポート及び車両・バイク破損
			平戸三丁目	落雪により雨樋破損
舞岡町	積雪により自転車置き場屋根破損			
俣野町	倒木によりフェンス及びベランダ手すり一部破損			
名瀬町	積雪によりカーポート破損			
栄区	その他	道路	笠間一丁目	降雪による事前規制
			飯島町	降雪による事前規制
		その他	飯島町	積雪によるカーポート破損
泉区	人的	軽傷	和泉町	除雪作業中に転倒 1人
	非住家(その他)	半壊	岡津町	積雪により事務所半壊 1棟
	その他	道路	下飯田町	倒木による通行止め
		その他	岡津町	建物半壊による車両破損
			上飯田町	ベランダ一部崩壊
中田西三丁目			カーポート損壊による車両一部破損 積雪によりカーポート損壊	
瀬谷区	人的	軽傷	宮沢一丁目	除雪作業中に階段から転落 1人
			宮沢二丁目	除雪作業中に受傷 1人
	その他	道路	瀬谷四丁目	積雪による通行止め
		その他	阿久和西二丁目	カーポート損壊による車両一部破損
				積雪によりカーポート損壊
			積雪により屋根材破損	
		下瀬谷一丁目	積雪によりカーポート屋根一部破損	
上瀬谷町	積雪によりアンテナ倒壊 積雪により屋根瓦一部崩壊			
瀬谷一丁目	積雪によりテラス屋根一部破損			

区名	被害分類	被害種別	所在	備考
瀬谷区	その他	その他	瀬谷六丁目	積雪によりカーポート全壊
				カーポート全壊による車両破損
			東野	積雪により雨樋一部破損
			東野台	積雪によりカーポート損壊
				カーポート損壊による車両破損
			本郷一丁目	カーポート損壊による車両破損
積雪によりカーポート損壊				

種別	番号	警戒事案の名称
風水害	3	4月4日 大雨警報

発表警報	発表日時	解除日時
大雨（土砂災害）警報	4日 1:13	4日 7:30

気象警報の発表及び対応状況				
時	警報発表・解除	市	全区	備考
4日 1:13	大雨（土砂災害）警報発表			
	災害対策警戒本部の設置	○	○	
4日 7:30	大雨（土砂災害）警報解除			
	災害対策警戒本部の廃止	○	○	最終的な配備人員 合計 1,094 人

【降雨等の状況】（消防局雨量情報）

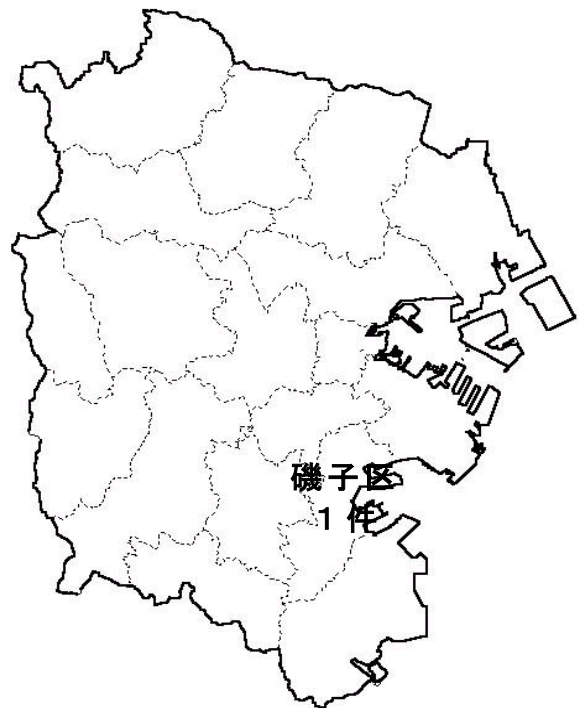
- (1) 総雨量 111.5 mm（3日 8時00分～4日 7時00分）（金沢区:六浦出張所）  
(2) 最大時間雨量 20.5 mm（4日 0時30分～1時30分）（金沢区:東富岡出張所）

【被害状況】

○その他被害

被害総数 1件

がけ崩れ 1箇所



区名	被害分類	被害種別	所在	備考
磯子区	その他	がけ崩れ	岡村六丁目	土砂 70 立方メートル流出

『水防警報の発表状況一覧』

発表河川	基準水位観測所	発表時分			
		準備	出動	指示	解除
名瀬川	栄橋	1:52			4:12

種別	番号	警戒事案の名称
風水害	4	5月22日 大雨・洪水警報

発表警報	発表日時	解除日時
大雨・洪水警報	22日 12:11	22日 13:29

気象警報の発表及び対応状況				
時	警報発表・解除	市	全区	備考
22日 12:11	大雨（浸水害）・洪水警報発表			
	災害対策警戒本部の設置	○	○	
22日 13:29	大雨（浸水害）・洪水警報解除			
	災害対策警戒本部の廃止	○	○	最終的な配備人員 合計 1,072 人

**【降雨等の状況】**（横浜地方気象台情報）

- (1) 総雨量 2.5 mm（22日 12時00分～14時00分）
- (2) 最大時間雨量 2.0 mm（22日 12時00分～13時00分）

**【被害状況】**



種別	番号	警戒事案の名称
風水害	5	6月6日 大雨・洪水警報

発表警報	発表日時	解除日時
大雨（土砂災害）警報	6日 17:06	8日 9:18

気象警報の発表及び対応状況				
日時	警報発表・解除	市	全区	備考
6日 16:58	早淵川（鍛冶橋）水防警報発表受信			
	災害対策警戒本部の設置 （港北区・青葉区・都筑区）	○		
6日 17:06	大雨（土砂災害）警報発表			
	災害対策警戒本部の設置	○	○	
6日 18:15	大雨（土砂災害）・洪水警報発表			
7日 10:54	洪水警報解除			
8日 9:18	大雨（土砂災害）警報解除			
	災害対策警戒本部の廃止	○	○	最終的な配備人員 合計 1,113 人

【降雨等の状況】（消防局雨量情報）

- (1) 総雨量 307.0 mm（6日 17時 00分～8日 9時 18分）（緑区:長津田出張所）  
(2) 最大時間雨量 27.5 mm（6日 18時 00分～19時 00分）（西区:境之谷出張所）

【被害状況】

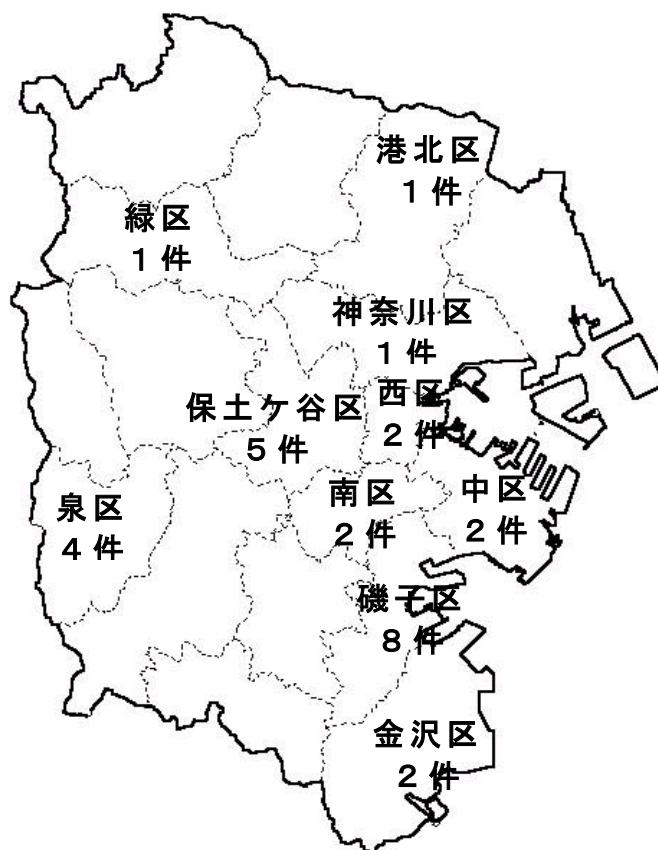
○住家被害

半壊 1件（1棟）

○その他被害

道路 6件  
がけ崩れ 12箇所  
河川 1箇所  
その他 8箇所

被害総数 28件



※『各区所在別被害一覧』については、次頁に記載しています。



### 『各区所在別被害一覧』

区名	被害分類	被害種別	所在	備考
神奈川区	その他	崖くずれ	菅田町	土砂 10 立方メートル流出
西区	その他	その他	平沼二丁目	人道橋エレベータ停止
			北軽井沢	建築現場の境界ブロック一部破損
中区	その他	道路	根岸旭台	土砂流出による通行止め
		崖くずれ	根岸旭台	土砂 48 立方メートル流出
南区	その他	道路	大岡一丁目	土砂流出による通行止め
		崖くずれ	大岡一丁目	土砂 20 立方メートル流出
保土ヶ谷区	その他	道路	今井町	道路冠水による通行止め
		崖くずれ	桜ヶ丘一丁目	土砂 43 立方メートル流出
			西久保町	土砂 10 立方メートル流出
		その他	西久保町	土砂流出による住家ベランダパーテーション一部破損
西谷町	倒木			
磯子区	住家	半壊	杉田二丁目	土砂流出により住家屋根破損
	その他	河川	上中里町	仮設護岸損壊
		道路	杉田五丁目	土砂 2 立方メートル流出
		崖くずれ	岡村六丁目	土砂 2 立方メートル流出
			杉田五丁目	土砂 3 立方メートル流出
			杉田二丁目	土砂 120 立方メートル流出
		杉田六丁目	土砂 4 立方メートル流出	
その他	杉田六丁目	土砂 10 立方メートル流出		
金沢区	その他	崖くずれ	六浦五丁目	土砂 40 立方メートル流出
		その他	釜利谷西一丁目	よう壁損壊
港北区	その他	その他	高田西五丁目	よう壁損壊
緑区	その他	崖くずれ	長津田町	土砂 10 立方メートル流出
泉区	その他	道路	岡津町	土砂流出による通行止め
			和泉町	建設作業場の外壁鋼板倒壊による通行止め
		崖くずれ	岡津町	土砂 30 立方メートル流出
		その他	和泉町	建設作業場の外壁鋼板 1 枚倒壊

### 『水防警報の発表状況一覧』

発表河川	基準水位観測所	発表時分			
		準備	出動	指示	解除
梅田川	神明橋	17:22			10:32
早淵川	鍛冶橋	16:57			17:57
宇田川	菰橋	17:12			18:12
いたち川	水神橋	18:22	1:12		4:32
境川	境橋	19:53	22:32		
砂田川	下橋	19:02			20:42
大熊川	大竹上橋	19:27			5:27
鶴見川	落合橋	20:02			4:12
矢上川	西ヶ崎橋	20:10			21:10
早淵川	鍛冶橋	19:27			20:57
阿久和川	ト一ヨ一橋	22:02			2:52
平戸永谷川	外郷橋	23:22			0:42
柏尾川	鷹匠橋	22:17			3:27
宇田川	菰橋	22:12			23:02
名瀬川	栄橋	17:02	22:02		14:32
今井川	中野橋	23:52			0:42
平戸永谷川	外郷橋	1:22			2:32

### 『避難勧告等の発令状況一覧』

発令種別	発令日時	対象地域		対象		避難場所	発令理由
	解除日時			世帯数	人数		
避難勧告	6月6日 19時00分	金沢区	釜利谷西一丁目	8	8	夏山東町内会館	擁壁が崩れ、土砂が流出し危険と判断されるため。
	6月7日 9時00分						

種別	番号	警戒事案の名称
風水害	6	6月9日 大雨・洪水警報

発表警報	発表日時	解除日時
大雨（土砂災害）警報発表	9日 21:07	10日 5:20

気象警報の発表及び対応状況				
日時	警報発表・解除	市	全区	備考
9日 20:40	矢上川（西ヶ崎橋）水防警報発表受信			
	災害対策警戒本部の設置 （港北区）			
9日 21:07	大雨（土砂災害）警報発表			
	災害対策警戒本部の設置	○	○	
10日 0:43	洪水警報発表			
10日 3:46	洪水警報解除			
10日 5:20	大雨（土砂災害）警報解除			
	災害対策警戒本部の廃止	○	○	最終的な配備人員 合計 1,081 人

**【降雨等の状況】**（消防局雨量情報）

- (1) 総雨量 73.5 mm（9日 19時00分～10日 5時30分）（都筑区北山田消防出張所）  
(2) 最大時間雨量 37.5 mm（10日 1時00分～2時00分）（都筑区北山田消防出張所）

**【被害状況】**



**『水防警報の発表状況一覧』**

発表河川	基準水位観測所	発表時分			
		準備	出動	指示	解除
矢上川	西ヶ崎橋	20:40			21:49
矢上川	西ヶ崎橋	0:50			1:50

種別	番号	警戒事案の名称
風水害	7	6月11日 大雨警報

発表警報	発表日時	解除日時
大雨（土砂災害）警報発表	11日 16:29	12日 9:12

気象警報の発表及び対応状況				
時	警報発表・解除	市	全区	備考
11日 16:29	大雨（土砂災害）警報発表			
	災害対策警戒本部の設置	○	○	
12日 9:12	大雨（土砂災害）警報解除			
	災害対策警戒本部の廃止	○	○	最終的な配備人員 合計 1,184 人

**【降雨等の状況】**（消防局雨量情報）

- (1) 総雨量 55.0 mm (11日 9時 00分現在) (青葉区:奈良消防出張所)
- (2) 最大時間雨量 15 mm (11日 17時 00分～18時 00分)  
(金沢区:幸浦消防出張所、青葉区:青葉消防署)

**【被害状況】**



種別	番号	警戒事案の名称
風水害	8	6月24日 大雨・洪水警報

発表警報	発表日時	解除日時
大雨（土砂災害、浸水害）・洪水警報	24日 14:47	24日 20:01

気象警報の発表及び対応状況				
日時	警報発表・解除	市	全区	備考
24日 12:51	大雨（浸水害）・洪水警報発表			
	災害対策警戒本部の設置	○	○	
24日 14:47	大雨（浸水害、土砂災害）・洪水警報発表			
24日 20:01	大雨（浸水害、土砂災害）・洪水警報解除			
	災害対策警戒本部の廃止	○	○	最終的な配備人員 合計 1,113 人

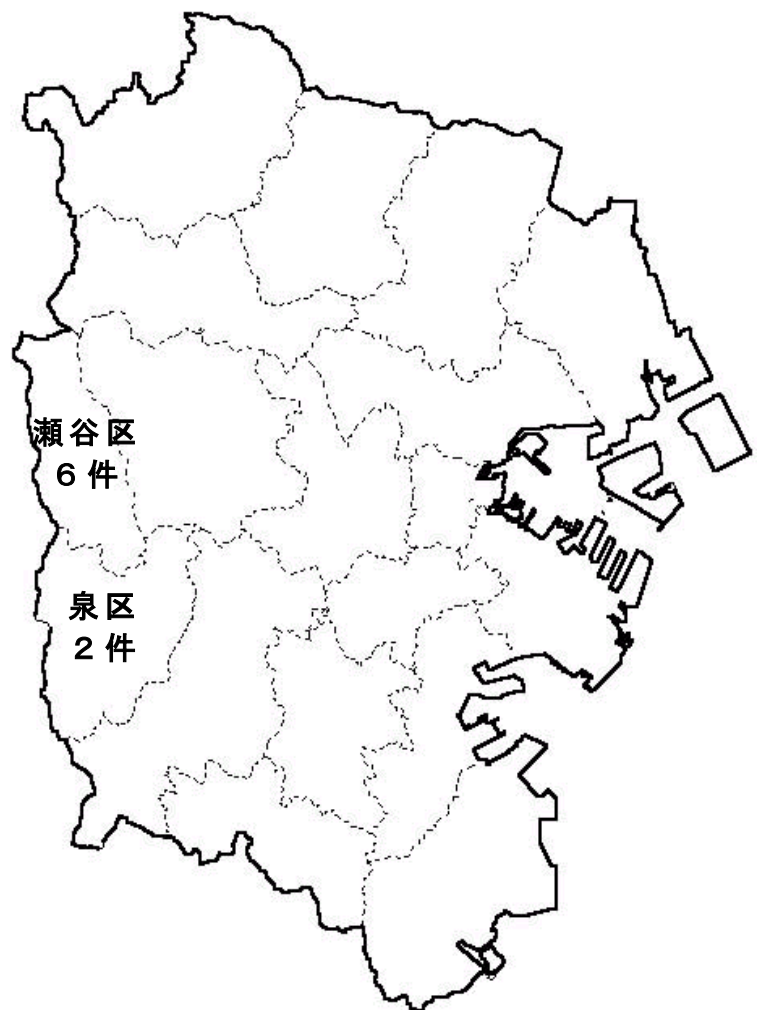
【降雨等の状況】（消防局雨量情報）

- (1) 総雨量 128.5 mm (24日 21時 00分現在) (瀬谷区:下瀬谷消防出張所)  
(2) 最大時間雨量 66.5 mm (24日 13時 00分～14時 00分) (瀬谷区:下瀬谷消防出張所)

【被害状況】

被害総数 8件

- 人的被害
  - 軽傷 2件（2人）
- 住家
  - 床下浸水 5件（5棟）
- その他被害
  - その他 1箇所



※『各区所在別被害一覧』については、次頁に記載しています。

### 『各区所在別被害一覧』

区名	被害分類	被害種別	所在	備考
泉区	人的	軽傷	中田町	落雷による負傷 1人
		重傷	中田町	落雷による負傷 1人
瀬谷区	住家	床下浸水	阿久和西四丁目	床下浸水 10cm 1棟
				床下浸水 20cm 1棟
			下瀬谷三丁目	床下浸水 26cm 1棟
			瀬谷四丁目	床下浸水 20cm 1棟
		床下浸水 2cm 1棟		
	その他	その他	瀬谷四丁目	車両浸水 1台

### 『水防警報の発表状況一覧』

発表河川	基準水位観測所	発表時分			
		準備	出動	指示	解除
今井川	中野橋	13:34			14:12
阿久和川	ト一ヨ一橋	13:52			14:52

種別	番号	警戒事案の名称
風水害	9	7月10日 大雨・洪水警報

発表警報	発表日時	解除日時
大雨（浸水害）・洪水警報	10日 18:22	11日 1:24

気象警報の発表及び対応状況				
時	警報発表・解除	市	全区	備考
10日 18:22	大雨（浸水害）・洪水警報発表			
	災害対策警戒本部の設置	○	○	
11日 1:24	大雨（浸水害）・洪水警報解除			
	災害対策警戒本部の廃止	○	○	最終的な配備人員 合計 1,310人

【降雨等の状況】（消防局雨量情報）

- (1) 総雨量 12.5 mm (10日18時00分～11日2時00分) (磯子区：洋光台出張所)  
(2) 最大時間雨量 10.0 mm (10日19時15分～10日20時15分) (青葉区：鴨志田台出張所)

【被害状況】



『水防警報の発表状況』

発表河川	基準水位観測所	発表時分			
		準備	出動	指示	解除
今井川	中野橋	13:34			14:12
阿久和川	トーヨー橋	13:52			14:52

種別	番号	警戒事案の名称
風水害	10	7月20日 大雨・洪水警報

発表警報	発表日時	解除日時
大雨（浸水害）・洪水警報	20日 18:08	20日 21:47

気象警報の発表及び対応状況				
日時	警報発表・解除	市	全区	備考
20日 18:08	大雨（浸水害）・洪水警報発表			
	災害対策警戒本部の設置	○	○	
20日 21:47	大雨（浸水害）・洪水警報解除			
	区災害対策警戒本部の廃止 （戸塚区・泉区・瀬谷区以外の15区廃止）			
20日 22:47	境川境橋 水防警報解除			
	区災害対策警戒本部の廃止 （戸塚区・泉区・瀬谷区廃止）			
	災害対策警戒本部の廃止	○	○	最終的な配備人員 合計 1,089 人

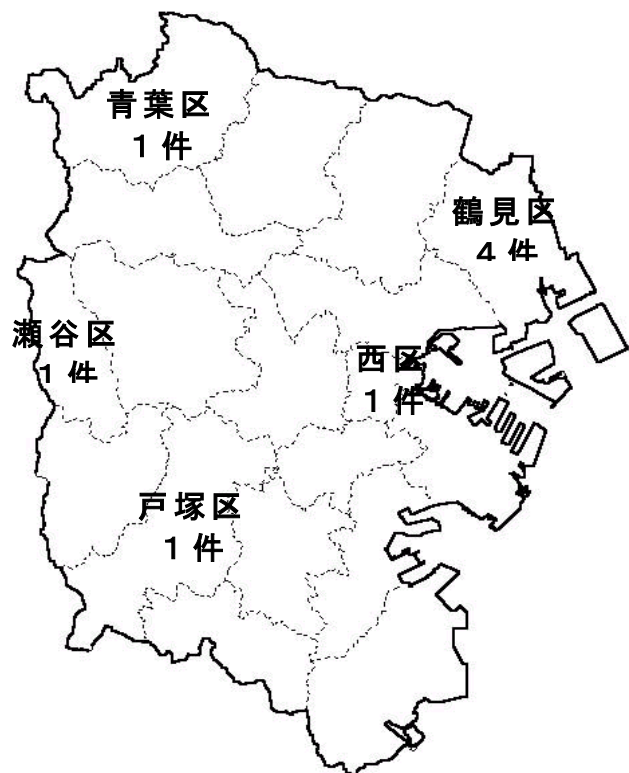
【降雨等の状況】（消防局雨量情報）

- (1) 総雨量 77.0 mm（20日 18時 00分～22時 00分）（鶴見区:矢向出張所）  
(2) 最大時間雨量 55.0 mm（20日 19時 00分～20時 00分）（青葉区:奈良出張所）

【被害状況】

- 住家被害
- 一部破損 1件（1棟）
  - 床上浸水 2件（2棟）
  - 床下浸水 2件（2棟）
- その他被害
- その他 3箇所

被害総数 8件



※『各区所在別被害一覧』については、次頁に記載しています。



### 『各区所在別被害一覧』

区名	被害分類	被害種別	所在	備考
鶴見区	住家	床上浸水	江ヶ崎町	床上 25cm 浸水 1 棟
			矢向四丁目	床上 20 cm 浸水 1 棟
		床下浸水	矢向三丁目	床下 20cm 浸水 1 棟
	その他	その他	寺谷一丁目	落雷により電気製品破損
西区	その他	その他	北軽井沢	落雷により電気製品破損
青葉区	住家	床下浸水	美しが丘三丁目	地下部分 20cm 浸水 1 棟
戸塚区	住家	一部破損	汲沢町	倒木による住家の破損 1 棟
瀬谷区	その他	その他	宮沢四丁目	落雷により電気製品破損

### 『水防警報の発表状況一覧』

発表河川	基準水位観測所	発表時分			
		準備	出動	指示	解除
砂田川	下橋	20:11			21:21
梅田川	神明橋	20:11			21:11
境川	境橋		21:33		22:47

種別	番号	警戒事案の名称
風水害	11	7月24日 早淵川（鍛冶橋）水防警報

**水防警報の発表及び対応状況**

日時	水防警報発表・解除	市	全区	備考
24日 20:57	早淵川（鍛冶橋）水防警報発表受信			
	災害対策警戒本部の設置 （港北区・青葉区・都筑区設置）	○		
24日 21:37	早淵川（鍛冶橋）水防警報解除受信			
	災害対策警戒本部の廃止 （港北区・青葉区・都筑区廃止）	○		最終的な配備人員 合計 19人

**【降雨等の状況】**（消防局雨量情報）

- (1) 総雨量 23.5 mm（24日 20時00分～22時00分）（青葉区：元石川出張所）
- (2) 最大時間雨量 20.5 mm（24日 19時00分～20時00分）（鶴見区：末吉出張所）

**【被害状況】**



**『水防警報の発表状況』**

発表河川	基準水位観測所	発表 時 分			
		準備	出動	指示	解除
早淵川	鍛冶橋	20:57			21:37

種別	番号	警戒事案の名称
風水害	12	8月10日 宇田川（葦橋）水防警報

**水防警報の発表及び対応状況**

日時	水防警報発表・解除	市	全区	備考
10日 7:02	宇田川（葦橋）水防警報発表受信			
	災害対策警戒本部の設置 (戸塚区・泉区設置)	○		
10日 7:52	宇田川（葦橋）水防警報解除受信			
	災害対策警戒本部の廃止 (戸塚区・泉区設置)	○		最終的な配備人員 合計 129 人

**【降雨等の状況】**（消防局雨量情報）

(1) 総雨量 10.5 mm（青葉区：すすき野出張所）

**【被害状況】**



**『水防警報の発表状況』**

発表河川	基準水位観測所	発表時分			
		準備	出動	指示	解除
宇田川	葦橋	7:02			7:52

種別	番号	警戒事案の名称
風水害	13	8月10日 大雨・洪水警報

発表警報	発表日時	解除日時
大雨（浸水害）・洪水警報	10日 9:43	10日 20:23

気象警報の発表及び対応状況				
日時	警報発表・解除	市	全区	備考
10日 9:43	大雨（浸水害）・洪水警報発表			
	災害対策警戒本部の設置	○	○	
10日 11:45	大雨（浸水害・土砂災害）・洪水発表			
10日 20:23	大雨（浸水害・土砂災害）・洪水解除			
	災害対策警戒本部の廃止	○	○	最終的な配備人員 合計 1,130 人

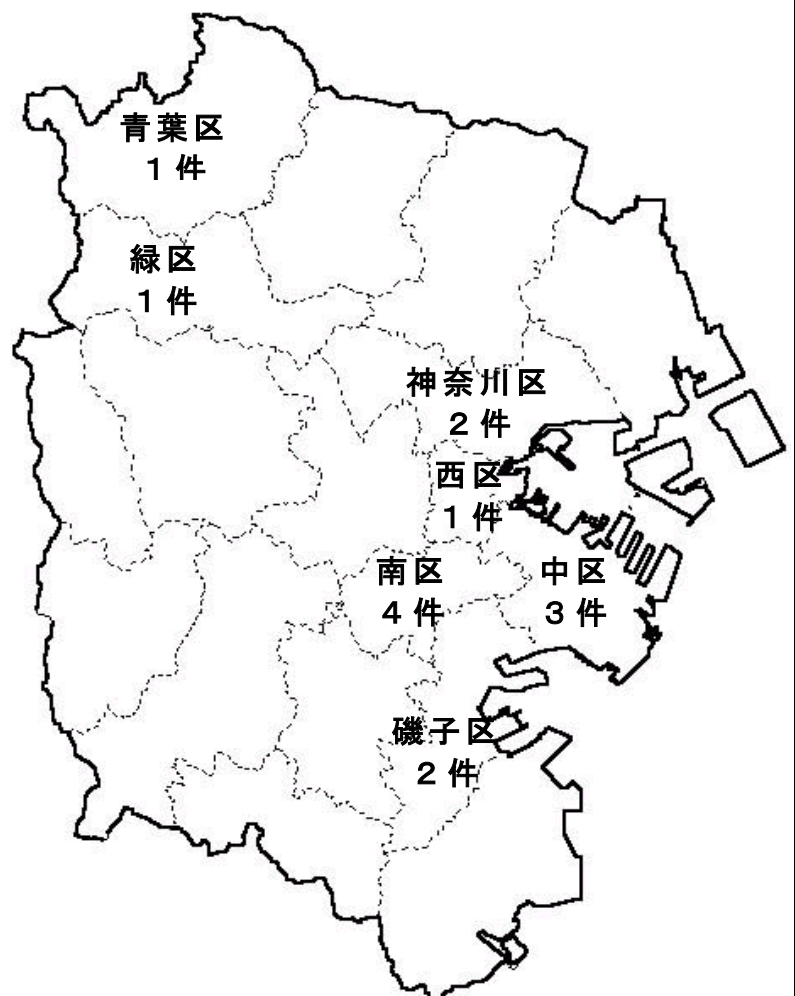
**【降雨等の状況】**（消防局雨量情報）

- (1) 総雨量 67 mm（10日 9時 00分～21時 00分）（青葉区：鴨志田出張所）  
(2) 最大時間雨量 37.5 mm（10日 10時 00分～11時 00分）（緑区：十日市場出張所）

**【被害状況】**

**被害総数 14 件**

- 住家被害
  - 一部破損 5 件（5 棟）
- その他被害
  - 道路 1 件
  - その他 8 箇所



※『各区所在別被害一覧』については、次頁に記載しています。

### 『各区所在別被害一覧』

区名	被害分類	被害種別	所在	備考
神奈川区	住家	一部破損	白楽	外壁一部破損 1棟
	その他	その他	三ツ沢南町	落枝（長さ約5mの枝）
西区	その他	その他	みなとみらい五丁目	雨水により歩道橋エレベータ故障
中区	住家	一部破損	山下町	外壁一部破損 1棟
				隣接建物外壁破損により屋根一部破損 1棟
				外壁一部崩落 1棟
南区	その他	その他	永田東一丁目	倒木により車両一部破損
			大岡二丁目	落下物によりフェンス一部破損
				落下物によりベランダ屋根一部破損
				強風により屋上設置物フレーム破損
磯子区	その他	道路	磯子六丁目	路面の浮き上がり（約30m）
		その他	洋光台五丁目	雨樋一部破損
緑区	その他	その他	中山町	倒木により一時通行止め
青葉区	住家	一部破損	市ヶ尾町	強風による屋根破損 1棟

### 『水防警報の発表状況一覧』

発表河川	基準水位観測所	発表時分			
		準備	出動	指示	解除
境川	境橋	10:24	10:44		12:46
名瀬川	栄橋	10:20			12:22
宇田川	葦橋	10:32			11:52
恩田川	浅山橋	10:32			11:32
梅田川	神明橋	10:42			12:22
和泉川	四ツ谷橋	10:42			12:22
鶴見川	寺家橋	10:42			11:30
鶴見川	落合橋	11:42			12:52

種別	番号	警戒事案の名称
風水害	14	9月6日 大雨・洪水警報

発表警報	発表日時	解除日時
大雨（浸水害）・洪水警報	6日 21:31	7日 1:42

気象警報の発表及び対応状況				
日時	警報発表・解除	市	全区	備考
6日 21:31	大雨（浸水害）・洪水警報発表			
	災害対策警戒本部の設置	○	○	
7日 1:42	大雨（浸水害）・洪水警報解除			
	災害対策警戒本部の廃止	○	○	最終的な配備人員 合計 1,086 人

**【降雨等の状況】**（消防局雨量情報）

- (1) 総雨量 132.0 mm（6日 21時 00分～7日 2時 00分（旭区：今宿出張所））  
(2) 最大時間雨量 90.0 mm（6日 21時～22時）（旭区：今宿出張所）

**【被害状況】**

○人的被害

軽傷 1件（1人）

**被害総数 17件**

○住家被害

一部破損 1件（1棟）

床上浸水 1件（1棟）

○非住家

一部破損 1件（1棟）

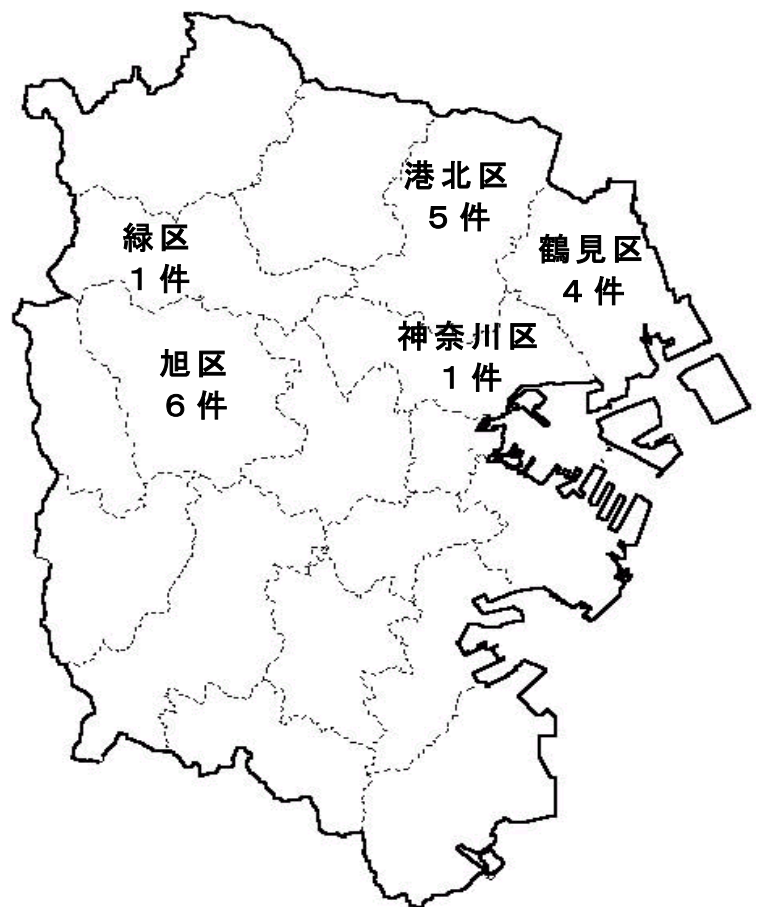
浸水 2件（2棟）

○その他被害

道路 2件

ブロック塀等 2箇所

その他 7箇所



※『各区所在別被害一覧』については、次頁に記載しています。

### 『各区所在別被害一覧』

区名	被害分類	被害種別	所在	備考
鶴見区	住家	床上浸水	矢向四丁目	床上浸水 5 cm 1棟
	非住家 (その他)	浸水	下末吉五丁目	地下駐車場の浸水 1棟
	その他	道路	獅子ヶ谷一丁目	路面隆起による通行止め
		その他	北寺尾二丁目	屋外設置冷凍庫の故障
神奈川区	その他	道路	六角橋二丁目	道路陥没により通行止め
旭区	人的	軽傷	東希望が丘	土砂流出により転倒 1人
	住家	一部破損	今宿南町	土砂流出による外壁一部破損 1棟
	その他	ブロック 塀等	今宿南町	土砂流出による一部破損
			都岡町	土砂流出による一部破損
		その他	今宿南町	土砂 26 立方メートル流出
東希望が丘	土砂流出により原動機付自転車破損 1台			
港北区	非住家 (その他)	一部破損	小机町	擁壁崩落により外壁およびフェンス破損 1棟
		浸水	新羽町	作業所の浸水 1棟
	その他	その他	小机町	土砂 10 立方メートル流出
			新羽町	敷地内への土砂若干流入 土砂 10 立方メートル流出
緑区	その他	その他	三保町	土砂 10 立方メートル流出

### 『水防警報の発表状況一覧』

発表河川	基準水位観測所	発表時分			
		準備	出動	指示	解除
梅田川	神明橋	21:52			0:12
鳥山川	宮原橋	22:22	22:32		23:22
砂田川	下橋	22:22			23:22
大熊川	大竹上橋	22:37			23:17
帷子川	宮崎橋	22:37			23:17

種別	番号	警戒事案の名称
風水害	15	10月5日 台風第18号 大雨・洪水・暴風・波浪警報

発表警報	発表日時	解除日時
大雨（土砂災害）・洪水警報	5日 18:27	6日 16:32
気象警報の発表及び対応状況		
日時	警報発表・解除	市 全区 備考
5日 16:59	高潮注意報発表	
	災害対策警戒本部の設置 (鶴見区・神奈川区・西区・中区・磯子区・金沢区)	○
5日 18:27	大雨（土砂災害）・洪水警報発表	
	災害対策警戒本部の設置	○
5日 21:33	暴風・波浪警報発表	
6日 7:10	土砂災害警戒情報（南部）発表	
6日 8:10	土砂災害警戒情報（北部）発表	
6日 11:54	暴風警報解除・強風注意報発表	
6日 16:32	大雨（土砂災害）・洪水・波浪警報解除	
	強風・高潮注意報解除	
	災害対策警戒本部の廃止	○ ○ 最終的な配備人員 合計 2,118人

**【降雨等の状況】**（消防局雨量情報）

- (1) 総雨量 403.5 mm（10月5日4時00分～6日17時00分）（旭区：都岡出張所）
- (2) 最大時間雨量 74.5 mm（10月6日9時15分～10時15分）（泉区：泉消防署）
- (3) 最大瞬間風速 南南西の風 28.5m（10月6日10時29分）（中区：山手町）

**【被害状況】**

○人的被害

死亡 2人  
軽傷 1人

○住家被害

全壊 1件（1棟）  
一部破損 20件（20棟）  
床上浸水 40件（49棟）  
床下浸水 61件（182棟）

○田畑被害

畑の流出・陥没 1件（1ha）

○その他

がけ崩れ 108箇所（105件）  
道路 61件  
ブロック塀等 9箇所  
文教施設 1件

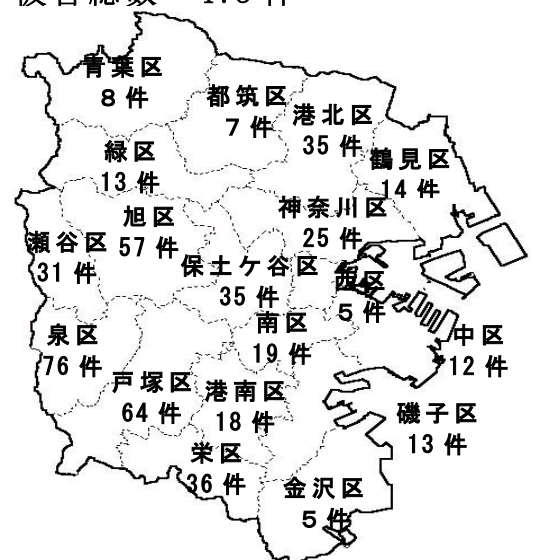
河川 2箇所（1件）  
ガス 1件（1戸）  
その他 121箇所

○非住家被害

・公共建物  
一部破損 1件（1棟）  
浸水 1件（1棟）

・その他  
全壊 2件（2棟）  
半壊 1件（1棟）  
浸水 39件（88棟）  
その他浸水 4件（4棟）

被害総数 473件



《停電地域》

磯子区 電気（停電）370戸  
緑区 電気（停電）35戸  
（※停電は被害件数として計上していません）

※『各区所在別被害一覧』については、次頁に記載しています。



『各区所在別被害一覧』

区名	被害分類	被害種別	所在	備考	
鶴見区	住家	一部破損	獅子ケ谷一丁目	土砂流入により住家一部破損 1棟	
				土砂流入により住家一部破損 1棟	
		床上浸水	潮田町一丁目	半地下構造住家 床上浸水1cm 1棟	
	その他	崖くずれ		駒岡一丁目	土砂 27 立方メートル流出
				獅子ケ谷一丁目	土砂 500 立方メートル流出
				獅子ケ谷二丁目	土砂 48 立方メートル流出
				獅子ケ谷三丁目	土砂 35 立方メートル流出
		道路		馬場二丁目	土砂流出による通行止め
				末広町一丁目	道路冠水による通行止め
		その他		下末吉五丁目	土砂 16 立方メートル流出
				獅子ケ谷三丁目	土砂流入によりガレージ及び車両破損
				馬場五丁目	擁壁一部破損
					胸壁破損によりごみ処理機破損
擁壁一部破損					
神奈川区	人的	軽傷	鳥越	居室内への土砂流入により負傷 1人	
	住家	一部破損	羽沢町	土砂流入により軒下一部破損 1棟	
			栗田谷	土砂流入により外壁一部破損 1棟	
			神大寺一丁目	トタン屋根一部破損 1棟	
			菅田町	外壁一部破損 1棟	
			鳥越	土砂流出により壁面一部破損 1棟	
				土砂流出により壁面一部破損 1棟	
			白幡西町	外壁一部破損 1棟	
			床下浸水		菅田町
	台町	床下浸水 1 cm 1棟			
	その他	崖くずれ		羽沢町	土砂 49 立方メートル流出
				栗田谷	土砂 20 立方メートル流出
				子安台一丁目	土砂 25 立方メートル流出
				神大寺一丁目	土砂 24.5 立方メートル流出
				菅田町	土砂 210 立方メートル流出
				鳥越	土砂 60 立方メートル流出
		白幡西町	土砂 7.5 立方メートル流出		
		ブロック塀等	斎藤分町	ブロック塀一部破損	
		その他		神大寺一丁目	土砂 2 立方メートル流出 倒木
				菅田町	フェンス破損
車両一部破損					

区名	被害分類	被害種別	所在	備考	
神奈川区	その他	その他	西寺尾四丁目	土砂 0.8 立方メートル流出	
			白幡西町	フェンス一部破損	
			六角橋五丁目	フェンス及びバイクの破損	
西区	その他	崖くずれ	宮崎町	土砂 10 立方メートル流出	
				土砂 576 立方メートル流出	
				土砂 9 立方メートル流出	
	道路		高島二丁目	道路冠水による通行止め	
	その他		高島二丁目	エレベーター外側ピット部分浸水故障	
中区	人的	死亡	野毛町三丁目	土砂流出による建物倒壊により死亡 1人	
	住家	一部破損	花咲町三丁目	外壁一部及びバルコニー足場破損 1棟	
			西之谷町	外壁一部破損 1棟	
		床下浸水	赤門町一丁目	床下浸水 10 cm 1棟	
	非住家 (その他)	半壊	野毛町三丁目	土砂流出により半壊 1棟	
		浸水	元町二丁目	店舗床下 10cm 浸水 1棟	
	その他	崖くずれ		新山下二丁目	土砂 1.4 立方メートル流出
				西之谷町	土砂 36 立方メートル流出
		ブロック塀等	柏葉	ブロック塀一部破損	
		その他		新山下二丁目	雨漏り
赤門町一丁目				地下部分 10 cm 浸水	
		本牧間門	塀の一部破損		
南区	一部破損		弘明寺町	倒木により温室屋根一部破損 1棟	
			三春台	外壁一部破損 1棟	
				屋根トタン一部破損 1棟	
	床上浸水		八幡町	床上浸水 100 cm 1棟	
	床下浸水		八幡町	床下浸水 0.5 cm 1棟	
			六ツ川二丁目	床下浸水 20 cm 1棟	
	崖くずれ		永田東一丁目	土砂 3 立方メートル流出	
			永田南二丁目	土砂 25 立方メートル流出	
			永田北二丁目	土砂 10 立方メートル流出	
			大岡一丁目	土砂 60 立方メートル流出	
			八幡町	土砂 10 立方メートル流出	
			六ツ川一丁目	土砂 30 立方メートル流出	
	その他		永田山王台	擁壁一部破損	
			三春台	塀の一部破損	
			八幡町	エアコン室外機破損	
平楽			擁壁一部破損		
別所五丁目			私有地内地面一部陥没		

区名	被害分類	被害種別	所在	備考	
南区	その他	その他	別所五丁目	擁壁一部破損	
			六ツ川二丁目	擁壁一部破損	
港南区	住家	床下浸水	下永谷三丁目	床下浸水 20 cm 1棟	
	非住家 (公共建物)	一部破損	芹が谷一丁目	天板破損及び雨漏り 1棟	
	その他	崖くずれ	上永谷六丁目	土砂 2 立方メートル流出	
			下永谷六丁目	土砂 50 立方メートル流出	
			芹が谷一丁目	土砂 14 立方メートル流出	
			芹が谷四丁目	土砂 5 立方メートル流出	
			日野南一丁目	土砂 40 立方メートル流出	
			日野南四丁目	土砂 7 立方メートル流出	
		ブロック塀等	港南一丁目	ブロック塀一部破損	
			日限山二丁目	ブロック塀一部傾き	
		道路	笹下五丁目	路面の浮き上がり	
			日野南五丁目	道路陥没	
			野庭町	道路冠水による通行止め	
		その他	港南五丁目	道路への土砂流れだし	
			港南台四丁目	倒木	
			上大岡東一丁目	建築現場の土砂流れだし	
	日野中央一丁目		墓地 6 区画崩壊		
	野庭町		フェンス・物乾場資材一部破損		
	保土ヶ谷区	住家	一部破損	岩崎町	住家内部への土砂流入 1棟
					住家内部への土砂流入 1棟
				住家内部への土砂流入 1棟	
藤塚町			土砂流出により住家2階外通路が傾き 1棟		
		床上浸水	岩井町	床上浸水 0.5 cm 1棟	
		床下浸水	法泉一丁目	床下浸水 30 cm 1棟	
床下浸水 30 cm 1棟					
床下浸水 30 cm 1棟					
非住家 (その他)		浸水	星川一丁目	床上 10 cm 浸水 1棟	
		その他浸水	上菅田町	ガレージ浸水 50 cm 1棟	
その他		崖くずれ	岩井町	土砂 1.2 立方メートル流出	
			岩崎町	土砂 20 立方メートル流出	
			宮田町二丁目	土砂 20 立方メートル流出	
	今井町		土砂 450 立方メートル流出		
			土砂 70 立方メートル流出		
桜ヶ丘二丁目	土砂 40 立方メートル流出				

区名	被害分類	被害種別	所在	備考
保土ヶ谷区	その他	崖くずれ	上星川二丁目	土砂 10 立方メートル流出
			新井町	土砂 70 立方メートル流出
			瀬戸ヶ谷町	土砂 35 立方メートル流出
			川島町	土砂 15 立方メートル流出
			藤塚町	土砂 120 立方メートル流出
				土砂 2.5 立方メートル流出
			法泉一丁目	土砂 50 立方メートル流出
		和田二丁目	土砂 30 立方メートル流出	
		道路	岩崎町	がけ崩れによる通行止め
			今井町	道路冠水による通行止め (入之谷第2隧道)
			初音ヶ丘	道路冠水による通行止め (元町ガード下)
			天王町二丁目	道路冠水による通行止め
		その他	霞台	柵一部破損
			今井町	フェンス一部破損
			上星川二丁目	土留めコンクリート崩壊
			新井町	土留めブロック塀の倒壊
			法泉一丁目	下水配管の破損
				下水配管の破損
		和田二丁目	自動販売機の破損	
		旭区	住家	床上浸水
上川井町	床上浸水 20 cm 1 棟			
	床上浸水 20 cm 1 棟			
旭川井本町	床上浸水 30 cm 1 棟			
川井本町	床上浸水 25 cm 1 棟			
	床上浸水 30 cm 1 棟			
	床上浸水 30 cm 1 棟			
	床上浸水 10 cm 1 棟			
床下浸水	さちが丘			床上浸水 10 cm 1 棟
	上川井町			床下浸水 (浸水深不明) 1 棟
	下川井町			床下浸水 15 cm 1 棟
	川井本町			床下浸水 (浸水深不明) 1 棟
				床下浸水 40 cm 1 棟
				床下浸水 10 cm 1 棟
		床下浸水 (浸水深不明) 1 棟		
床下浸水 20 cm 1 棟				

区名	被害分類	被害種別	所在	備考
旭区	非住家 (その他)	浸水	上川井町	浸水 135 cm 1 棟
				浸水 30 cm 1 棟
			川井本町	浸水 20 cm 1 棟
				浸水 2 cm 1 棟
				浸水 10 cm 1 棟
				浸水深不明 1 棟
				浸水 60 cm 1 棟
				浸水 40 cm 1 棟
				浸水 1 cm 1 棟
	浸水 3 cm 1 棟			
	その他	崖くずれ	市沢町	土砂 105 立方メートル流出
			上白根町	土砂 1500 立方メートル流出
		道路	さちが丘	歩道舗装割れ
			善部町	道路陥没
		ブロック塀等	中希望が丘	ブロック塀一部破損
			二俣川 1 丁目	ブロック塀一部傾き
		その他	今宿一丁目	道路冠水
				市沢町
			上川井町	道路冠水による通行止め
				道路冠水による通行止め
				道路冠水による通行止め
				道路冠水による通行止め
			上白根町	土砂流出による通行止め
				道路冠水
			川井本町	道路冠水による通行止め
				道路冠水による通行止め
				道路冠水による通行止め
川島町			石垣破損	
善部町	道路冠水			
大池町	道路冠水による通行止め			
中沢一丁目	擁壁破損による窓ガラスの破損			
	擁壁の崩壊			
	擁壁の崩壊			
都岡町	道路冠水による通行止め			
南希望が丘	ブロック塀の崩壊			
南本宿町	道路冠水による車両破損			
柏町	道路冠水			

区名	被害分類	被害種別	所在	備考
旭区	その他	その他	白根二丁目	土砂 1 立方メートル流出
			矢指町	倒木による通行止め
磯子区	住家	床上浸水	杉田四丁目	床上浸水 2 cm 1 棟
		床下浸水	杉田四丁目	床下浸水 (浸水深不明) 1 棟
	その他	崖くずれ	岡村二丁目	土砂 5 立方メートル流出
			杉田三丁目	土砂 7 立方メートル流出
			杉田坪呑	土砂 20 立方メートル流出
		道路	岡村五丁目	マンホールからの水噴出によりマンホール周辺舗装破損
		ブロック塀等	杉田三丁目	ブロック塀一部破損
		ガス	杉田三丁目	ガス管破損 1 戸
	その他	その他	磯子一丁目	道路冠水
			森四丁目	駐車場への土砂流入
			森五丁目	飛来物により瓦一部破損
			峰町	倒木による架線の破損
				洋光台六丁目
金沢区	その他	崖くずれ	朝比奈町	土砂 210 立方メートル流出
		その他	釜利谷南二丁目	強風によるベランダ雨よけ破損
			朝比奈町	資材置き場の屋根破損
			福浦三丁目	強風により格納庫天井ガラス破損
			六浦南四丁目	強風により雨樋破損
港北区	住家	床上浸水	小机町	床上浸水 5 cm 1 棟
		床下浸水	岸根町	床下浸水 29 cm 1 棟
			日吉本町六丁目	床下浸水 4 cm 1 棟
	非住家 (その他)	全壊	新吉田町	がけ崩れによりポンプ格納庫全壊 1 棟
		浸水	師岡町	作業所内浸水 (浸水深不明) 1 棟
			篠原町	店舗浸水 4 cm 1 棟
				店舗浸水 12 cm 1 棟
	小机町	事業所浸水 3 cm 1 棟		
	田畑	畑の流出・埋没	新羽町	がけ崩れにより畑の一部 (約 1 ha) に土砂が流入
	その他	崖くずれ	師岡町	土砂 75 立方メートル流出
				土砂 32 立方メートル流出
			新羽町	土砂 12 立方メートル流出
				土砂 0.4 立方メートル流出
土砂 75 立方メートル流出				
新吉田町			土砂 35 立方メートル流出	
	土砂 5 立方メートル流出			

区名	被害分類	被害種別	所在	備考
港北区	その他	崖くずれ	鳥山町	土砂 12 立方メートル流出
			日吉本町二丁目	土砂 15 立方メートル流出
		道路	師岡町	市道下部の崩れにより通行止め
			篠原北二丁目	道路亀裂による通行止め
			新横浜二丁目	通行止め
			大豆戸町	アスファルトが 3 か所破損 (環状 2 号)
			鳥山町	道路冠水により通行止め
				道路冠水により通行止め
			日吉二丁目	道路冠水により通行止め
		その他	篠原町	倒木
				倒木により車両破損 1 台
				道路冠水により車両内部浸水
			小机町	雨水流入による地下駐車場シャッター破損
				道路冠水による車両水没 1 台
			新横浜一丁目	道路一部亀裂
			樽町四丁目	倒木によるフェンス一部破損
			鳥山町	道路冠水による車両水没 1 台
雨水流入による地下駐車場 車両への浸水 3 台				
道路冠水による車両水没 1 台				
緑区	人的	死亡	白山三丁目	住家への土砂流入により死亡 1 人
	住家	全壊	白山三丁目	がけ崩れにより全壊 1 棟
	非住家 (その他)	浸水	鴨居一丁目	店舗浸水 (浸水深不明) 1 棟
			白山一丁目	工場浸水 5 cm 1 棟
	その他	崖くずれ	三保町	土砂 1 立方メートル流出
			台村町	土砂 15 立方メートル流出
			白山三丁目	土砂 2700 立方メートル流出
		道路	長津田町	道路冠水により通行止め (滝沢隧道)
			白山一丁目	道路冠水により通行止め
			北八朔町	マンホール周辺のアスファルト剥離
		その他	寺山町	造成地盛土から土砂 15 立方メートル流出
			長津田町	道路冠水による車両水没 1 台
			白山三丁目	フェンス一部破損

区名	被害分類	被害種別	所在	備考
青葉区	その他	崖くずれ	鉄町	土砂 60 立方メートル流出
			恩田町	土砂 24 立方メートル流出 及び 7.5 立方メートル流出
		道路	大場町	倒木により通行止め
			鉄町	がけ崩れにより通行止め
		文教施設	みたけ台	雨漏りにより天井石膏ボード1枚落下
		その他	恩田町	木造車庫一部破損
			柿の木台	雨漏り
鉄町	フェンス一部破損			
都筑区	非住家 (その他)	浸水	佐江戸町	浸水 30 cm 1 棟
	その他	道路	折本町	道路冠水により通行止め 道路冠水により車両故障し通行止め
			池辺	道路冠水により通行止め
		崖くずれ	池辺町	土砂 100 立方メートル流出
		その他	加賀原一丁目	強風による軒裏破損
			佐江戸町	車庫内部浸水による車両・バイクの故障
戸塚区	住家	床上浸水	吉田町	床上浸水 20 cm 1 棟
			小雀町	床上浸水 10 cm 1 棟
			上矢部町	床上浸水 20 cm 1 棟
				床上浸水 10 cm 1 棟
			深谷町	床上浸水 10 cm 1 棟
		矢部町	床上浸水 20 cm 1 棟	
		床下浸水	戸塚町	床下浸水 9 cm 1 棟
			小雀町	床下浸水 10 cm 1 棟
			上倉田町	床下浸水 20 cm 1 棟
			東俣野町	床下浸水 20 cm 16 棟
	矢部町		床下浸水 20 cm 1 棟	
		床下浸水 15 cm 1 棟		
	非住家 (公共建物)	浸水	上矢部町	浸水 30 cm 1 棟
	非住家 (その他)	浸水	戸塚町	店舗浸水 60 cm 17 棟
			上倉田町	事業所浸水 20 cm 2 棟
				店舗浸水 30 cm 1 棟
	その他	崖くずれ	下倉田町	土砂 28 立方メートル流出
土砂 75 立方メートル流出				
吉田町			土砂 300 立方メートル流出	
			土砂 300 立方メートル流出	



区名	被害分類	被害種別	所在	備考
戸塚区	その他	崖くずれ	汲沢三丁目	土砂 20 立方メートル流出
			汲沢八丁目	土砂 1 立方メートル流出
			戸塚町	土砂 16 立方メートル流出
				土砂 100 立方メートル流出
			上倉田町	土砂 40 立方メートル流出
			上柏尾町	土砂 25 立方メートル流出
			上矢部町	土砂 70 立方メートル流出
			川上町	土砂 12 立方メートル流出
			前田町	土砂 40 立方メートル流出
			鳥が丘	土砂 150 立方メートル流出
			柏尾町	土砂 3 立方メートル流出
			品濃町	土砂 150 立方メートル流出
				土砂 20 立方メートル流出
			舞岡町	土砂 12 立方メートル流出
				土砂 20 立方メートル流出
				土砂 20 立方メートル流出
				土砂 9 立方メートル流出
		平戸町	土砂 8 立方メートル流出	
		名瀬町	土砂 20 立方メートル流出	
			土砂 120 立方メートル流出	
			土砂 45 立方メートル流出	
		矢部町	土砂 150 立方メートル流出	
		道路	下倉田町	道路冠水により通行止め
			秋葉町	道路冠水により通行止め
			上矢部町	道路冠水により通行止め
				道路冠水により通行止め
			川上町	道路冠水により通行止め
				道路冠水により通行止め
前田町	道路冠水により通行止め			
東俣野町	道路冠水により通行止め			
柏尾町	道路冠水により通行止め			
品濃町	道路冠水により通行止め			
舞岡町	道路冠水により通行止め			
	道路冠水により通行止め			
	道路冠水により通行止め			
平戸町	道路冠水により通行止め			
俣野町	マンホール外れにより通行止め			
	道路冠水により通行止め			

区名	被害分類	被害種別	所在	備考
戸塚区	その他	道路	名瀬町	道路冠水により通行止め
		その他	吉田町	倒木
			戸塚町	地下鉄構内への浸水
			上柏尾町	下水道の詰り
			柏尾町	強風による倒木及び窓ガラス破損
			俣野町	内水氾濫、マンホール蓋はずれ
栄区	住家	一部破損	桂台南一丁目	雨樋一部破損 1棟
			桂町	住家階段フェンス破損 1棟
		床上浸水	桂町	床上浸水 23 cm 1棟
			飯島町	床上浸水 30 cm 2棟
				床上浸水 10～50 cm 6棟
		田谷町	床上浸水 20 cm 3棟	
		床下浸水	鍛冶ケ谷一丁目	床下浸水 20 cm 1棟
			長尾台町	床下浸水 15 cm 1棟
			飯島町	床下浸水 10 cm 4棟
				床下浸水 10 cm 2棟
	非住家 (その他)	全壊	公田町	大雨により物置小屋全壊 1棟
		浸水	桂町	浸水 35 cm 1棟
			田谷町	浸水 20 cm 1棟
				浸水 30 cm 2棟
			飯島町	浸水 30 cm 2棟
	浸水 10 cm 2棟			
	その他	崖くずれ	桂町	土砂 2 立方メートル流出
			公田町	土砂 20 立方メートル流出
			上郷町	土砂 40 立方メートル流出
				土砂 5 立方メートル流出
				土砂 3 立方メートル流出
			鍛冶ケ谷二丁目	土砂 20 立方メートル流出
			長沼町	土砂 10 立方メートル流出
長尾台町			土砂 6 立方メートル流出	
			土砂 1.5 立方メートル流出	
飯島町			土砂 5 立方メートル流出	
野七里一丁目		土砂 0.1 立方メートル流出		
道路		田谷町	道路冠水により通行止め	
		飯島町	道路冠水により通行止め	
	道路冠水により通行止め			
ブロック塀等	若竹町	擁壁のブロック損壊		

区名	被害分類	被害種別	所在	備考
栄区	その他	その他	笠間一丁目	車両水没 1台
			庄戸四丁目	倒木
			飯島町	車両水没 3台
				車両水没 1台
				車両水没 1台
泉区	住家	床上浸水	岡津町	床上浸水 30 cm 1棟
				床上浸水 50 cm 1棟
				床上浸水 30 cm 1棟
				床上浸水 50 cm 1棟
				床上浸水 30 cm 1棟
				床上浸水 40 cm 1棟
				床上浸水 40 cm 1棟
				床上浸水 50 cm 1棟
				床上浸水 50 cm 1棟
			上飯田町	床上浸水 30 cm 1棟
			新橋町	床上浸水 40 cm 1棟
				床上浸水 40 cm 1棟
				床上浸水 40 cm 1棟
			和泉町	床上浸水 30 cm 1棟
		床上浸水	岡津町	床下浸水 15 cm 1棟
				床下浸水 20 cm 1棟
				床下浸水 20 cm 1棟
				床下浸水 25 cm 1棟
				床下浸水 20 cm 1棟
				床下浸水 20 cm 1棟
				床下浸水 15 cm 1棟
				床下浸水 20 cm 1棟
				床下浸水 20 cm 1棟
			上飯田町	床下浸水 15 cm 1棟
			下飯田町	床下浸水 30 cm 1棟
				床下浸水 40 cm 1棟
中田北一丁目	床下浸水 20 cm 1棟			
和泉町	床下浸水 15 cm 1棟			
	床下浸水 20 cm 8棟			
	床下浸水 15 cm 1棟			
	床下浸水 15 cm 1棟			

区名	被害分類	被害種別	所在	備考
泉区	非住家 (その他)	浸水	上飯田町	浸水 15 cm 3棟
			新橋町	床上浸水 20 cm 1棟
				浸水 50 cm 1棟
			中田北一丁目	浸水 50 cm 1棟
		床上浸水 30 cm 1棟		
		和泉町	床上浸水 30 cm 1棟	
		その他浸水	下飯田町	納屋床下浸水 30cm 1棟
	納屋床下浸水 25cm 1棟			
	その他	崖くずれ	岡津町	土砂 20 立方メートル流出
			新橋町	土砂 5 立方メートル流出
				土砂 2 立方メートル流出
			池の谷	土砂 60 立方メートル流出 及び 10 立方メートル流出
		和泉町	土砂 15 立方メートル流出 及び 8 立方メートル流出	
		道路	上飯田町	U型蓋浮き上がり
			下飯田町	道路冠水により通行止め
			新橋町	道路陥没
			中田町	道路冠水により通行止め
			中田北一丁目	道路冠水により通行止め
			和泉町	道路陥没
				道路冠水により通行止め
		道路冠水により通行止め		
		ブロック塀等	岡津町	ブロック塀一部傾き
		その他	岡津町	道路冠水
				車両水没 1台
				車両水没 1台
				道路冠水
				道路冠水
車両水没 1台				
上飯田町			道路冠水	
新橋町			土砂流出による物置及び屋外給湯器の破損	
			道路冠水	
池の谷			車両水没 1台	
中田南三丁目		道路冠水		
中田北一丁目		車両水没 1台		
		車両水没 11台		

区名	被害分類	被害種別	所在	備考
泉区	その他	その他	和泉町	道路冠水
				道路冠水
				道路冠水
				道路冠水
				水路への土砂流入
				車両水没 1台
				道路冠水
				車両水没 1台
				道路冠水
瀬谷区	住家	床上浸水	阿久和西四丁目	床上浸水 10 cm 2棟
			三ツ境	床上浸水 50 cm 1棟
		床下浸水	阿久和東三丁目	床下浸水 10 cm 1棟
			三ツ境	床下浸水 23 cm 1棟
				床下浸水 23 cm 1棟
			瀬谷六丁目	床下浸水 10 cm 18棟
				床下浸水 10 cm 8棟
				床下浸水 10 cm 16棟
				床下浸水 3 cm 25棟
				床下浸水 5 cm 10棟
				床下浸水 3 cm 6棟
				床下浸水 3 cm 7棟
		床下浸水 3 cm 1棟		
		床下浸水 20 cm 2棟		
	床下浸水 3 cm 12棟			
	非住家 (その他)	浸水	阿久和南三丁目	浸水 1 cm 1棟
			瀬谷六丁目	浸水 10 cm 16棟
				浸水 3 cm 1棟
				浸水 3 cm 4棟
				浸水 20 cm 2棟
				浸水 3 cm 9棟
	その他浸水	瀬谷一丁目	地下室浸水 1棟	
	その他	道路	阿久和南一丁目	道路冠水により通行止め
			阿久和南三丁目	道路への土砂流出により通行止め
			宮沢三丁目	道路冠水により通行止め
			中央	道路冠水により通行止め
			北町	道路冠水により通行止め
河川		阿久和南三丁目	河川のふとん籠の破損 2箇所	

区名	被害分類	被害種別	所在	備考
瀬谷区	その他	その他	阿久和南一丁目	道路上に土砂 15 立米流出
			宮沢三丁目	車両水没 1 台
			宮沢四丁目	車両水没 1 台

### 『水防警報の発表状況一覧』

発表河川	基準水位観測所	発表時分			
		準備	出動	指示	解除
境川	境橋	9:05	9:34		12:30
いたち川	水神橋	20:02			21:02
名瀬川	栄橋		2:22		18:12
梅田川	神明橋	8:02	10:12		14:22
いたち川	水神橋	7:42	7:51		13:32
宇田川	菫橋	7:42	7:51		14:12
和泉川	四ツ谷橋		8:32		14:52
阿久和川	トーヨー橋	7:42	8:32		13:00
平戸永谷川	外郷橋	7:51	8:02		12:01
今井川	中野橋	7:51	8:02		12:01
早淵川	鍛冶橋	8:07			11:27
鳥山川	宮原橋		8:52		11:42
大岡川	埋田橋	8:37	8:47		11:27
柏尾川	元町橋・戸塚区	8:11	8:47		13:11
和泉川	四ツ谷橋	7:51			14:52
境川	大清水橋		8:52		14:00
舞岡川	元舞橋	8:52	9:42		11:52
侍従川	六浦二号	8:27	8:47		10:37
柏尾川	鷹匠橋	8:07	8:37		14:27
大熊川	大竹上橋	8:07	9:27		14:47
鶴見川	落合橋	8:22	9:12		13:37
境川	高鎌橋		8:51		13:06
恩田川	浅山橋	9:12			11:12
砂田川	下橋	8:52	9:52		11:42
帷子川	宮崎橋	8:57	9:47		11:47
鶴見川	寺家橋	9:02			11:17
帷子川	元平沼橋	10:17	10:26		11:57
早淵川	高田橋	9:12			12:22

『避難勧告等の発令状況一覧』

発令種別	発令日時	対象地域		対象		避難場所	発令理由
	解除日時			世帯数	人数		
避難勧告	10月6日 10時25分	鶴見区	獅子ヶ谷 1-51-2～21	15	33	二ツ池自治会館	がけ崩れ
	10月15日 7時30分						
避難勧告	10月6日 8時50分	港南区	下永谷3号橋、 永戸人道橋、 協和橋、 永谷橋、 下永谷六丁目	1,061	2,620	下永谷町内会館、 永谷小学校、 永谷地区センター、 上永谷中学校 (自主避難者用)、 下永谷地域ケアプラザ (特別避難場所)、 パラダイム (特別避難場所)	平戸永谷川、 芹谷川の 氾濫の恐れ があるため
	10月6日 12時15分						
避難勧告	10月6日 10時25分	保土ヶ谷区	岩間町一丁目、 岩間町二丁目、 天王町一丁目、 天王町二丁目、 神戸町、 西久保町、 帷子町一丁目	7,788	14,406	ほどがや地区センター、 イコットハウス、 保土ヶ谷小学校、 岩崎小学校	今井川、 帷子川の 氾濫の恐れ があるため
	10月6日 11時25分						
避難勧告	10月6日 9時35分	旭区	川井本町 1～66、 102～111	109	327	川井ケアプラザ (多目的ホール)	帷子川の 氾濫の恐れ があるため
	10月6日 12時30分						
避難勧告	10月6日 9時24分	磯子区	杉田二丁目	1	2	杉田西部町内会館	がけ崩れ
	10月9日 9時00分						

発令種別	発令日時	対象地域	対象		避難場所	発令理由	
	解除日時		世帯数	人数			
避難準備情報	10月6日 10時30分	磯子区	栗木一丁目19番地の一部、 及び24番地から32番地、 栗木二丁目22番地、 31番地から34番地、 37番地、及び38番地	415	700	栗木町内会館、 JA杉田横浜磯子支店、 洋光台一丁目町内会館	大岡川の 氾濫の恐 れがある ため
	10月6日 11時00分		、栗木三丁目2番地から4番地 、及び5番地の一部				
避難勧告	10月6日 12時00分	緑区	【対象地域】 白山三丁目 7、8、9の一部、 17番、 白山四丁目41番	40	54	上山小学校 白山自治会館 白山みどり自治会館	がけ崩れ
	解除① 10月7日 19時00分		【解除地域】 (対象地域の一部解除) 白山三丁目7番、 8番3号、8番4 号、17番、 白山四丁目41番				
	解除② 12月18日 9時00分		【対象地域】 白山三丁目7、 8、9の一部、 17番、 白山四丁目41番  【解除地域】 白山三丁目8番 6号、8番9号、 9番2号、9号3番				
避難勧告	10月6日 10時10分	戸塚区	下倉田 1756-169～ 253、1757-7、 9、10、1762	22	30	下倉田鋼管団地自治会館	がけ崩れ
	10月6日 12時45分						



発令種別	発令日時	対象地域	対象		避難場所	発令理由	
	解除日時		世帯数	人数			
避難勧告	10月6日 10時30分	栄区	長尾台、 田谷町、 笠間一丁目、 笠間三丁目、 笠間四丁目、 飯島町、 長沼町、 金井町	15,034	34,336	豊田小学校、 飯島中学校、 笠間小学校、 千秀小学校	柏尾川の 氾濫の恐 れがある ため
	10月6日 14時30分						
避難勧告	10月6日 9時30分	栄区	桂町、 柏陽	2,825	5,170	本郷小学校、 本郷中学校	いたち川 の氾濫の 恐れがあ るため
	10月6日 14時30分						
避難準備情報	10月6日 9時10分	泉区	新橋町 1124～1897	98	231	新橋小学校	阿久和川 の氾濫の 恐れがあ るため
	10月6日 13時00分						
避難勧告	10月6日 10時00分	瀬谷区	上瀬谷町、 中屋敷一丁目、 本郷一丁目、 本郷三丁目、 瀬谷六丁目、 北新、 橋戸三丁目、 下瀬谷三丁目	2,005	6015	上瀬谷小学校、 瀬谷第2小学校、 瀬谷中学校	境川の氾 濫の恐れ があるた め
	10月6日 12時30分						

種別	番号	警戒事案の名称
風水害	16	10月13日 台風第19号 大雨・洪水・暴風・波浪警報

発表警報	発表日時	解除日時
大雨(土砂災害・浸水害)・洪水・暴風・波浪警報	13日 17:01	14日 5:02

気象警報の発表及び対応状況				
日時	警報発表・解除	市	全区	備考
13日 12:49	大雨注意報発令			
13日 13:00	災害対策警戒本部・対策本部の設置	○	○	※ 区災害対策本部等設置状況 【区災害対策本部設置】 金沢区、緑区、栄区 【区災害対策警戒本部設置】 上記以外の15区
13日 17:01	大雨(浸水害)・洪水・暴風・波浪警報発表			
14日 0:13	大雨(土砂災害)発表			
14日 5:02	大雨(土砂災害、浸水害)・洪水・暴風・波浪警報解除			
	災害対策警戒本部の廃止	○	○	最終的な配備人員 合計 3,071人

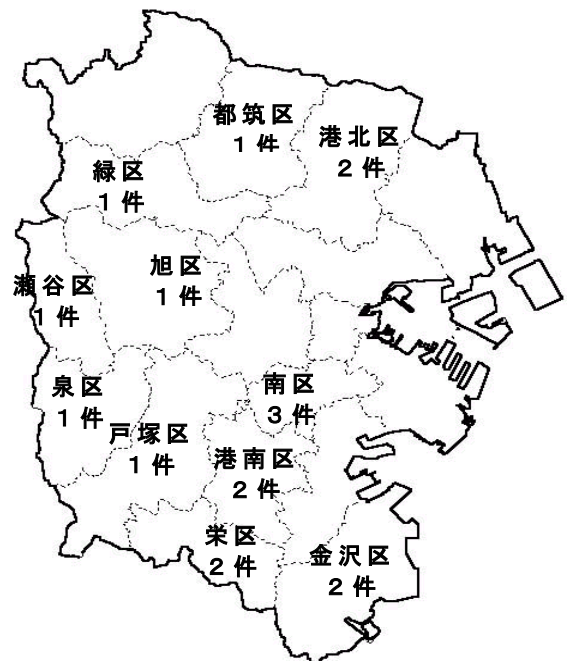
【降雨等の状況】 (消防局雨量情報)

- (1) 総雨量 82.5 mm (青葉区:奈良出張所)
- (2) 最大時間雨量 21.5 mm (10月13日 23時00分~14日0時00分) (青葉区:奈良出張所)
- (3) 最大瞬間風速 24.5m南南西の風 (10月14日0時20分) (中区:山手町)

【被害状況】

- 人的被害
  - 軽傷 1件(1人)
- 住家被害
  - 一部破損 3件(3棟)
- その他被害
  - 道路 2件
  - 文教施設 1件(1棟)
  - がけ崩れ 2箇所(2件)
  - その他 8箇所

被害総数 17件



※『各区所在別被害一覧』については、次頁に記載しています。

### 『各区所在別被害一覧』

区名	被害分類	被害種別	所在	備考
南区	住家	一部破損	永田東二丁目	落枝により屋根及び雨樋、窓破損 1棟
			清水ヶ丘	ベランダ屋根一部破損 1棟
			大岡一丁目	屋根瓦一部破損 1棟
港南区	その他	道路	港南台三丁目	倒木による通行止め
		その他	大久保一丁目	強風によるシャッター破損
旭区	その他	その他	白根八丁目	強風により車庫屋根2枚飛散
金沢区	その他	崖くずれ	能見台六丁目	土砂 27立方メートル流出
		その他	能見台六丁目	フェンス破損
港北区	その他	崖くずれ	師岡町	土砂 15立方メートル流出
		道路	大倉山二丁目	倒木による通行止め
緑区	その他	その他	長津田二丁目	屋根水切り一部落下
都筑区	その他	その他	牛久保東一丁目	アクリル板飛散
戸塚区	その他	その他	上矢部町	屋根棟板一部破損
栄区	人的	軽傷	公田町	倒れた木製塀にバイクで乗り上げ転倒 1人
	その他	その他	公田町	強風により木製塀が倒れた
泉区	その他	文教施設	上飯田町	体育館扉ガラス破損
瀬谷区	その他	その他	橋戸一丁目	窓ガラス破損

### 『水防警報の発表状況一覧』

発表河川	基準水位観測所	発表時分			
		準備	出動	指示	解除
境川	境橋		23:02		2:24
名瀬川	栄橋	20:52			21:52
境川	幸延寺橋		22:52		2:25
境川	高鎌橋	0:12	0:21		1:51

『避難勧告等の発令状況一覧』

発令種別	発令日時	対象地域	対象		避難場所	発令理由	
	解除日時		世帯数	人数			
避難準備情報	10月13日 17時25分	旭区	南希望が丘53, 54 (一部)	15	38	南希望が丘地域ケアプラザ 善部小学校	台風第18号を受けて、事前に備えるため、がけ地に発令したもの
	10月14日 5時15分		善部町16番地 (16-1を除く)、 136番地				
避難準備情報	10月13日 17時25分	旭区	川井本町1~83、100 ~111、上川井町1~5、 128、129番地	130	325	川井地域ケアプラザ	台風第18号を受けて、事前に備えるため、帷子川周辺地域に発令したもの
	10月14日 5時15分						
避難準備情報	10月13日 17時00分	磯子区	滝頭一丁目324	7	24	滝頭第一自治会館、 丸山第三自治会館	目視により危険を判断したため、がけ地に発令したもの
	10月14日 6時00分						
避難準備情報	10月13日 18時30分	瀬谷区	上瀬谷町、中屋敷一丁目、 本郷一丁目、三丁目、 瀬谷六丁目、北新、 橋戸三丁目、下瀬谷三丁目	2,005	5,032	上瀬谷小学校、 瀬谷中学校、 瀬谷第二小学校	早めの避難を促すことを目的に、境川周辺地域に発令したものの
	10月14日 5時30分						
避難準備情報	10月13日 18時30分	保土ヶ谷区	岩井町61付近	6	13	イコットハウス	がけ崩れの発生のおそれがあるため発令したもの
	10月14日 6時00分						
避難準備情報	10月13日 18時30分	保土ヶ谷区	岩崎町35-26付近	10	22	三友会館	がけ崩れの発生のおそれがあるため発令したもの
	10月14日 6時00分						
避難準備情報	10月13日 18時30分	保土ヶ谷区	藤塚町10-29付近	4	14	元町自治会館	がけ崩れの発生のおそれがあるため発令したもの
	10月14日 6時00分						

発令種別	発令日時	対象地域		対象		避難場所	発令理由
	解除日時			世帯数	人数		
避難準備情報	10月13日 18時30分	保土ヶ谷区	法泉一丁目 21-7 付近	3	8	法泉境木自治会館	がけ崩れの発生のおそれがあるため発令したもの
	10月14日 6時00分						
避難準備情報	10月13日 19時30分	神奈川区	菅田町 603	4	12	横浜市動物愛護センター	18号の際、がけが崩れたこと、また、ブルーシートによる応急対策が未完了であったことから発令したもの
	10月14日 6時00分						
避難準備情報	10月13日 19時30分	神奈川区	鳥越 1-2、1-5、 1-6、1-7、1-8	5	20	孝道山本仏殿	台風第18号により、がけが崩れ、危険と判断したため発令したもの
	10月14日 6時00分						
避難準備情報	10月13日 19時30分	中区	柏葉(41、41-8、 42、86)	5	15	立野小学校	過去にがけ崩れが発生していることから発令したもの
	10月14日 6時00分						
避難準備情報	10月13日 19時30分	中区	花咲町 3丁目 96-3	1	3	本町小学校	過去にがけ崩れが発生していることから発令したもの
	10月14日 6時00分						
避難準備情報	10月13日 19時30分	中区	西之谷町(124、130)、千代崎町 4丁目(123)、山手町(135-9、135-10、135-16)	8	24	北方小学校	過去にがけ崩れが発生していることから発令したもの
	10月14日 6時00分						

発令種別	発令日時	対象地域		対象		避難場所	発令理由
	解除日時			世帯数	人数		
避難準備情報	10月13日 9時30分	中区	本郷町3丁目(113、250)	8	24	大鳥小学校	過去にがけ崩れが発生していることから発令したもの
	10月14日 6時00分						
避難準備情報	10月13日 19時30分	中区	打越69	8	24	南区中村小学校	過去にがけ崩れが発生していることから発令したもの
	10月14日 6時00分						
避難準備情報	10月13日 19時30分	磯子区	杉田二丁目8番14号	3	7	杉田町西部町内会館	台風第18号により、がけが崩れ、危険と判断したため発令したもの
	10月14日 7時20分						
避難準備情報	10月13日 19時30分	磯子区	杉田三丁目27番14号、16号、17号、34号、36号、46号	10	22	杉田町西部町内会館	台風第18号により、がけが崩れ、危険と判断したため発令したもの
	10月14日 7時20分						
避難準備情報	10月13日 19時30分	磯子区	杉田二丁目8番14号	1	4	泉谷自治会館	台風第18号により、がけが崩れ、危険と判断したため発令したもの
	10月14日 6時10分						
避難準備情報	10月13日 19時30分	港北区	日吉本町2丁目57番地周辺	48	168	駒林小学校	がけ崩れの発生のおそれがあるため発令したもの
	10月14日 6時00分						
避難準備情報	10月13日 17時00分	※ 市内202か所の事前に指定した崖の一部 (磯子区滝頭一丁目及び緑区白山三、四丁目)	47	約 19,000	別紙のとおり	がけ崩れの発生のおそれがあるため発令したもの	
	10月14日 6時00分						
	10月13日 19時30分	※ 市内202か所の事前に指定した崖					
	10月14日 6時00分						

※市内202か所の事前に指定した崖については、次項の記者発表資料「別紙」記載のとおりです。  
(記者発表資料は横浜市のホームページ「報道発表」にも掲載しています。)

URL : <http://www.city.yokohama.jp/ne/news/press/201410/images/php2GoTmN.pdf>

## 大雨（土砂災害・浸水害）、洪水、暴風、波浪警報発表（平成 26 年 10 月 13 日）に伴う対応等について

### 1 市災害対策警戒本部の設置状況

設置日時 平成 26 年 10 月 13 日（月）13 時 00 分

廃止日時 平成 26 年 10 月 14 日（火）13 時 00 分

#### ※ 区災害対策本部等設置状況

- ・ 区災害対策本部設置：金沢区、緑区及び栄区
- ・ 区災害対策警戒本部設置：鶴見区、神奈川区、西区、中区、南区、港南区、保土ヶ谷区、旭区、磯子区、港北区、青葉区、都筑区、戸塚区、泉区及び瀬谷区（10 月 14 日 11 時 05 分をもって、全区本部廃止）

### 2 被害状況（10 月 14 日 12 時 00 分現在）

- (1) 人的被害（1 件）  
栄区公田町 40 歳代男性 軽傷（バイク転倒）
- (2) 住家被害（0 件）
- (3) 非住家被害（1 件）  
泉区上飯田 市立上飯田小学校（強風により体育館扉のガラス破損）
- (4) その他被害（6 件）  
ア 港南区港南台三丁目（倒木による道路被害）  
イ 港南区大久保一丁目（強風により店舗のシャッター破損）  
ウ 旭区白根八丁目（強風により車庫の屋根破損）  
エ 港北区大倉山二丁目（倒木による道路被害）  
オ 栄区公田町（強風により木製塀の倒壊 ※（1）と同一事案）  
カ 瀬谷区橋戸一丁目（強風により窓ガラス破損）

### 3 避難準備情報発令関係

発令日時	対象地域	対象世帯数	解除日時
13 日 17 時 00 分	磯子区滝頭一丁目（一部）※	7	14 日 6 時 00 分
13 日 17 時 01 分	緑区白山三丁目（一部）、四丁目（一部）※	40	14 日 6 時 00 分
13 日 17 時 25 分	旭区南希望が丘（一部）、善部町（一部）	15	14 日 5 時 15 分
13 日 17 時 25 分	旭区川井本町（一部） 上川井町（一部）	130	14 日 5 時 15 分
13 日 18 時 30 分	保土ヶ谷区岩井町（一部）、岩崎町（一部）、 藤塚町（一部）、法泉（一部）	27	14 日 6 時 00 分
13 日 18 時 30 分	瀬谷区上瀬谷町（一部）、中屋敷一丁目（一 部）、本郷一丁目（一部）、本郷三丁目（一 部）、瀬谷六丁目（一部）、北新（一部）、 橋戸三丁目（一部）、下瀬谷三丁目（一部）	2,005	14 日 5 時 30 分
13 日 19 時 30 分	市内 202 か所の事前に指定した崖 （別紙のとおり）	約 19,000	14 日 6 時 00 分
13 日 19 時 30 分	神奈川区菅田町（一部）、鳥越（一部）	9	14 日 6 時 00 分
13 日 19 時 30 分	中区野毛三丁目（一部）、花咲町 3 丁目（一 部）、西之谷町（一部）、千代崎町 4 丁目（一 部）、山手町（一部）、柏葉（一部）、本郷町 3 丁目（一部）、打越（一部）、山下町（一部）	40	14 日 6 時 00 分
13 日 19 時 30 分	磯子区杉田二丁目（一部）、杉田三丁目（一 部）	12	14 日 7 時 20 分
13 日 19 時 30 分	磯子区岡村六丁目（一部）	2	14 日 6 時 10 分
13 日 19 時 30 分	港北区日吉本町二丁目（一部）	48	14 日 6 時 00 分

※ 17 時 00 分発令の磯子区滝頭一丁目及び 17 時 01 分発令の緑区白山三、四丁目は、事前に指定した 202 か所に含まれます。

裏面あり

#### 4 避難者の状況

行政区	避難者数（最大）
鶴見区	1世帯 2人
神奈川区	1世帯 2人
西区	なし
中区	5世帯 8人
南区	1世帯 2人
港南区	2世帯 3人
保土ヶ谷区	9世帯 24人
旭区	5世帯 13人
磯子区	3世帯 9人
金沢区	8世帯 17人
港北区	3世帯 7人
緑区	4世帯 11人
青葉区	なし
都筑区	なし
戸塚区	2世帯 2人
栄区	4世帯 7人
泉区	なし
瀬谷区	なし
計	48世帯 107人

(10月14日12時00分現在、避難者なし)

#### 【参考】

##### 1 気象警報等

- (1) 10月13日 17時01分：大雨（浸水害）、洪水、暴風、波浪警報発表
- (2) 10月14日 0時13分：大雨（土砂災害・浸水害）、洪水、暴風、波浪警報
- (3) 10月14日 5時02分：大雨、洪水、強風、波浪注意報に切り替え

##### 2 雨量

- (1) 最大時間雨量（10月13日23時00分～14日0時00分）  
21.5mm（青葉区：奈良消防出張所）
- (2) 最大24時間雨量（10月13日6時00分～14日5時00分）  
82.5mm（青葉区：奈良消防出張所）

##### 3 配備人員

総配備人員 3,071人  
**【内訳】** 区配備人員 1,546人  
 局配備人員 1,525人

#### お問合せ先

総務局危機管理室緊急対策課担当課長 三原 光明 Tel 045-671-2169



避難準備情報発令対象地域等一覧

別紙

区名	対象地域	避難場所名	避難場所住所
鶴見区	北寺尾3丁目の一部	住民不在のため、避難の必要なし ※寺尾中学校及び県立三ツ池公園の一部敷地内のみ	
鶴見区	獅子ヶ谷2丁目16、20、23、29、30番地	①獅子ヶ谷自治会館 ②市立獅子ヶ谷小学校  当初は①を開設、避難人数が増加した場合、②を開設します。	①鶴見区獅子ヶ谷1-18-53 ②鶴見区獅子ヶ谷1-19-1
鶴見区	獅子ヶ谷2丁目26～28番地		
鶴見区	獅子ヶ谷3丁目13、14、24番地		
鶴見区	獅子ヶ谷3丁目15、16番地		
神奈川区	菅田町の一部	菅田地区センター	菅田町1718-1
神奈川区	松見町二丁目の一部	①松見連合町内会館 ②松見集会所	①松見町2丁目12-2 ②松見町1丁目10-1
神奈川区	菅田町の一部	①横浜市動物愛護センター	①菅田町75-4
西区	宮崎町4～32の一部	本町小学校	中区花咲町3-86
西区	北軽井沢50-1 三菱重工北軽井沢社宅の一部	軽井沢中学校	北軽井沢24
中区	本牧荒井(60-4、60-5、70-5、72、73、74、121-4、121-5)	間門小学校	横浜市中区本牧間門29-1
中区	根岸加曾台(4-5、4-6)		
中区	本牧三之谷(37-1、38-13、38-18) 本牧大里町(16-11、16-12、16-13、16-27)		
中区	矢口台(145-19、148-1、149、170-4、173-8、173-9、173-10、174、176)	立野小学校	横浜市中区立野76番地
中区	野毛3丁目(127、128、145-8) 花咲2丁目(72、72-15、72-16、73、74、74-2、74-4) 花咲3丁目(84、84-5)	本町小学校	横浜市中区花咲町3-86
南区	南太田2丁目1-45～48、2-1	南太田小学校	南太田1-17-1
南区	南太田2丁目9-3、5、10-4～6、11-4		
南区	南太田4丁目16-1、17-4～6、17-8～10、17-12、18-1、18-3、18-7～9		

区名	対象地域	避難場所名	避難場所住所
南区	井土ヶ谷上町27-14、27-18、28-39～40、永田南1丁目2-4～5、2-8、2-10、2-37	井土ヶ谷小学校	井土ヶ谷上町2-1
南区	永田東1丁目19-1～3、19-5		
南区	八幡町80～81、中村町3-209-1、中村町4-101-7、302、305、山谷102、102-50、103、103-6～7、103-19～20、103～50、104、104-6、104-20～22	中村小学校	中村町4-269-1
南区	蒔田町151、161、161-4～5、161-10、165、166、174	蒔田中学校	花之木町2-45
南区	蒔田町935～936、936-12	蒔田小学校	蒔田町1020
南区	大岡1丁目6-5～6、6-16、6-21～23、6-36、6-38	大岡小学校	大橋町3-49
南区	大岡1丁目17-12、17-16、17-24、18-18、18-20、18-26、18-27、19-5～6、19-8～12、20-14～16、20-18、20-20		
南区	別所5丁目1-9～19、1-48、2-1～2、2-5	南ヶ丘中学校	別所3-6-1
南区	別所4丁目3-5、3-8～9		
南区	六ツ川1丁目308-13、311、314、314-3～5、316、318、永田山王台4-1、4-3	六ツ川小学校	六ツ川3-4-12
南区	堀ノ内町2丁目235、242、242-14、243、246、260、263、264-25	蒔田小学校	蒔田町1020
南区	大岡1丁目17-12、17-16、17-24、18-18、18-20、18-26、18-27、19-5～6、19-8～12、20-14～16、20-18、20-20	大岡小学校	大橋町3-49
港南区	港南台三丁目(港南中央公園近隣)	港南台第三小学校	港南区港南台2丁目14-1
港南区	日野八丁目3番近隣	日野小学校	港南区日野7丁目11-1
港南区	笹下三丁目(日下小学校東北側高台近隣)	日下小学校	港南区笹下3丁目9-1
保土ヶ谷区	西谷町の一部	西谷地区センター	西谷町918
保土ヶ谷区	上菅田町の一部		
保土ヶ谷区	星川一丁目の一部	星川一丁目自治会館	星川1-6
保土ヶ谷区	法泉三丁目の一部	法泉境木自治会館	法泉3-1-12

区名	対象地域	避難場所名	避難場所住所
保土ヶ谷区	坂本町の一部	坂本町内会館	坂本町125-1
旭区	上白根町1139、1141、1144	四季の森小学校	上白根町901
磯子区	上中里町の一部	上笹下地域ケアプラザ	磯子区水取沢町60-17
磯子区	峰町の一部	洋光台第4小学校	磯子区洋光台6-6-1
磯子区			
磯子区	水取沢町の一部	水取沢町内会館	水取沢町221
磯子区			
磯子区			
磯子区	水取沢町の一部	水取沢町内会館 興人磯子台マンション管理棟	水取沢町221 水取沢町204-40
磯子区	岡村六丁目の一部	泉谷自治会館	磯子区岡村7-1471-7
磯子区	滝頭一丁目の一部	滝頭第一自治会館 丸山第三自治会館	滝頭1-3-42 丸山1-27-27
金沢区	昭和町2557-1	富岡小学校 西柴中学校	富岡西七丁目13-1 西柴一丁目23-1
金沢区	富岡東四丁目5番40~48号	能見台南小学校 釜利谷東小学校 釜利谷小学校	能見台六丁目3-1 釜利谷東二丁目12-1 釜利谷東六丁目37-1
金沢区	富岡西三丁目15番	釜利谷西小学校 六浦小学校	釜利谷西四丁目19-1 六浦三丁目11-1
金沢区	富岡西七丁目3番30~46号、6、7番、8番 1~3号、38番B棟、38番1~3号、41番1 号	六浦南小学校 朝比奈小学校 六浦地区センター	六浦南三丁目22-1 東朝比奈二丁目53-1 六浦五丁目20-2
金沢区	長浜107番地8	関東学院大学ペンネットホール	六浦東一丁目50-1
金沢区	能見台東13番1、6号		

区名	対象地域	避難場所名	避難場所住所
金沢区	能見台二丁目29番地		
金沢区	能見台一丁目34番地		
金沢区	能見台六丁目1, 2, 5番地、釜利谷東三丁目26番、29番3, 4号 釜利谷東四丁目12番、13番1～8号		
金沢区			
金沢区	西柴二丁目12、16番、17番25号、29、30番、31番F、G号、32番		
金沢区			
金沢区	金沢町212番地		
金沢区			
金沢区	釜利谷東三丁目11番1～13号		
金沢区	釜利谷東三丁目3番20～24号		
金沢区	釜利谷東三丁目26番1号		
金沢区	釜利谷町3058番地、3076番地		
金沢区	釜利谷東四丁目10番21～41号、11番19、27号、13番、14番2, 5号、17番2～12号		
金沢区	釜利谷東五丁目12, 13番		
金沢区	釜利谷南一丁目1番8, 10号、3番A～D号、釜利谷東7丁目1番		
金沢区			
金沢区	釜利谷南一丁目4番15～29号、5番3号、釜利谷南二丁目3番12～26号		
金沢区	釜利谷南四丁目28番D, E号		

区名	対象地域	避難場所名	避難場所住所
金沢区	釜利谷東五丁目15番、釜利谷西三丁目36、37番、釜利谷西四丁目3～5番、6番22号、7番20～25号、8番		
金沢区			
金沢区	釜利谷町3058番地、3076番地		
金沢区			
金沢区			
金沢区			
金沢区	釜利谷町3140番地1		
金沢区	大川7番9、11号、六浦二丁目10、11、13番		
金沢区			
金沢区	大川3番		
金沢区	六浦二丁目10番1～4号		
金沢区	六浦三丁目41番12、17号		
金沢区	六浦東一丁目30番7～73号、31番13号、32番1～10号		
金沢区	六浦南二丁目7、10、11、14、18、19番		
金沢区	六浦南三丁目23番、24番7～11号、六浦南四丁目20番2、3、4号棟		
金沢区			
金沢区			

区名	対象地域	避難場所名	避難場所住所
金沢区	六浦南五丁目9, 10番		
金沢区	六浦三丁目29番、大道一丁目14~22番		
金沢区	大道二丁目10番1, 5, 29, 30号、11番、12番13~37号、東朝比奈一丁目50番1~8号		
金沢区	東朝比奈一丁目16番1~9号、18番、東朝比奈三丁目4番1~8号、大道二丁目22番1, 2-1, 3-1, 4-1, 5-1, 6-1, 7-1号、16~77号、27番		
金沢区			
金沢区	朝比奈町21,111,202番地1、208、226,231番地、232番地1、245、264、398、407、414、415、417、439、440、457、465、467番地、538~540番地、東朝比奈三丁目16番A棟		
金沢区			
金沢区			
金沢区			
金沢区			
金沢区			
金沢区			
金沢区	朝比奈町146、148番地、148番地1、151番地1		
金沢区			
金沢区	東朝比奈三丁目15番		
金沢区	朝比奈町21,111,202番地1、208、226,231番地、232番地1、245、264、398、407、414、415、417、439、440、457、465、467番地、538~540番地、東朝比奈三丁目16番A棟		
金沢区	野島町6, 7, 22, 23, 24番		
金沢区	東朝比奈三丁目7番1~8号		

区名	対象地域	避難場所名	避難場所住所
港北区	綱島台の一部	北綱島小学校	横浜市港北区綱島西5-14-40
港北区	大曽根台の一部	大曽根小学校	横浜市港北区大曽根 2-31-1
港北区			
港北区	大倉山一丁目の一部	大綱小学校	横浜市港北区大倉山 4-2-1
港北区	大倉山二丁目の一部		
港北区	大豆戸町の一部	菊名小学校	横浜市港北区菊名 5-18-1
港北区	新吉田町の一部	新田小学校	横浜市港北区新吉田町 3 2 2 6 番地
緑区	白山3丁目2番1号、2番17号、3番(ただし3番12号を除く)、4番、6番25号、7番、8番、9番2号、9番3号、9番4号、9番7号、9番9号、9番10号、9番11号、9番12号、9番14号、9番15号、9番16号、9番17号、9番17号3、9番18号の一部、9番19号の一部、9番20号、17番 白山4丁目41番	鴨居中学校	鴨居5-12-35
緑区			
緑区			
緑区	新治町998番付近の一部	指定なし	指定なし
緑区	霧が丘2丁目3番地9、3番地10、3番地13、4番地1、4番地2、4番地12、4番地16、4番地17、4番地19、4番地22、4番地23、4番地24、4番地25	霧の里 (前霧が丘第三小学校)	霧が丘3-23
緑区	長津田町5125番地1	指定なし	指定なし
緑区	長津田町4259番地	指定なし	指定なし
緑区	新治町762番地、768番地、三保町1369番地1、三保町1370番地10及び梅田川一本橋周辺地域	三保町自治会館	三保町2570-20
緑区	三保町945番11付近	三保町自治会館	三保町2570-20
緑区			
緑区			
青葉区	元石川町の一部	元石川小学校	青葉区美しが丘4-31-1

区名	対象地域	避難場所名	避難場所住所
青葉区	鴨志田町の一部	奈良中学校	青葉区すみよし台36-3
青葉区			
青葉区			
青葉区	奈良町の一部		
青葉区	つつじが丘の一部	つつじが丘小学校	青葉区つつじが丘34
青葉区	恩田町の一部	田奈小学校	青葉区田奈町51-13
青葉区			
青葉区			
青葉区		あかね台中学校	青葉区あかね台2-8-2
都筑区	東山田町の一部	東山田町公民館	東山田町1300番地
戸塚区	戸塚町1822	南戸塚中学校	戸塚町1842-1
戸塚区	下倉田町1627	豊田中学校	下倉田町950
戸塚区	下倉田町1580		
戸塚区	下倉田町1771		
戸塚区	小雀町1709	小雀小学校	小雀町1845
戸塚区	小雀町1767		
戸塚区	小雀町468周辺		
戸塚区	小雀町353		
戸塚区	小雀町31		
戸塚区	小雀町91周辺		



区名	対象地域	避難場所名	避難場所住所
戸塚区	深谷町709	大正小学校	原宿四丁目17-1
戸塚区	吉田町1545	舞岡地区センター	舞岡町3020
戸塚区	川上町866	川上北小学校	川上町63-1
戸塚区	川上町799-2		
戸塚区	舞岡町3123	舞岡地区センター	舞岡町3020
戸塚区	舞岡町1192		
戸塚区	舞岡町469		
戸塚区	戸塚町3122-4	南戸塚小学校	戸塚町2790-3
戸塚区	下倉田町1575-10	豊田中学校	下倉田町950
戸塚区	品濃町1588周辺	東品濃小学校	品濃町559
戸塚区	品濃町1622周辺		
戸塚区	吉田町1545	舞岡地区センター	舞岡町3020
戸塚区	吉田町1667		
戸塚区	上矢部町1021-1	上矢部小学校	上矢部町1463-4
戸塚区	矢部町1677-8	矢部小学校	矢部町1698
栄区		桜井小学校	上郷町242-2
栄区			
栄区			
栄区			

区名	対象地域	避難場所名	避難場所住所
栄区	上郷町の一部	庄戸小学校	庄戸一丁目15-1
栄区			
栄区			
栄区			
栄区			
栄区			
栄区			
栄区			
栄区			
栄区			
栄区			
栄区			
栄区		庄戸中学校	庄戸三丁目1-1
栄区			
栄区			
栄区			
栄区		旧野七里小学校	野七里二丁目3-1
栄区			
栄区			

区名	対象地域	避難場所名	避難場所住所
栄区			
栄区			
栄区	東上郷町の一部	庄戸小学校	庄戸一丁目15-1
栄区	庄戸五丁目の一部		
栄区			
栄区	長倉町の一部	庄戸中学校	庄戸三丁目1-1
栄区			
栄区			
栄区	犬山町の一部	上郷小学校	犬山町6-1
栄区	公田町の一部	公田小学校	公田町354-3
栄区			
栄区			
栄区			
栄区	中野町の一部	本郷小学校	中野町16-1
栄区	長尾台町の一部	千秀小学校	田谷町1832
栄区	飯島町の一部	飯島小学校	飯島町771-2
栄区	小菅ヶ谷三丁目の一部	本郷台小学校	本郷台一丁目6-1
栄区			
泉区	新橋町の一部	新橋小学校	泉区新橋町909番地

## 第5 神奈川県土砂災害警戒情報発表状況及び避難勧告等発令一覧

### 1 土砂災害警戒情報（平成26年1月1日から12月31日）

土砂災害警戒情報は、大雨による土砂災害発生の危険度が高まったとき、市町村長が避難勧告等を発令する際の判断や住民の自主避難の参考となるよう、都道府県と気象庁が共同で発表する防災情報です。

災害種別-番号	発表日時		号数	対象地域	解除地域
風水害 - 6	6月7日	0時45分	第2号	横浜市北部・南部	
		4時30分	第3号		横浜市北部・南部
風水害 - 15	10月5日	7時10分	第3号	横浜市南部	
		8時10分	第5号	横浜市北部	
		14時25分	第9号		横浜市北部・南部

※横浜市北部 鶴見・神奈川・旭・港北・緑・青葉・都筑・泉・瀬谷の各区  
 ※横浜市南部 西・中・南・港南・保土ヶ谷・磯子・金沢・栄・戸塚の各区

### 2 避難勧告等の発令状況

平成26年中は、風水害による避難勧告等の発令事案が3件ありました。

※避難勧告等は、がけ崩れや河川の氾濫等の災害により人的被害の発生が予測される場合において、市長・区長から住民に対して発令されます。

発令内容	災害種別-番号	災害発生日	警戒事案の名称
避難勧告	風水害-5	6月6日	大雨・洪水警報
避難準備情報・避難勧告	風水害-15	10月5日	台風第18号
避難準備情報	風水害-16	10月13日	台風第19号

## 第6 平成26年地震の記録について

### 1 概要

横浜市では、初動体制の確保や効率的な災害対策を図ることを目的として、市域内42か所に地震計を設置しています。(横浜市強震計ネットワーク)

得られた地震動情報は、市民や気象庁をはじめとする防災関係機関に提供するとともに、地震動の解析・研究に活用しています。

平成26年は震度1以上の地震を39回観測しました。

#### 【ホームページ】

<http://www.city.yokohama.lg.jp/somu/org/kikikanri/eq/>

### 2 地震観測記録(横浜市強震計ネットワーク観測)

横浜市強震計ネットワークで、平成26年1月1日から12月31日までの間に市域内42か所の地震計で観測した地震の記録については次の通りです。

#### 月別の地震観測回数

	1月	2月	3月	4月	5月	6月	7月	8月	9月	10月	11月	12月	計
震度1	0 (1)	0 (0)	1 (0)	1 (1)	3 (0)	1 (1)	1 (3)	2 (1)	0 (0)	2 (2)	0 (3)	0 (0)	11 (12)
震度2	2 (2)	0 (6)	2 (4)	2 (4)	1 (1)	4 (0)	2 (2)	1 (2)	0 (2)	0 (0)	3 (3)	3 (4)	20 (30)
震度3	0 (0)	1 (1)	1 (0)	1 (1)	0 (0)	0 (0)	1 (0)	0 (0)	0 (1)	0 (1)	1 (3)	0 (1)	5 (8)
震度4	0 (0)	0 (0)	0 (0)	0 (0)	2 (0)	0 (0)	0 (0)	0 (0)	1 (0)	0 (0)	0 (1)	0 (0)	3 (1)
震度5弱	0 (0)	0 (0)	0 (0)	0 (0)	0 (0)	0 (0)	0 (0)	0 (0)	0 (0)	0 (0)	0 (0)	0 (0)	0 (0)
震度5強	0 (0)	0 (0)	0 (0)	0 (0)	0 (0)	0 (0)	0 (0)	0 (0)	0 (0)	0 (0)	0 (0)	0 (0)	0 (0)
合計	2 (3)	1 (7)	4 (4)	4 (6)	6 (1)	5 (1)	4 (5)	3 (3)	1 (3)	2 (3)	4 (3)	3 (5)	39 (51)

※ ( )内は平成25年の観測記録

## 観測記録の詳細

	地震検知日時		市内最大震度 (最大計測震度)	参考 (気象庁観測記録)	
				震央	マグニチュード
1	1月2日	22時11分	震度2(1.9)	千葉県東方沖	M5.1
2	1月17日	18時53分	震度2(2.2)	千葉県北西部	M4.3
3	2月11日	4時15分	震度3(2.5)	房総半島南方沖	M5.6
4	3月12日	5時04分	震度3(2.7)	千葉県北西部	M4.4
5	3月19日	2時25分	震度2(1.7)	千葉県北西部	M4.0
6	3月28日	7時47分	震度1(1.1)	千葉県北西部	M3.4
7	3月30日	12時23分	震度2(2.4)	千葉県北西部	M4.1
8	4月10日	13時17分	震度1(1.4)	千葉県北西部	M4.0
9	4月10日	13時19分	震度2(2.0)	千葉県北西部	M4.1
10	4月15日	20時43分	震度2(2.0)	山梨県東部・富士五湖	M3.6
11	4月18日	7時53分	震度3(2.8)	茨城県南部	M4.7
12	5月5日	5時18分	震度4(4.2)	伊豆大島近海	M6.2
13	5月6日	0時30分	震度1(0.9)	神奈川県東部	M2.7
14	5月13日	8時35分	震度4(3.5)	千葉県北西部	M4.9
15	5月15日	18時48分	震度2(1.5)	相模湾	M4.2
16	5月17日	1時12分	震度1(1.3)	東京都23区	M3.6
17	5月26日	11時45分	震度1(1.2)	千葉県北西部	M3.4
18	6月9日	17時59分	震度2(1.8)	千葉県南東沖	M4.1
19	6月16日	5時15分	震度2(1.8)	福島県沖	M5.8
20	6月17日	2時43分	震度2(2.0)	房総半島南方沖	M5.3
21	6月20日	1時43分	震度2(2.2)	千葉県北西部	M4.3
22	6月28日	14時51分	震度1(1.4)	群馬県南部	M4.4
23	7月3日	7時30分	震度2(2.0)	千葉県北西部	M4.0
24	7月12日	4時23分	震度3(2.7)	福島県沖	M6.8
25	7月19日	10時43分	震度1(1.3)	茨城県南部	M4.1
26	7月28日	3時09分	震度2(1.7)	千葉県東方沖	M4.2
27	8月21日	4時39分	震度1(1.2)	東海道南方沖	M5.3
28	8月24日	17時27分	震度2(2.2)	茨城県南部	M4.3
29	8月26日	11時23分	震度1(1.3)	栃木県南部	M4.4
30	9月16日	12時28分	震度4(3.7)	茨城県南部	M5.6
31	10月12日	15時01分	震度1(1.1)	千葉県南部	M4.2
32	10月27日	15時36分	震度1(1.4)	茨城県南部	M4.3
33	11月12日	9時53分	震度2(2.3)	茨城県南部	M4.7

34	11月20日	10時52分	震度2(1.8)	福島県沖	M5.3
35	11月22日	22時08分	震度3(2.6)	長野県北部	M6.8
※36	11月22日	22時09分	震度2(2.4)	—	気象庁観測無し
37	12月11日	15時07分	震度2(2.2)	山梨県東部・富士五湖	M4.3
38	12月20日	18時31分	震度2(1.9)	福島県沖	M5.8
39	12月31日	23時50分	震度2(2.0)	千葉県北西部	M4.2

※ 気象庁での観測記録はありませんが、11月22日22時08分の長野県北部を震央とする地震の直後に、横浜市強震計ネットワークでは震度2(2.4)を検知しました。

### 3 地震観測記録（気象庁観測）の推移

平成8年からの観測記録は次の通りです。

	震度1以上の 地震数	備 考
平成8年	23	平成8年5月からの観測数
平成9年	39	平成9年3月に伊豆半島東方沖を震源とする群発地震により観測数が増加しました。
平成10年	41	平成10年4月～5月の伊豆半島東方沖を震源とする群発地震により観測数が増加しました。
平成11年	23	
平成12年	104	平成12年6月～9月の三宅島近海を震源とする群発地震等により観測数が増加しました。
平成13年	24	
平成14年	31	
平成15年	26	平成15年は十勝沖地震や宮城県沖地震といった大きな地震が発生しました。
平成16年	38	平成16年は紀伊半島沖や東海道沖、新潟県中越地震といった大きな地震が発生しました。
平成17年	54	平成17年は千葉県北西部を震源とする地震が発生し、震度5弱を記録しました。
平成18年	31	
平成19年	34	
平成20年	38	
平成21年	29	
平成22年	21	
平成23年	178	平成23年は東北地方太平洋沖地震が発生し、震度5強を記録しました。
平成24年	60	
平成25年	51	
平成26年	38	





横浜市総務局危機管理室緊急対策課

平成 27 年 2 月作成

〒231-0017 横浜市中区港町 1-1

Eメール so-kinkyu@city.yokohama.jp

電話番号 045(671)2029

FAX番号 045(641)1677

ウェブサイト

<http://www.city.yokohama.lg.jp/somu/org/kikikanri/saigai/>

G30 のその先へ  
ヨコハマ3R夢!  
ス リ ム