「この地図の作成に当たっては、国土地理院長の承認を得て、同院発行の1万分1地形図を使用した。（承認番号　令元関使、第10号）」

## 青葉台駅 周辺バスルート

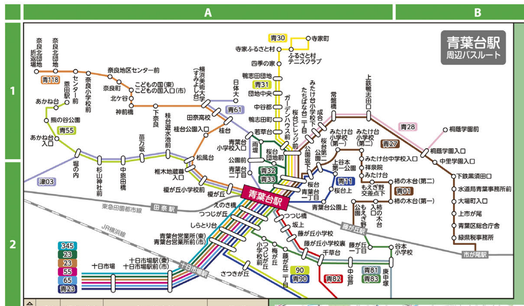

| 会社 | 系統 | 起点・終点 | 主な経由地 | 行先 |
|---|---|---|---|---|
| 市 | 23 | 青葉台駅 | 十日市場駅前・郵便局前 | 若草台中央 |
| 市 | 28 | 青葉台駅 | 十日市場駅前・新治町 | 三保中央 |
| 市 | 35 | 青葉台駅 | 十日市場駅前・星槎高校前 | 若草台中央（急行） |
| 市 | 55 | 青葉台駅 | 十日市場駅前・ヴィンテージ前 | 若草台中央 |
| 市 | 65 | 青葉台駅 | 十日市場駅前・霧が丘高校前 | 若草台中央 |
| 市 | 90 | 青葉台駅 | 山下小学校前・青蓮 | 中山駅北口 |
| 東 | 26 | 青葉台駅 | 桜台上 | （循環）青葉台駅 |
| 東 | 27 | 青葉台駅 | 上鉄鶴志田口・鶴蒔学園入口 | 市が尾駅 |
| 東 | 28 | 青葉台駅 | 桜台・成合 | 鶴蒔学園前 |
| 東 | 30 | 青葉台駅 | ガーデンハウス前・中行都・鶴志田団地 | （循環）寺家町 |
| 東 | 31 | 青葉台駅 | 中行都 | 鶴志田団地 |
| 東 | 32 | 青葉台駅 | 桜台・鴨居 | （循環）青葉台駅 |
| 東 | 33 | 青葉台駅 | 桜台・鴨居 | （循環）青葉台駅 |
| 東 | 61 | 青葉台駅 | 榎台・横浜美術大学（すみよし台） | 日体大 |
| 東 | 63 | 青葉台駅 | 松風台・田奈高校・こどもの国 | 奈良北団地折返場 |
| 東 | 55 | 青葉台駅 | 松風台・中原団橋 | 新田駅 |
| 東 | 63 | 青葉台駅 | つつじが丘・梅が丘 | 藤が丘駅 |
| 東 | 63 | 青葉台駅 | 坂上・中谷戸 | 中山駅北口 |
| 急 | 62 | 青葉台駅 | 坂上・横浜商科大入口 | （循環）みどり台 |
| 東 | 93 | 青葉台駅 | 青葉台営業所・十日市場駅 | 若草台中央 |
| 東 | 03 | 青葉台駅 | 桜台・みたけ台 | 藤が丘駅 |
| 東 | 90 | 青葉台駅 | 青葉台営業所・山田みどり台 | 中山駅北口 |
| 東 | | 青葉台駅 | つつじが丘・しらとり台 | 青葉台営業所 |
| 神 | 03 | 青葉台駅 | 松風台・郷の内 | 長津田駅北口 |

## こどもの国駅 周辺バスルート

| 会社 | 系統 | 起点・終点 | 主な経由地 | 行先 |
|---|---|---|---|---|
| 市 | 109 | 奈良北団地折返場 | 奈良町・こどもの国入口・田奈駅 | 十日市場駅前 |
| 東 | 63 | 市が尾駅 | 鶴志田団地・こどもの国 | 奈良北団地折返場 |
| 東 | 63 | 日体大 | こどもの国 | （循環）緑山 |
| 東 | 63 | 日体大 | こどもの国駅 | （循環）緑山 |
| 小 | 02 | 三菱ケミカル前 | こどもの国・緑山スタジオ | 鷺川駅 |
| 小 | 02 | 奈良北団地 | こどもの国・緑山スタジオ | 鷺川駅 |
| 小 | 02 | 奈良北団地 | こどり橋・緑山 | 鷺川駅 |
| 小 | 02 | こどもの国 | 横浜美術大学・上鉄鶴志田口 | 柿生駅南口 |
| 神 | 03 | こどもの国駅 | 奈良二丁目・ボプラ丘前 | 成瀬駅 |
| 神 | 03 | こどもの国駅 | 成瀬台・ボプラ丘前 | 成瀬駅 |

## 田奈駅 周辺バスルート

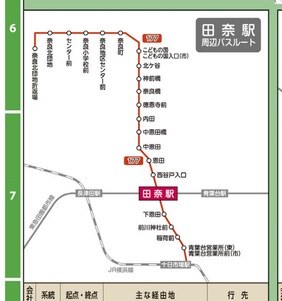

| 会社 | 系統 | 起点・終点 | 主な経由地 | 行先 |
|---|---|---|---|---|
| 市 | 107 | 奈良北団地折返場 | 奈良町・こどもの国入口・田奈駅 | 十日市場駅前 |

## 藤が丘駅 周辺バスルート

| 会社 | 系統 | 起点・終点 | 主な経由地 | 行先 |
|---|---|---|---|---|
| 東 | 63 | 藤が丘駅 | 梅が丘・つつじが丘 | 青葉台駅 |
| 東 | 03 | 藤が丘駅 | みたけ台・桜台 | 青葉台駅 |

## 市が尾駅 周辺バスルート

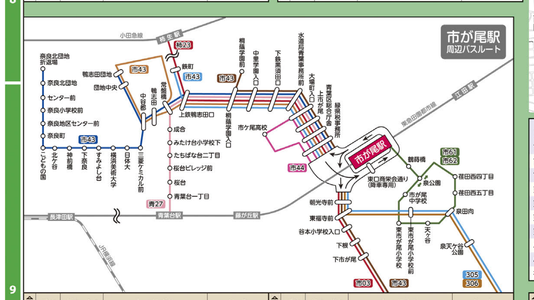

| 会社 | 系統 | 起点・終点 | 主な経由地 | 行先 |
|---|---|---|---|---|
| 市 | 105 | 市が尾駅 | 見花山・石橋 | 中山駅北口 |
| 市 | 106 | 市が尾駅 | 川和高校入口・御影橋 | センター南駅 |
| 東 | 63 | 市が尾駅 | 貝の坂・小机駅 | 新横浜駅 |
| 東 | 63 | 中山駅北口 | 市が尾駅・下鉄荒波団口 | 桐蔭学園前 |
| 東 | 63 | 市が尾駅 | 鶴志田団地・こどもの国 | 奈良北団地折返場 |
| 東 | 63 | 市が尾駅 | 桐蔭学園入口・鶴志田団地 | （循環）寺家町 |
| 東 | 63 | 市が尾駅 | 桐蔭学園入口・上鉄鶴志田口 | 鉄町 |
| 東 | 72 | 市が尾駅 | 桐蔭学園入口・上鉄鶴志田口 | 青葉台駅 |
| 東 | 63 | 市が尾駅 | 市ヶ尾高校 | （循環）市が尾駅 |
| 東 | 63 | 市が尾駅 | 奈田向・天ヶ谷 | （循環）市が尾駅 |
| 東 | 63 | 市が尾駅 | 奈田向・天ヶ谷 | （循環）市が尾駅 |
| 小 | 63 | 市が尾駅 | 桐蔭学園入口・上鉄鶴志田口 | 柿生駅北口 |
| 予約制 | | 日吉駅 | センター北駅・たまプラーザ駅・市が尾駅 | 河口湖駅 |
| 空港 | | たまプラーザ駅 | 市が尾駅 | 羽田空港 |

## バス営業所の連絡先

| | |
|---|---|
| 市営バス港北営業所 | ☎545-1804 |
| 市営バス緑営業所 | ☎931-2266 |
| 市営バス若草台営業所 | ☎921-0581 |
| 東急バス南町田営業所 | ☎973-5841 |
| 東急バス南町田営業所 | ☎044-988-7979 |
| 東急バス南新羽営業所 | ☎531-7325 |
| 東急バス南東山田営業所 | ☎592-1101 |
| 小田急バス南登戸営業所 | ☎044-712-3811 |
| 小田急バス南新百合ヶ丘営業所 | ☎044-299-9196 |
| 神奈川中央交通南大和営業所 | ☎046-274-3239 |

## 江田駅 周辺バスルート

| 会社 | 系統 | 起点・終点 | 主な経由地 | 行先 |
|---|---|---|---|---|
| 市 | 301 | 江田駅 | 荏田南・桜並木 | 仲町台駅 |
| 市 | 309 | 江田駅 | 荏田南校前・みずきが丘 | センター南駅 |
| 東 | 285 | 江田駅 | あざみ野駅・保木入口 | たまプラーザ駅 |
| 東 | 44 | 江田駅 | 道中坂下・高田駅前 | 鶴見駅 |
| 東 | 45 | 江田駅 | センター南駅・道中坂下 | 鶴見駅 |

| 会社 | 系統 | 起点・終点 | 主な経由地 | 行先 |
|---|---|---|---|---|
| 東 | 285 | 江田駅 | あざみ野駅・保木入口 | たまプラーザ駅 |
| 東 | 285 | たまプラーザ駅 | あざみ野駅・虹が丘団地 | すすき野団地 |
| 東 | 63 | あざみ野駅 | 大場町・元石川町 | たまプラーザ駅 |
| 東 | 29 | あざみ野駅 | 大場町 | 虹が丘営業所 |
| 東 | 23 | あざみ野駅 | 大場町・虹が丘団地 | すすき野団地 |
| 東 | 28 | あざみ野駅 | 大場町・虹が丘団地 | 虹が丘営業所 |
| 東 | 29 | あざみ野駅 | すすき野入口 | 田園調布学園大学 |
| 東 | 29 | あざみ野駅 | あざみ野二丁目・黒須田 | あざみ野ガーデンズ |
| 東 | 23 | あざみ野駅 | みずずが丘・大場中央 | あざみ野ガーデンズ |

| 会社 | 系統 | 起点・終点 | 主な経由地 | 行先 |
|---|---|---|---|---|
| 小 | 29 | あざみ野ガーデンズ | 裏門坂 | 新百合ヶ丘駅 |
| 小 | 23 | あざみ野駅 | 美しが丘三丁目・聖マリアンナ医科大学 | 向ヶ丘遊園駅 |
| 小 | 11 | あざみ野駅 | 美しが丘三丁目・聖マリアンナ医科大学 | 向ヶ丘遊園駅 |

## あざみ野駅 周辺バスルート

## たまプラーザ駅 周辺バスルート

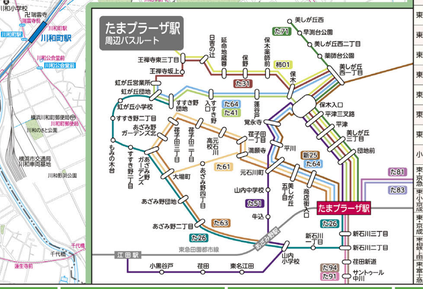

| 会社 | 系統 | 起点・終点 | 主な経由地 | 行先 |
|---|---|---|---|---|
| 東 | 29 | たまプラーザ駅 | 保木入口・薬師台公園 | 美しが丘西 |
| 東 | 29 | たまプラーザ駅 | 保木入口・王禅寺坂上 | 虹が丘営業所 |
| 東 | 41 | たまプラーザ駅 | すすき野団地・虹が丘団地 | 虹が丘営業所 |
| 東 | 55 | たまプラーザ駅 | 保木入口・あざみ野駅 | 江田駅 |
| 東 | 61 | たまプラーザ駅 | 元石川高校・大場町（循環内回り） | あざみ野ガーデンズ循環 |
| 東 | 63 | たまプラーザ駅 | 元石川町・大場町 | あざみ野駅 |
| 東 | 63 | たまプラーザ駅 | 宮前美しの森公園・美しの森入口 | （循環）たまプラーザ駅 |
| 東 | 63 | たまプラーザ駅 | 犬蔵・おし沼 | 向ヶ丘遊園駅南口 |
| 東 | 91 | たまプラーザ駅 | 研究所前・北山田駅 | センター北駅 |
| 東 | 92 | たまプラーザ駅 | 研究所前 | すみれが丘 |
| 東 | 29 | たまプラーザ駅 | あざみ野駅・虹が丘団地 | すすき野団地 |
| 東 | 61 | たまプラーザ駅 | 保木入口・琴平下 | 梅生駅前 |
| 東 | 29 | たまプラーザ駅 | 見永寺・美しが丘西一丁目 | 虹が丘営業所 |
| 小 | 25 | たまプラーザ駅 | 美しが丘五丁目 | 新百合ヶ丘駅 |
| 予約制 | | たまプラーザ駅 | 市が尾駅 | 羽田空港 |
| 予約制 | | たまプラーザ駅 | センター南駅・新横浜駅 | 成田空港 |
| 予約制 | | たまプラーザ駅 | 直行 | 東京ディズニーリゾート |
| 予約制 | | 横浜駅西口 | たまプラーザ駅 | 箱根湯本・箱根温泉 |
| 予約制 | | 日吉駅 | センター北駅・たまプラーザ駅・市が尾駅 | 河口湖駅 |

## 凡例

- JR
- 私鉄
- 地下鉄
- バス路線
- 停留所
- 高速道路
- 国道
- 都県界
- 市・区界
- 町・丁目界
- 区役所
- 大学
- 学校
- 幼稚園
- 保育園
- 郵便局
- 史跡・文化財・天然記念物など
- 警察署
- 交番
- 病院
- 神社
- 寺院
- 墓地
- 消防署・出張所
- 街区番号・地番
- 信号機
- 交差点名
- 商店街
- 公園・緑地等

「この地図の町界線は地番の配置等を表に参考に描いたものであり、地権者間の権利関係を表わしているものではありません。」

1 : 15,000

0 100 500 1000m

地図調製・印刷（株）中央ジオマチックス

●バスの路線は主なものです。

リサイクル適性Ⓐ この印刷物は、印刷用の紙へリサイクルできます。