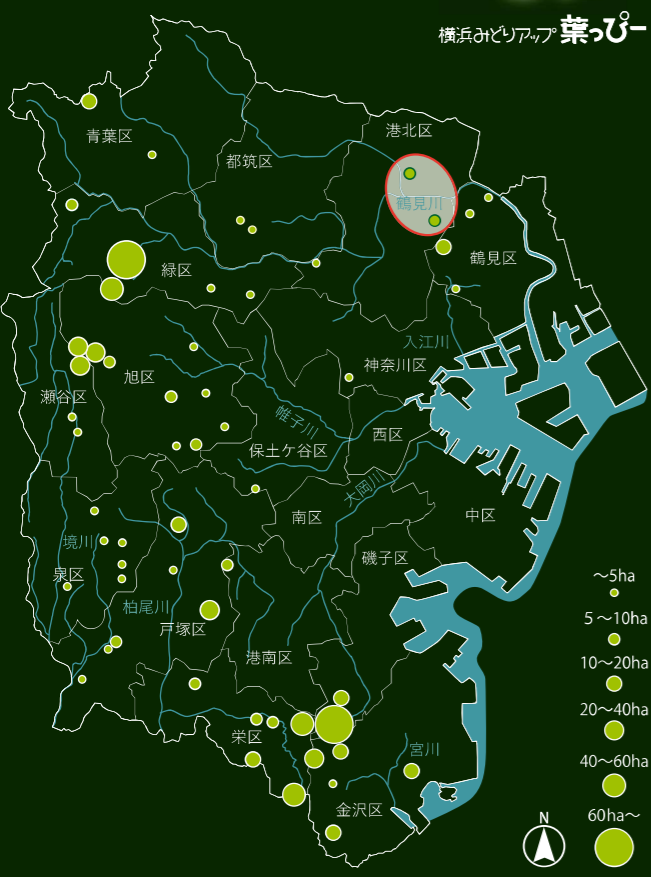


# 熊野神社市民の森 綱島市民の森



横浜みどりアップ 葉っぴー



市民の森、ふれあいの樹林の場所・面積

## 森・生き物情報


### 横浜の森はどんな森？

横浜には様々なタイプの森があります。神社などで見られるシイやカシといった常緑広葉樹林は、横浜の原生的な森の姿に近いと言われています。「雑木林」として知られているクヌギやコナラの林、スギやヒノキなどの針葉樹林、竹林などは人が暮らすのに必要な森として手を入れ、育ててきた森です。また森の周りには水田や草地などいろいろな環境が一体になり、豊かな里山を形成していました。横浜市では、これらの森を土地所有者の方のご協力のもと「市民の森」「ふれあいの樹林」として保全し公開しています。

### この森はどんな森？

東急東横線沿線の住宅地の中にあるこれらの森は、高低差が約20mの丘陵地の上であり、生き物たちの貴重な住処となっています。綱島市民の森では、スギやヒノキ、モウソウチクに覆われた散歩道を歩けば、コゲラなど鳥たちの鳴き声が聞こえてきます。熊野神社市民の森のうち、師岡熊野神社の裏にある社叢林は神奈川県の天然記念物にも指定されており、極めて自然に近い林として、その価値が高く評価されています。※社叢林とは、神社の参道や拜所を囲むように配置され、維持されている林のことです。

※これらの写真は、樹林地で見られる動物の一例です。時期や状況によって見られないこともあります。



## 広域マップ・周辺情報

綱島市民の森にはトイレはありません。周辺の公共施設のトイレをご利用ください。

### 小川アメニティ

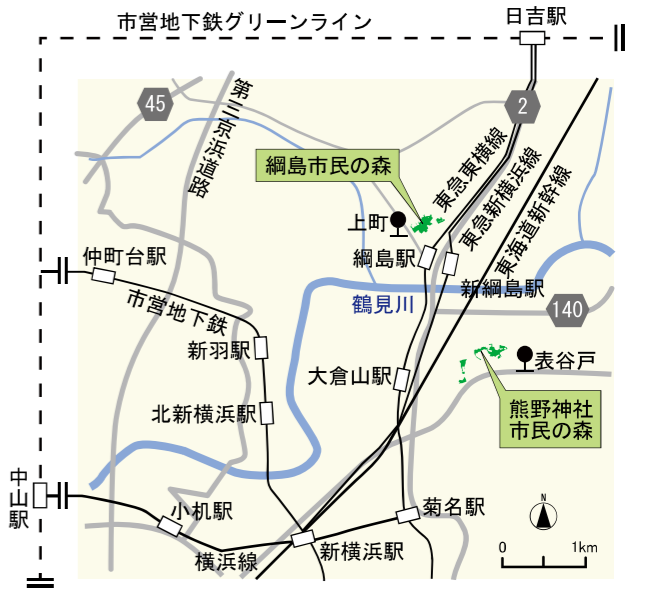
川の源流に近い場所で自然の景観が残っていると水があふれない対策を行い、まわりの環境と調和させて、人々が親しめるように整備した水路です。



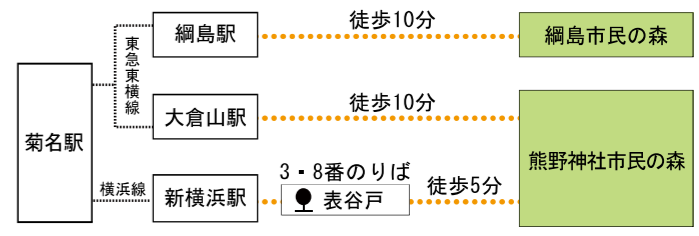
- 学校
- 市役所・区役所
- ☒ 消防署・出張所
- ☒ 警察署・交番
- ⊕ 病院
- Ⓜ 信号
- 公園・緑地
- Ⓜ 吉田 交差点名
- バス停(※最寄りのバス停のみ掲示)
- 🚻 トイレ
- 電車路線
- - - 区市界

※市民の森・ふれあいの樹林に、駐車場はありません。公共交通機関をご利用ください。

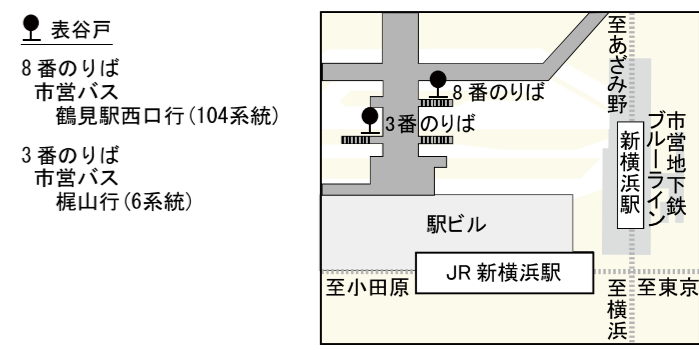
## 交通案内・問合せ先



### 経路案内



### バスのりば案内



### 問い合わせ先

●港北区の市民の森  
みどり環境局 北部公園緑地事務所 TEL.045-353-1166 FAX.045-352-3086

### 発行

●横浜のみどり環境局 環境活動事業課  
〒231-0005 横浜市中区本町6丁目50番地の10  
TEL.045-671-2624

市民の森・ふれあいの樹林ガイドマップ  
WEBページはこちら！  
[https://www.city.yokohama.lg.jp/kurashi/machizukuri-kankyo/midori-koen/midori\\_up/1mori/forest/guidemap.html](https://www.city.yokohama.lg.jp/kurashi/machizukuri-kankyo/midori-koen/midori_up/1mori/forest/guidemap.html)



※このガイドマップはみどり税を活用し、作成されています。

